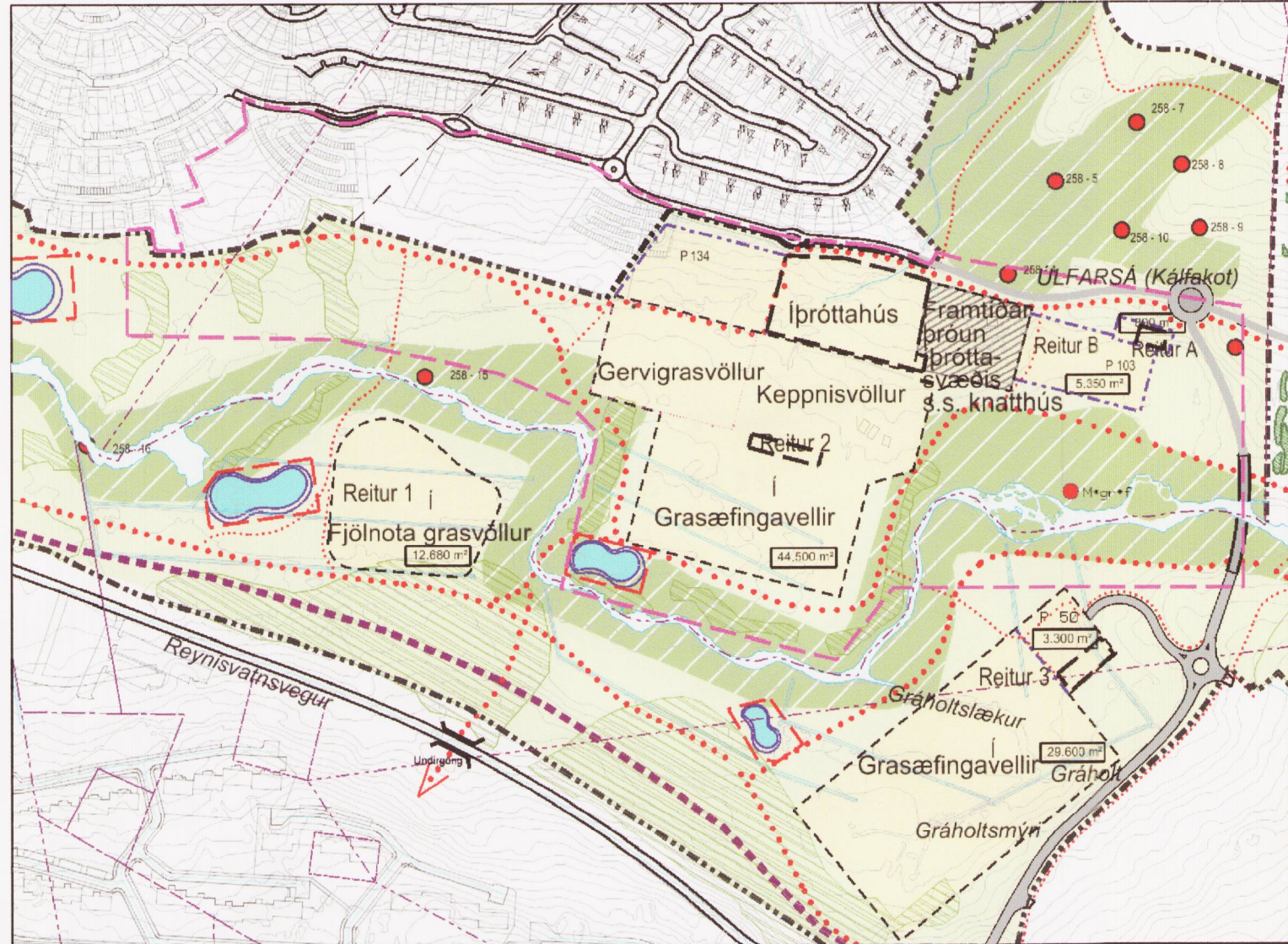


# Úlfarsárdalur Deiliskipulag útivistarsvæðis Breyting fyrir skóla, menningar- og íþróttamiðstöð.



Gildandi deiliskipulag samþykkt í borgarráði 5. júní 2008, mkv. 1:5000.



Breyting á deiliskipulagi í apríl 2015, mkv. 1:5000.

- SKÝRINGAR :
- Hverfisverndarsvæði
  - Útivistarsvæði til sérst. nota
  - Byggingasvæði
  - Skógræktarsvæði
  - 257 - 3
  - Reitir settjarna (lögum til skýringar)
  - Reitir íþróttavalla (I)
  - Byggingarreitur A og C
  - Framtíðar þróun íþróttasvæðis s.s. fyrir knattþús
  - Reitur fyrir færanlegar kennslustofur
  - Lóðamörk
  - Landsplidur
  - Stærðir reita
  - Bilastæði
  - Undirgöng
  - Reiðleiðir (lega til skýringar)
  - Stofnistigar (lega til skýringar)
  - Tengistigar (lega til skýringar)
  - Vegir
  - Veghelgunarsvæði
  - Brú
  - Kvöð lagfir
  - Þróunarsvæði
  - Mörk breytinga
  - Mörk skipulagssvæðis

GREINARGERÐ :  
Gerð er breyting á Deiliskipulagi útivistarsvæðis í Úlfarsárdals dags 28.05.2008 sem samþykkt var í borgarráði Reykjavíkurborgar þann 5. júní 2008 með síðari breytingum.

**Tillaga að breytingu á afmörkun deiliskipulags, fyrirkomulagi bygginga, lóða og bilastæða.**  
Breyting á afmörkun deiliskipulags útivistarsvæðis Úlfarsárdals kemur til að því að hluti af aðliggjandi deiliskipulagi; Hallar, Hamrahlóarlönd og suðurhlóar Úlfarsfells, hverfi IV (reitir I) fyrir stofnarnir verður innan deiliskipulags fyrir útivistarsvæðið. Samhliða deiliskipulagsbreytingunni verður gerð breyting á afmörkun deiliskipulags fyrir hverfi IV.  
Breytingin er í samræmi við niðurstöðu úr Hönnunarsamkeppni um samþætta leik- og grunnskóla með aðstöðu fyrir frístunda- og félagsstarf, menningarmiðstöð og almenningsbókasafn, sundlaug og íþróttahús í Úlfarsárdal.

**Gildandi skilmálar fyrir svæði IV um stofnanalóðirnar eru eftirfarandi:**  
**„Samnýtanleg bilastæði**  
Innan reits I, við torg 9, eru 90 samnýtanleg bilastæði á borgarlandi með aðkomu frá hægakstursgötu. Bilastæðin skulu umgirt trjá- og runnagróðri eins og við verður komið. Reykjavíkurborg sér um uppbyggingu og viðhald þeirra. Stæðin samnýtaf af starfsmönnum stofnana á svæðinu, íbúum og öðrum borgurum sem kjósa að njóta útivistar í dalinu.  
**Stofnanalóðir.**  
Reitur I nær einnig yfir skólalóð, lóðir undir áðrar stofnanir, sem samrými íbúðarhverfi, svo sem leikskóla, félagsmiðstöð, samþýli eða annað hliðstætt. Aðkoma er frá hægakstursgötu um samnýtanleg bilastæði. Sömu sérskilmálar gilda þá fyrir allar þessar lóðir og byggingar á þeim.  
**Aðkoma og lóð**  
Aðkoma er um samnýtanleg bilastæði við hægakstursgötu.  
**Húsagerð**  
Stofnanir á einni til tveimur hæðum.  
Viðmiðunarbyggingarmagn kemur fram í töflu um yfirlit lóða. “.

Reitur I	Húsagerðir	Fjöldi hæða án kjallara	Stærð lóðar	Stærð byggingarreits	Hámarksstærð húsn. án bilag.	Hámarksstærð húsn. m. bilag.	Nhlf. lóðar án bilag.	Nhlf. lóðar með bilag.	Fjöldi íbúða	Fj. bilast. í bilag.	Fj. bilast. á lóðum.	Fj. b. á sameiginlegum bilastæðalóðum	Fj. bilast. í götum.	Bilast. samtals
lóð nr. 2	stofnun	2	5.071	1.504	3.008		0.6		0	0	0	0	35	35
lóð nr. 4	grunnskóli	2	22.241	8.661	6.000		0.3		0	0	130	0	0	130
lóð nr. 6	leikskóli	2	1.058	1.058	1.500		0.2		0	0	32	0	0	32

**Gildandi skilmálar fyrir Deiliskipulag útivistarsvæðis eru eftirfarandi**  
**Byggingarskilmálar**  
Skilmálar fyrir Íþróttahús tilheyrir aðliggjandi deiliskipulagi Úlfarsárdals, hverfi 4. Eina byggingarskilmálar sem tilheyrja þessu deiliskipulagi eru fyrir veitingahús á reit A og þjónustuhús fyrir vallahóð og geymslu á reit C.

**Reitur A fyrir veitingahús, samtals 800 m<sup>2</sup>. Hámarksgrunnflötur veitingahúss er 150 m<sup>2</sup> á einni hæð. Staðsetning bygginga er frjálss innan byggingarreits.**

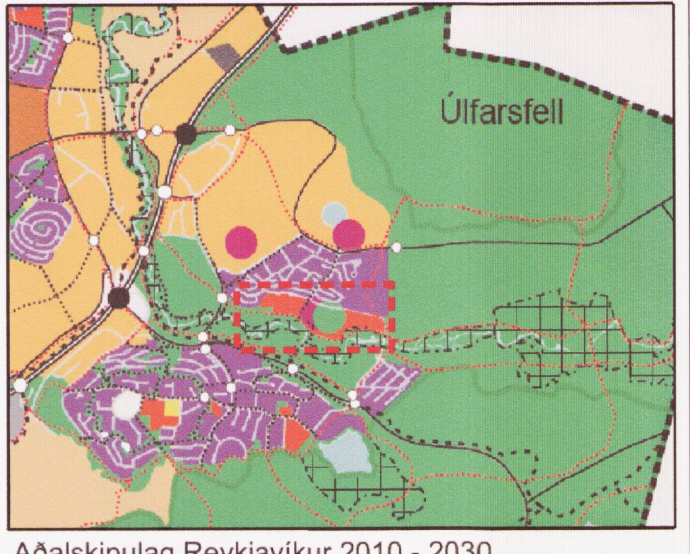
**Reitur B fyrir bilastæði er samtals 5.350 m<sup>2</sup> með 103 stæðum. Gert er ráð fyrir sameiginlegum bilastæði fyrir íþróttasvæði, knattþús og veitingastað.**

**Reitur C við æfingavelli fyrir þjónustuhús og bilastæði er samtals 3.300 m<sup>2</sup>. Þar er gert ráð fyrir 50 bilastæðum og byggingareit fyrir allt að 150 m<sup>2</sup> þjónustuhús á einni hæð fyrir vallahóð, boltageymslu og vökvunarbúnað.**

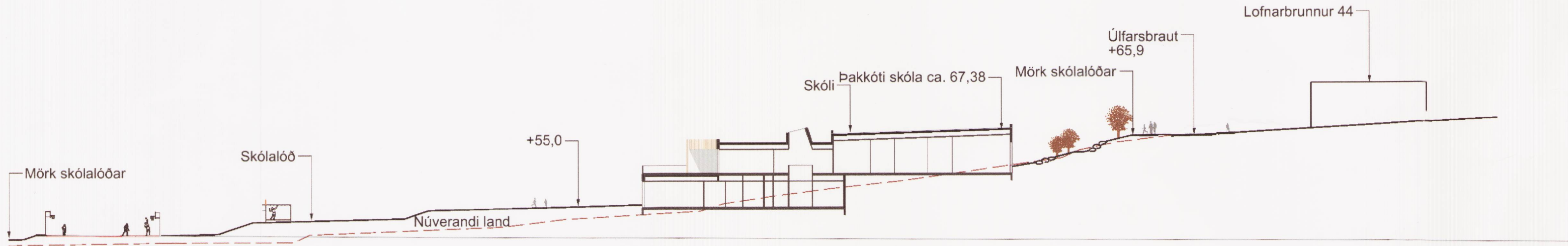
- Tillaga að breytingum:**
- Skipulagssvæðið stækkar og mælist um 192 ha, í gildandi deiliskipulagi er sagt að svæðið sé 3,2 km<sup>2</sup>.
  - Viðmiðunarbyggingarmagn í gildandi deiliskipulagsáætlunum er 10.508 m<sup>2</sup> en verður;
    - ✓ 16.500 m<sup>2</sup> fyrir grunnskóla, leikskóla, frístundaheimili, menningarmiðstöð, almenningsbókasafn
    - ✓ 1100 m<sup>2</sup> útilaugasvæði við sundlaug
    - ✓ 4.000 m<sup>2</sup> fyrir önnur rými svo sem lausar kennslustofu, geymslur ofl.
    - ✓ 750 m<sup>2</sup> fyrir stúku.

- Samtals gerir þetta 22.350 m<sup>2</sup>. Inn í þessum tölum er tæknirými í kjallara, A, B og C rými.
- Gert er ráð fyrir 1-2 hæða byggingum sem liggja meðfram Úlfarsbraut og mynda keðju byggingahluta sem hýsa grunnskóla, leikskóla, frístundaheimili, menningarmiðstöð, almenningsbókasafn og sundlaug. Íþróttahús sem er austast á svæðinu er 3 hæðir í samræmi við gildandi deiliskipulag.
- Skilgreind er ein ný lóð fyrir skóla, menningar- og íþróttamiðstöð sem er fyrir grunnskóla, leikskóla, frístundaheimili, menningarmiðstöð, almenningsbókasafn, íþróttahús og sundlaug. Lóðin er samtals 4,7 ha.
- Synd eru núverandi lóð leikskóla en lóðin er 5373 m<sup>2</sup> og er heildar byggingarmagn óbreytt eða 1500 m<sup>2</sup>.
- Lóðamörk spennistöðvar OR að Skyggisbraut er leiðrétt að núverandi afmörkun, stærð 114 m<sup>2</sup>.
- Fyrirkomulagi á aðkomu og bilastæðum er breytt á eftirfarandi hátt: Aðkoma frá hægakstursgötu verður færð til og verður frá eftirfarandi stöðum; að norð-vestan að sleppistæðum við núverandi bilastæð við leikskóla. Miðsvæðis að skóla, menningarmiðstöð og íþróttamannvirkjum fyrir fatlaða, aðföng, skammtíma- og sleppistæði.
- Almenn bilastæði verða norðvestan og norðaustan við byggingarnar. Heildarfjöldi bilastæða var 387 skv. gildandi deiliskipulagsáætlunum en verða 235, þar af eru 8 bilastæði fyrir fatlaða.
- Byggingarreitur fyrir færanlegar kennslustofur eru skilgreindir austan og vestan við byggingarnar.
- Reitur fyrir framtíðar íþróttahús s.s. fyrir knattþús er felldur út en innan þróunarsvæðis verður gert ráð fyrir framtíðar þróun íþróttasvæðis.
- Reitir A og B eru felldir út og afmarkað svæði skilgreint sem þróunarsvæði sem verður nánar útfært í hverfis- og/eða deiliskipulagi.
- Fyrir liggur að hægakstursgata mun ekki liggja í gegnum einkalönd austan við svæðið og því er gerð breyting á legu Fellsvegur og akstursbrú.
- Göngustigar eru aðlagðir breytingum við Fellsveg einnig innan íþróttasvæðis og að lóð skóla, menningar- og íþróttamiðstöðvar þar sem bætt er við tengistigum.
- Göngubrú yfir Úlfarsá er færð til norðurs og er aðlöguð göngustigum.
- Kvæðir um lagfir skilgreindar milli bygginga og vall.
- Að öðru leyti gilda skilmálar deiliskipulags útivistarsvæðis óbreyttir.

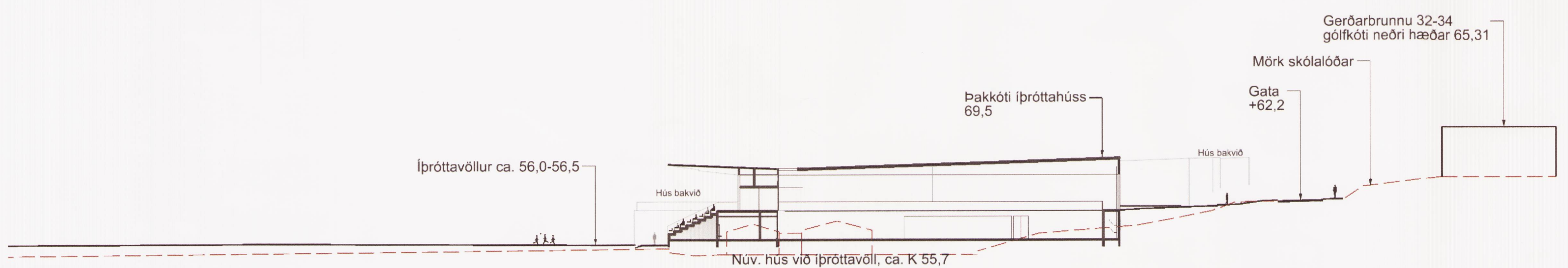
- Breytingar eftir auglýsingu:**
- Afmörkun núverandi leikskólalóðar breytist í samræmi við lóðina eins og hún er í dag. Lóðin stækkar því úr 5357 m<sup>2</sup> í **5373 m<sup>2</sup>**.
  - Afmörkun lóðar fyrir skóla, menningar- og íþróttamiðstöð sem er fyrir grunnskóla, leikskóla, frístundaheimili, menningarmiðstöð, almenningsbókasafn, íþróttahús og sundlaug er lítillega lagfærð og aðlöguð að betri grunnögnum, stærð lóðar er óbreytt frá auglýstri tillögu.
  - Lóð spennistöðvar OR að Skyggisbraut lagfærð að núverandi lóðamörkum og stækkar úr 47 m<sup>2</sup> í 114 m<sup>2</sup>.
  - Frá auglýstri tillögu er hámarkshæð húsa breytt þannig að hæsti þakkóti íþróttahúss verður 69,5 og hæsti þakkóti skóla 67,38. Hámarkshæð húss er lækkuð um 0,5 metra fyrir alla bygginguna, en íþróttahús er lækkað enn meira frá auglýstri tillögu og lækkar um 1,5 metra. Þannig að húsið er vel innan hæðarmarkna gildandi deiliskipulags.
  - Innan þróunarsvæðis er gert ráð fyrir framtíðar þróun íþróttasvæðis.
  - Önnur aðkoma frá hægakstursgötu að norð-vestan við núverandi bilastæð við leikskóla er felld út.



Aðalskipulag Reykjavíkur 2010 - 2030.



Sníð A tekið í hæsta punkt í götu, mkv. 1:500.



Sníð B tekið í íþróttahús, mkv. 1:500.



Deiliskipulag Hverfi 4, Hallar, Hamrahlóarlönd og suðurhlóar Úlfarsfells er breytt á sama tíma þ.s. mörkun skipulagssvæðisins er breytt.

Deiliskipulagsbreyting þessi sem fengið hefur meðferð í samræmi við ákvæði 1. mgr. 43. gr. skipulagslaga nr. 123/2010 var samþykkt í Umhverfis- og skipulagsháttunni þann 19. ágúst 2015 og í Borgarráði þann 27. ágúst 2015.

Tillagan var auglýst frá 10. maí 2015 með athugasemdafresti til 10. júlí 2015.

Auglýsing um gildistöku breytingarinnar var birt í B-deild Stjórnartíðinda þann 10. maí 2015.

REYKJAVÍK  
LANDMÖTUN  
ÚLFARSÁRDALUR - Deiliskipulag útivistarsvæðis  
Breyting á deiliskipulagi

DEILISKIPULAG  
Deiliskipulagsáætlun

SKIPULAGSÁÆTLUN  
TÉKNAD MÖ  
SAMÞYKKT  
KT  
LÁNDLIT: 31000  
TÉKNIKUR  
000-DU1502

SKIPULAGSÁÆTLUN  
TÉKNAD MÖ  
SAMÞYKKT  
KT  
LÁNDLIT: 31000  
TÉKNIKUR  
00