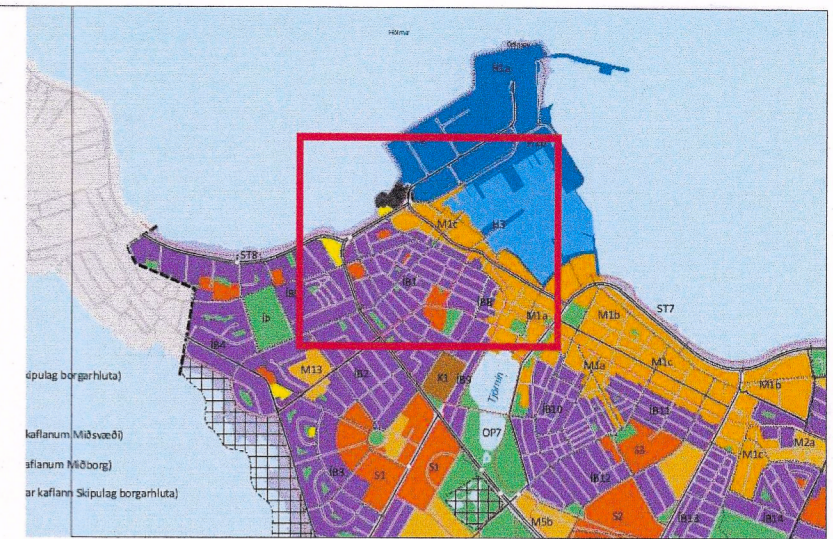
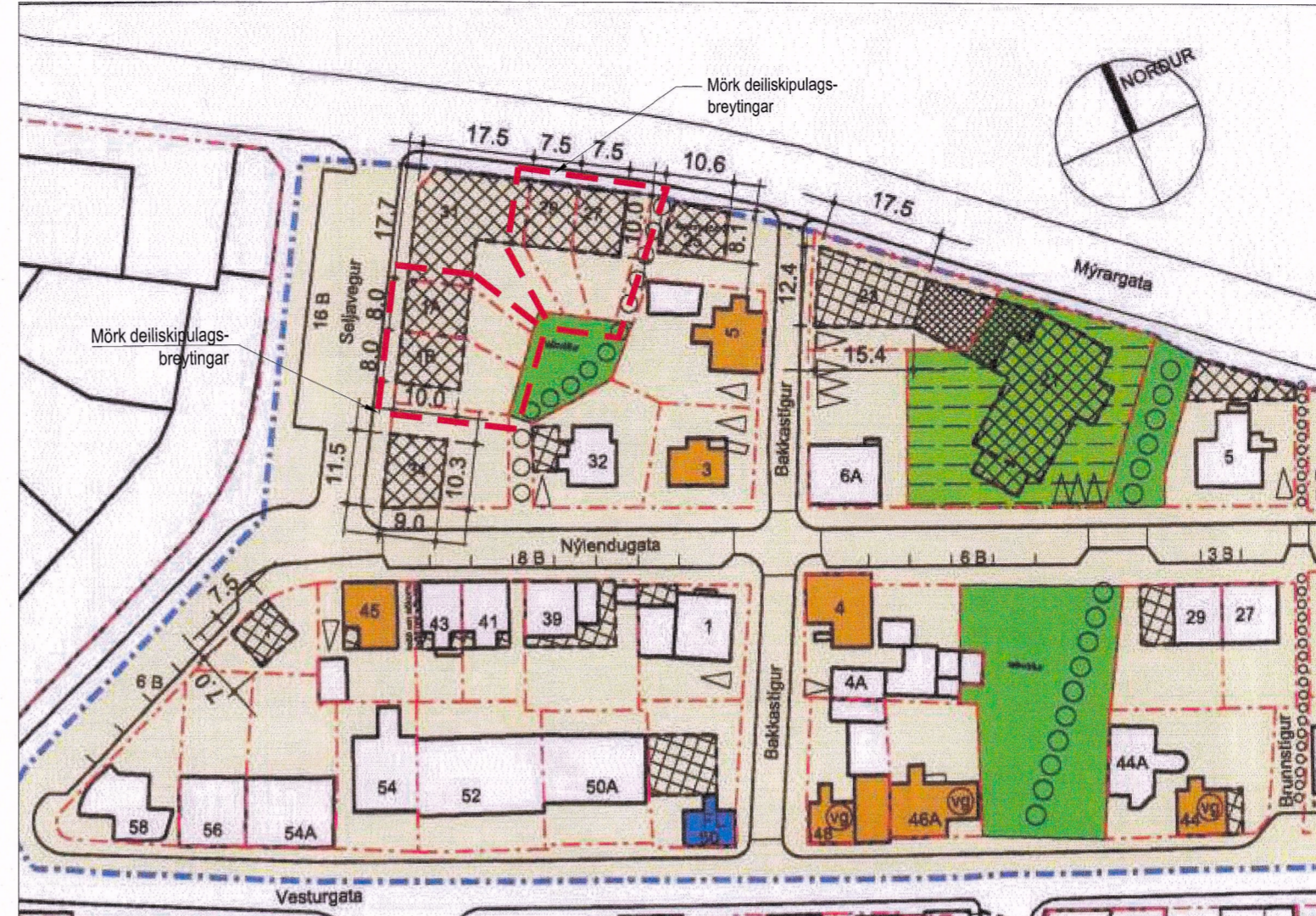
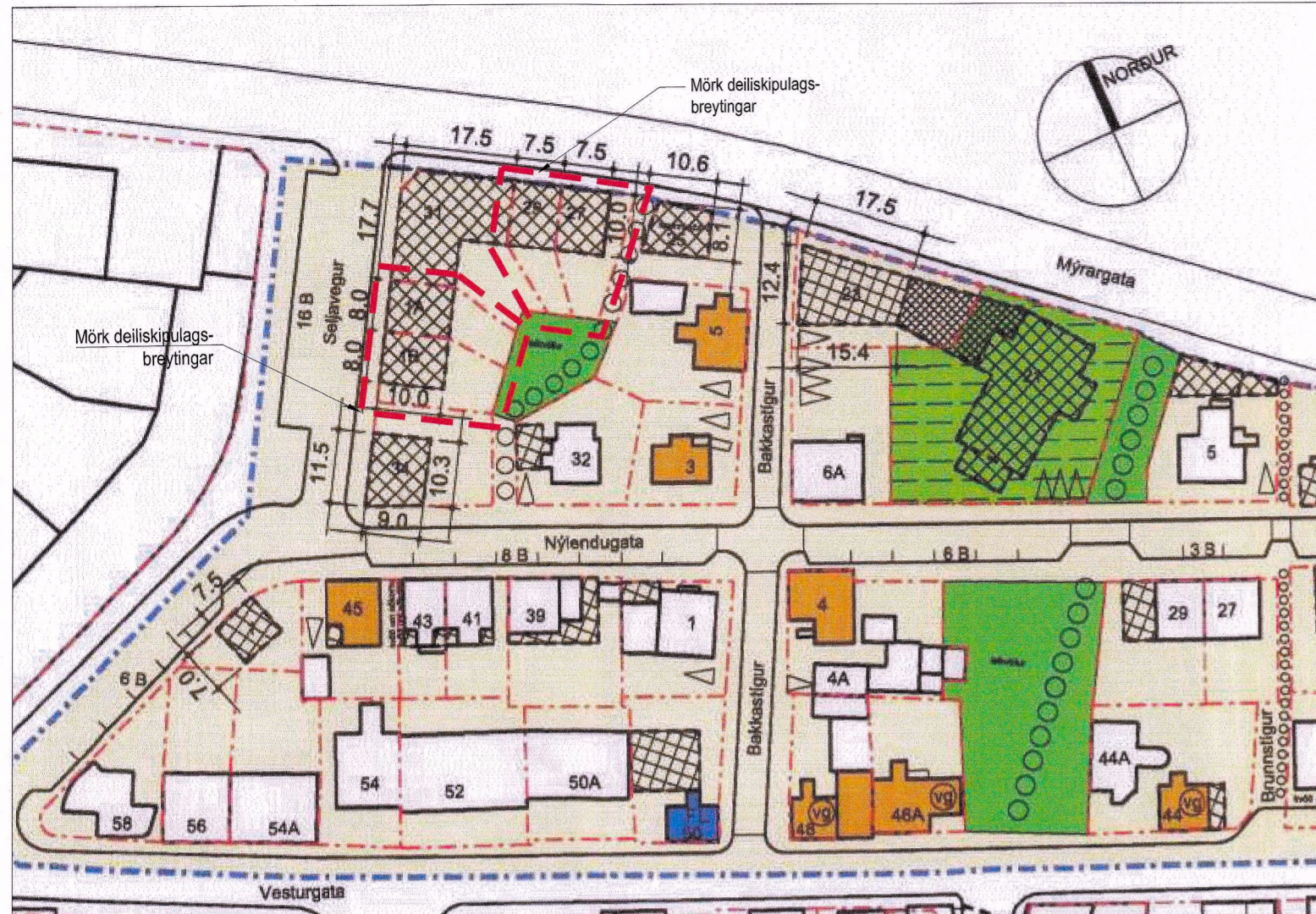


# Nýlendureitur - Endurskoðað deiliskipulag

# Breyting á deiliskipulagi / Mýrargata 27 og 29 - Seljavegur 1a og 1b



Hluti úr Aðalskipulag Reyjavíkur 2010-2030

SKÝRINGAR:

FL	frílýst hús
	verndun byggðarmynsturs
	byggingareltir
	byggingareitur neðanjarðar
	fríðar byggingar byggðar 1913 og fyrr
	núverandi byggingar
	kirkjulóð, aðgengileg almenningi
	leik- og dvalarsvæði
	ósamþykktar byggingar
○ ○	göngustígur
⊙	verndun götumyndar
---	deiliskipulagsvæði
---	lóðarmörk
2 B	fjöldi bílastæða
△	bílastæði

## Gildandi deiliskipulag

M 1:1.000

Deiliskipulagið nær til Nýlendureits í Reykjavík. Í gildandi deiliskipulagi eru skilmálar eftirfarandi:

- Mýrargata 27 lóðarstærð 178 m<sup>2</sup> - Ein íbúð á þremur hæðum
- Mýrargata 29 lóðarstærð 132 m<sup>2</sup> - Ein íbúð á þremur hæðum
- Seljavegur 1a lóðarstærð 150 m<sup>2</sup> - Ein íbúð á þremur hæðum
- Seljavegur 1b lóðarstærð 192 m<sup>2</sup> - Ein íbúð á þremur hæðum

Deiliskipulagið var samþykkt í borgarráði 28. nóvember 2013 og auglýst í B-deild Stjórnartíðinda 3. febrúar 2014.

## Breyting á deiliskipulagi

M 1:1.000

Deiliskipulagsbreytingin nær til deiliskipulags Nýlendureits og tillagan snýr að fjölgun íbúða í húsunum á lóðunum nr. 27 og 29 við Mýrargötu og 1A og 1B við Seljaveg þannig að heimilt verði að vera með tvær íbúðir á hverri lóð í stað einnar.

Aðalinngangar að öllum íbúðum verða frá götuhlið.

Tillaga að breytingum á deiliskipulaginu er eftirfarandi:

- Mýrargata 27. Lóðarstærð 178 m<sup>2</sup> - Tvær íbúðir, þ.e. ein íbúð á 1. hæð og önnur íbúð á 2. og 3. hæð.
- Mýrargata 29. Lóðarstærð 132 m<sup>2</sup> - Tvær íbúðir, þ.e. ein íbúð á 1. hæð og önnur íbúð á 2. og 3. hæð.
- Seljavegur 1a. Lóðarstærð 150 m<sup>2</sup> - Tvær íbúðir, þ.e. ein íbúð á 1. hæð og önnur íbúð á 2. og 3. hæð.
- Seljavegur 1b. Lóðarstærð 192 m<sup>2</sup> - Tvær íbúðir, þ.e. ein íbúð á 1. hæð og önnur íbúð á 2. og 3. hæð.

Aðrir samþykktir skilmálar eru óbreyttir.

Deiliskipulagsbreyting þessi sem fengið hefur meðferð í samræmi við ákvæði 1. mgr. 43. gr. skipulagslaga nr. 123/2010 var samþykkt í

borgarráði  
þann 24. maí 2018 og á emb. afgr. f. skipul. þann 20. júlí 2018

Tillagan var auglýst frá 5. júní 2018 með athugasemdafresti til 17. júlí 2018.

Auglýsing um gildistöku breytingarinnar var birt í B-deild Stjórnartíðinda þann

11. sept. 2018

*Björn Atli*

19.7.2018. Engar athugasemdir.

Nýlendureitur - Deiliskipulag  
Mýrargata 27 og 29, Seljavegur 1a og 1b  
Deiliskipulagsbreyting

Mættivæði	1:1.000	Hamab	HGG, MM	Tekning nr.	dsk-1
Dagsetning	24. apríl 2018	Breyting	Teknað	Bláskvæði	AZ
			HGG, MM		



Hermann Georg Gunnlaugsson  
landslagsarkitekt FLA  
Laugavegi 168 - 105 Reykjavík  
511 1820 - 862 1642  
netfang: tstor@tstord.is  
veffang: www.tstord.is

Skýringaruppráttur - Breyting á deiliskipulagi

M 1:500

