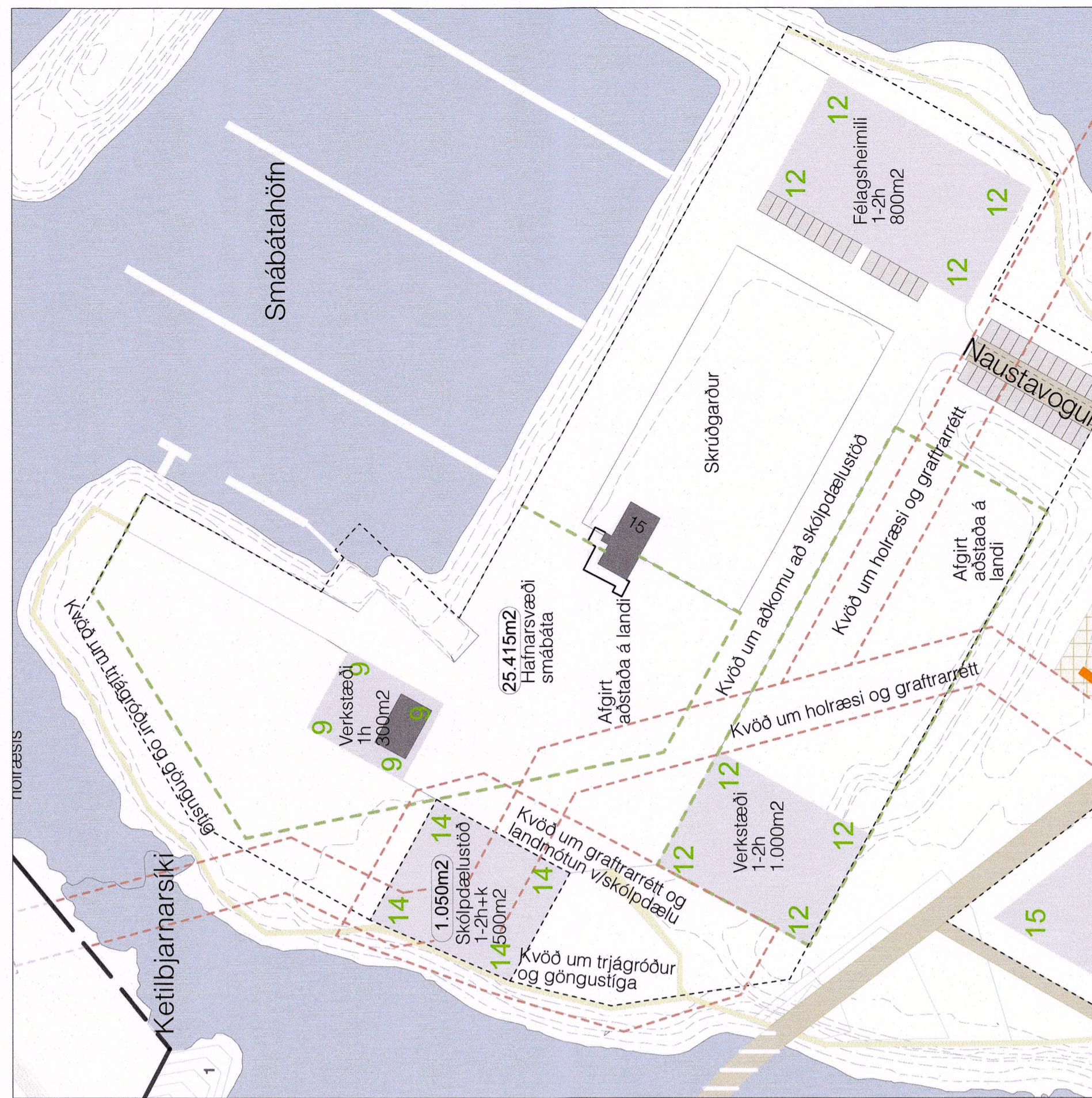


Hluti gildandi deiliskipulags Samþykkt í Borgarráði 14. mars 2019



Tillaga að breytingu deiliskipulags

Hverju er breytt:

Lóð skólpðælustöðvar stækkar um 150m² og verður 1.050m² (var 900m²) og athafnasvæði smábáta minnkað 25.415m² (var 25.555m²). Mannvirki skólpðælustöðvar stækkar að flatarmáli, verður um 500m² (var 300m²) og rúmmáli, hæð þess getur orðið um 9m hátt frá jörðu (var um 4m og 8m turn). Skilgreind er ný kvöð utan löðar skólpðælustöðvar um graftrarétt, landmótun og göngustig við lóð skólpðælustöðvar.

Rök

Við fullhæðarhönnun skólpðælustöðvar kom í ljós þörf fyrir stærra mannvirki og öryggiskröfur fyrir gölfkóta kalla á landmótun sem nær út fyrir lóð vegna þjónustuaðgengis bíla.


Nýjir skilmálar

8.2 Stofnagnir fráveitukerfis og skólpðælustöð

„Heimilt er að byggja á lóðinni skólpðælustöð, tvær hæðir að hluta auk þróar, allt að 500m² að stærð. Þróin verður allt að 11-12m djúp og hæsta hæð hússins verður þrjústíttum um 9m frá yfirborði. Vegna framkvæmda við skólpðælustöð er kvöð á aðliggjandi lóð um graftrarétt og landmótun fyrir aðgengi bíla. Skólpðælustöð skal búa inn viðeigandi mengunarvarnarskiði og hávaði skal ekki fara yfir leyfileg gildi fyrir íbúðarbyggð.“

(Að öðru leiti gilda áður gerðir skilmálar. Breytingar eru merktar með rauðum texta.)

Tillaga að skólpðælustöð



Skýringar

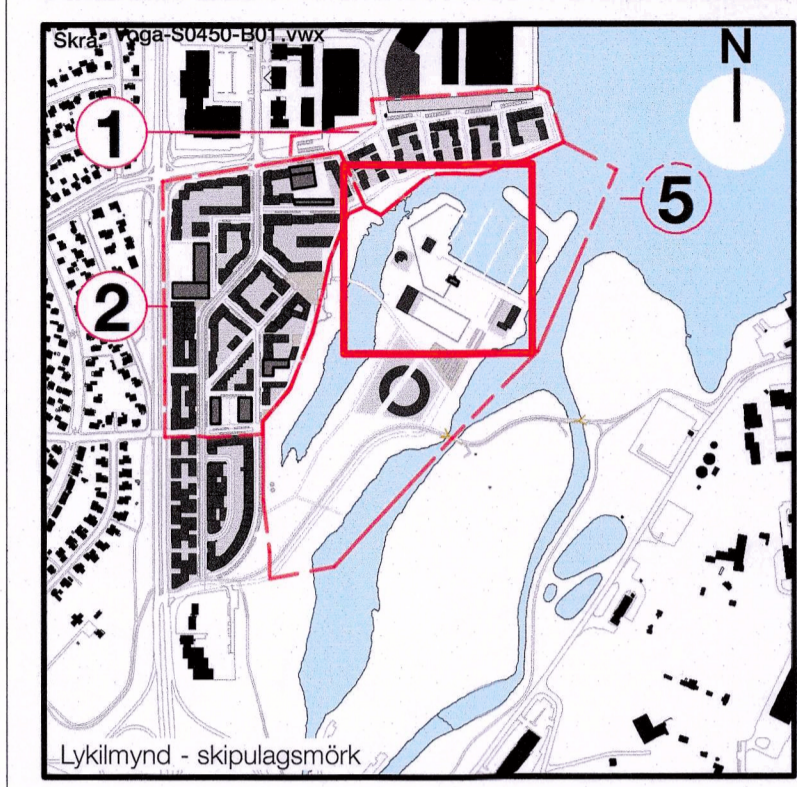
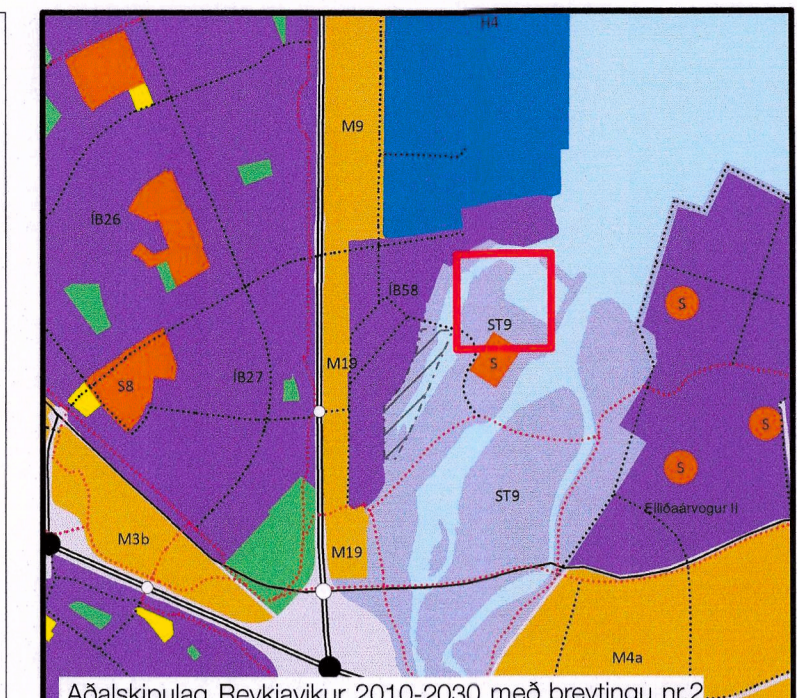
- Skipulagsmörk
- Lóðarmörk
- Byggingarreitur
- Stærð lóðar í fermetrum (ný lóð)
- H-0.000m² Hámarksbyggingarmagn
- Fyrirliggjandi hús
- Almenningsrými
- Göngu-hjólalbrú (skv. AR2010-2030)
- Stígur umferð gangandi / hjólandi
- Akbraut
- Göngupallar við Háubakka
- Hjólarein
- Malarstígur
- Akrein í samrými
- Aðstaða báta á landi afgirt
- Bílastæði, leiðbeinandi
- Hjólalastæði, leiðbeinandi
- Dreifistöð rafmagns
- Pakkóti
- Nýjar hæðarlínur
- Friðlýstar náttúruuminjar (Háubakkar)
- Helgunarsvæði stofnlagnar

0 25 50 75 100 125 150 m

Svæði 5 er hluti af hverfinu Vogabyggð og þjónar því sem skóla- frístunda- og útivistarsvæði. Það er skipulagt fyrir samfélagsþjónustu eins og leik- og grunnskóla og strandsvæði með smábátahöfn, opnu svæði og stígum til frístunda, útivistar og náttúruupplifana.

Stefna og markmið
Skipulag Vogabyggðar vinnur með samspili þéttar byggðar og opinna svæða ásamt því að vernda einstök svæði vegna jarðfræði, minja, lífríkis eða annarra þátta sem einkenna þau og gefa þeim sérstöðu í borginni.

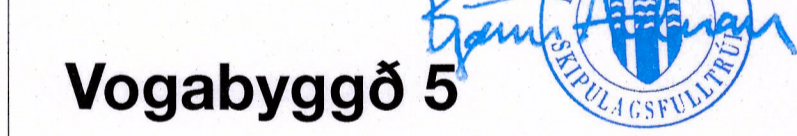
- Helstu þættir deiliskipulags fyrir Vogabyggð svæði 5 eru:
- Hluti svæðisins er tekkinn í notkun fyrir leik- og grunnskóla sem þjónar íbúum Vogabyggðar.
 - Ný brúartenging milli aðaltorgs Vogabyggðar, Vörputorgs, og skólsvæðis á Fleyvangi.
 - Skilgreind lóð fyrir skólpðælustöð.
 - Smábátahöfn stækkuð til norðurs og flotbryggjur lengdar.
 - Félagssvæði Snarlara endurskipulagt, skilgreind ný lóðarmörk og byggingarreitir fyrir verkstæði og nýtt félagshéimili / þjónustuhús, afmörkuð afgirt athafnasvæði á landi.
 - Naustavogur færður í nýtt vegstæði.
 - Almenn bílastæði fyrir skóla, smábátahöfn og útivistarsvæði.
 - Stígur og opið grænt svæði.
 - Háubakkar, friðlýst náttúruvætti, varðveisla og aðgengi.



Deiliskipulagsbreyting þessi, sem fengið hefur meðferð í samræmi við ákvæði 2. mgr. 43 gr. skipulagslaga nr. 123/2010, var samþykkt í f. skipulags- og samgenguvæðis þann 4. sept. 2019.

Til samræmis við heimild í 3. mgr. 44. gr. í.f. var breytingin ekki grenndarkynnt þar sem hún varðaði ekki hagsmuni annarra en Reykjavíkurborgar og/eða umsækjanda.

Auglýsingum gildistöku breytingarinnar var birt í B-deild Stjórnartíðinda þann 23. okt. 2019.



Vogabyggð 5

Efni : **Deiliskipulagsuppráttur Breyting**

Kortagrunnur : **LUKR - 3 12 2014**

Mælikvarði : **1:1000-A1 1:2000-A3**

Áfangi : **Deiliskipulagsbreyting B01**

Dagsetning : **15 08 2019**

Teikningarnúmer : **4180 S0451**

Útgáfa : **00**

Teikning 1



Skipulagshöfundar:

jvantspijker
Urbanism Architecture Research bv

felixx REALIZING HAPPY ENVIRONMENTS

Teiknistofan TRÖÐ
Laugavegi 26 • 101 Reykjavík • S: 512 4200 • www.tst.is • Info@tst.is