

HAFNARFJÖRÐUR

AÐALSKIPULAG HAFNARFJARÐAR

Bæjarstjórn Hafnarfjarðar hefur samþykkt breytingu á aðalskipulagi Hafnarfjarðar 2013-2025. Breytingin felst í því að hluti svæðisins Íþ3, Ásvellir íþróttasvæði Hauka, breytist í íbúðarsvæði og sameinast íbúðarsvæði ÍB8.

Hluti svæðisins Íþ3, Ásvellir íþróttasvæði Hauka, verður íbúðarbyggð og sameinast íbúðarsvæði Valla ÍB8. Svæði Íþ3 breytist úr 15,7ha í 14,7ha. ÍB8, íbúðarsvæði sem var 61ha stækkar í 62ha.

Í gildi er deiliskipulag fyrir Ásvelli 1 frá 27.01.2010. Landnotkun svæðisins er eins og áður er getið Íþ3.

Í greinagerð Aðalskipulags Hafnarfjarðar 2013-2025 kemur fram í kafla 2.2.11 um íþróttasvæði:

„Almenn ákvæði

Íþróttasvæði er svæði fyrir landfreka íþróttastöðu aðra en þá sem þjónar tilteknu hverfi, svo sem skeiðvelli og hesthúsabyggð, akstursíþróttasvæði, skotæfingasvæði, golfvelli og stærri íþróttamiðstöðvar. Þar má reisa byggingar tengdar starfsemi, svo sem félagsaðstöðu o.fl., en íbúðir eru ekki heimilar.“

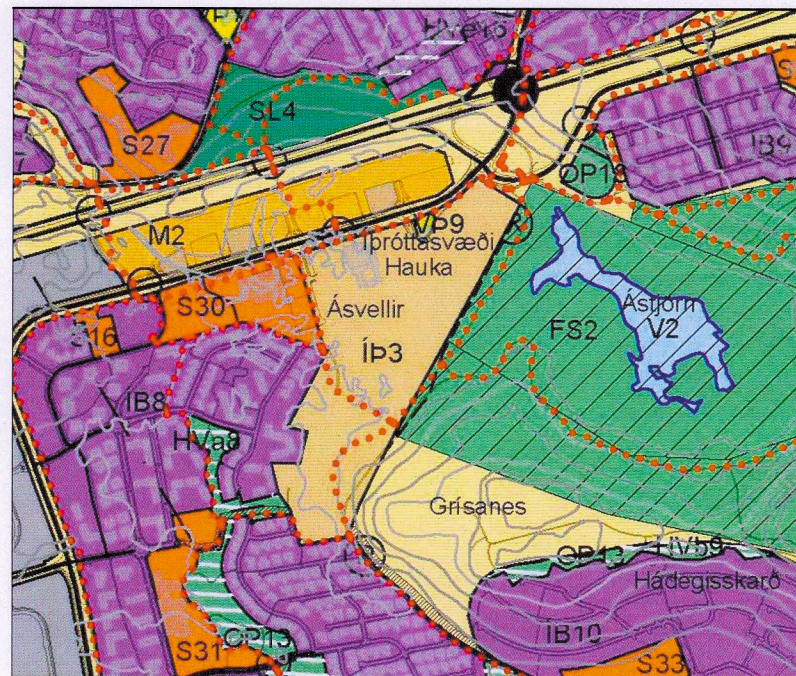
Um Íþ3 segir síðan í töflu 12:

Mörking	Heiti	Stærð ha	Lýsing
Íþ1	Golfvöllur Hvaleyrarholti	74	Golfvöllur fullnýttur
Íþ2	Kaplastríki	10	Félagsvæði FH að mestu fullbyggt
Íþ3	Ásvellir	15,7	Félagsvæði Hauka að mestu fullbyggt
Íþ4	Þjarkirnir	0,8	Félagsvæði Þjarkanna fullbyggt
Íþ5	Hestasvæði Hlíðarþófum	6	Hestaþróttir fullbyggt
Íþ6	Hestasvæði Gráhelluhrauni	29	Hestaþróttir fullbyggt
Íþ7	Svæði við Hvaleyrarvatn	38	Íþróttasvæði, blandað notkun
Íþ8	Akstursvæði Kapelluhrauni	71	Akstursþr., aksturikennsla, skotæfingar, fullnýtt
Íþ9	Golfvöllur Krýsurvíkurveg	79	Nýr golfvöllur
Íþ10	Akstursvæði Krýsurvíkurveg	34	Akstursþróttir, áður notað en utan skipulags
	Heildarstærð	358	

Tafla 12. Tafla yfir íþróttasvæði (bls 56)

Óbreytt tafla úr greinagerð

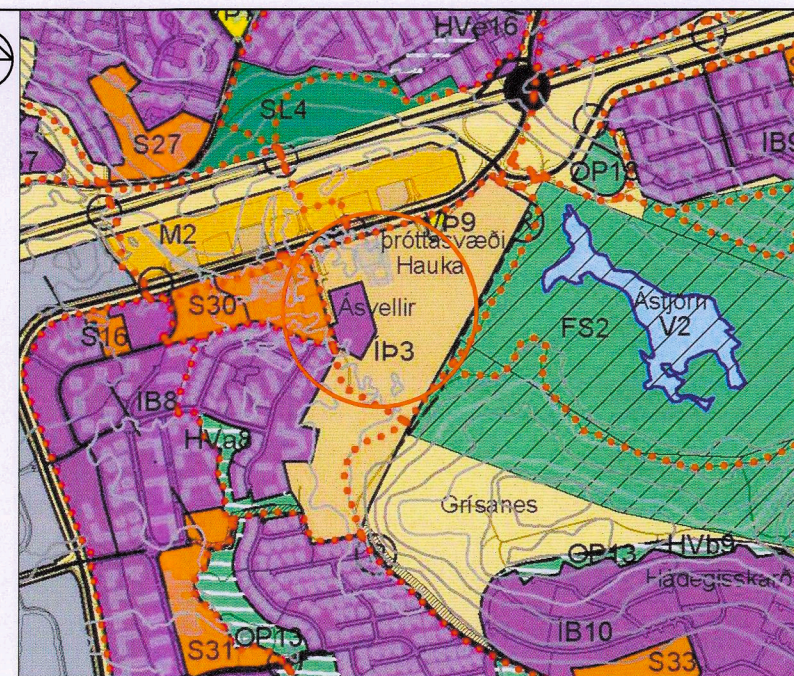
FYRIR



Aðalskipulag Hafnarfjarðar 2013-2025
Staðfest af skipulagsstofnun 10.07. 2014
með áorðnum breytingum.

1:15.000

EFTIR



Breytt landnotkun — Mörk breytinga 1:15.000

Skýringar:

M	Miðbær, miðsvæði
Vp	Verslunar- og þjónustusvæði
S	Samfélagsþjónusta
I	Íbúðarsvæði
AT	Athafnasvæði
ÍB	Íbúðarsvæði
H	Hafnarsvæði
F	Svæði fyrir frístundabyggð
K	Kirkjugarðar og grafreitir
E	Efnistöku- og efnislosunarsvæði
Íþ	Íþróttasvæði
ÓB	Óbyggð svæði
AF	Afþreyingar- og ferðamannasvæði
	Skipulagi frestað
SL	Skógræktar og landgræðslusvæði
OP	Opin svæði
V	Vötn, ár og sjór
FS	Fríðlýst svæði
OK	Önnur náttúruverndarsvæði
HV	Hverfisvernd (hvít yfirstríkun)
FR	Fríðlýstar fornminjar

SAMÞYKKTIR

Aðalskipulagsbreyting þessi var auglýst samkvæmt 1. mgr. 36. gr. skipulagslaga nr. 123/2010

Tillagan var auglýst frá 27.9. 2019 til 4.11. 2019 og var samþykkt í bæjarstjórn Hafnarfjarðar þann: 13. nóv. 2019

[Handwritten signature]


Bæjarstjórnin í Hafnarfirði



Aðalskipulagsbreyting þessi var staðfest af skipulagsstofnun skv. 32. gr. skipulagslaga nr. 123/2010.

þann: 27.02 2020.

[Handwritten signature]



Auglýsing um gildistöku breytingarinnar var birt í B-deild stjórnartíðinda þann: _____ 2020

VB	Vatnsbólsvæði
VG	Vatnsvernd Grannsvæði (vatnsvernd II)
VF	Vatnsvernd Fjarsvæði (vatnsvernd III)
MA	Bráðabirgða þynningarsvæði álvers sett af Hollustuvernd ríkisins 1997
	Svæði takmarkaðrar ábyrgðar, greinagerð
	Sveitarfélagsmörk
	Stofnbrautir
	Stofnbraut, jarðgöng
	Tengibrautir
	Safngötur, sýndar að hluta vítenginga
	Mislæg gatnamót
	Undirgöng / brú
	Göngu- og hjólaleiðir
	Reiðleiðir
	Útvistarstigjar
R	Háspennulína
R	Jarðstrengur
V	Aðveituæð vatnsveitu
H	Aðveituæð hitaveitu
F	Frárennsli

BREYTING Á AÐALSKIPULAGI HAFNARFJARÐAR 2013-2025
SVÆÐI: VELLIR - ÍÞRÓTTASVÆÐI VERÐUR AÐ HLUTA TIL ÍBÚÐARSVÆÐI



UMHVERFIS- OG SKIPULAGSSVIÐ
HAFNARFJARÐAR
06.09.2019/Lagfært 13.01./9.2.2020 skv.aths.
Skipulagsstofnunnar dags. 20.12.2019 /7.2.2020
ÞORMÓÐUR SVEINSSON