

BREYTING Á DEILISKIPULAGI „KVOSIN“ VEGNA LANDSÍMAREITS stgr. 1.140.4 - SKÝRINGAUPPDRATTUR



Afstöðumynd
Skýringarmynd 1:500



Yfirlitsmynd - horft til norðurs



Vallarstræti - horft til vesturs



Vallarstræti - Ásýnd að Ingólfstorgi

Skýringarmynd 1:500



Ásýnd að Kirkjustræti

Skýringarmynd 1:500




Horft frá Alþingishúsi



Horft til suðurs yfir Austurvöll



Ásýnd að Vallarstræti - horft yfir Ingólfstorg



Thorvaldsensstræti - Ásýnd að Austurvelli

Skýringarmynd 1:500



Ásýnd að Vikurgarði - sneiðing um sund

Skýringarmynd 1:500



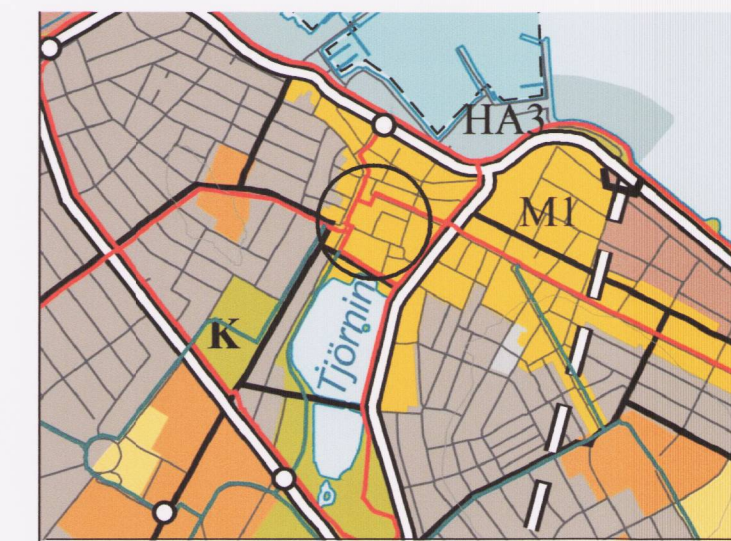
Horft austur Kirkjustræti



Yfirlitsmynd - horft til vesturs



Yfirlitsmynd - horft til suðurs



ADALSKIPULAG REYKJAVÍKUR 2001-2024

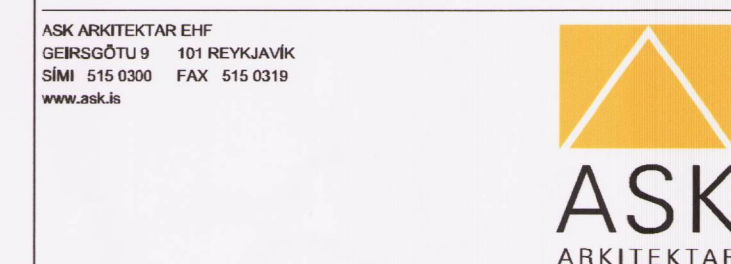
Deiliskipulagsbreyting þessi sem fengið hefur meðferð í samræmi við ákvæði 1. mgr. 43. gr. skipulagslaga nr. 123/2010 var samþykkt í Umhverfis- og Skipulagsráð þann 12. júlí 2013 og í Borgarráð þann 23. júlí 2013.

Tillagan var auglýst frá 10. apríl 2013 með athugasemdafresti til 30. maí 2013.

Auglýsing um gildistöku breytinganna var birt í B-deild Stjórnartíðinda þann _____ 2013.

Bjarni Adnan

A ASK PG 12.07.2013
Breytt í samræmi við ráðuneytið í gr. skipulagsáttáttunda dags. 03.07.2013.
Bætt við skilmála varbandi starfsreið og umferð. Starfsreiðu breytt.
UTGAFA 1 TERNNAÐ 1 YFRIFRANIR 1 DAGS
BREYTINGAR



VERKEFNI
Breyting á deiliskipulagi „Kvosin“ vegna Landsímareits stgr. 1.140.4

TEGUND TERNINGAR
DEILISKIPULAGSTILLAGA
HEITI TERNINGAR
SKÝRINGARMYND, ÁSÝNDIR
OG ÞRÍDDAMYNDIR.

MYN. I A1
1:500
ARNNAÐ ASK
TERNNAÐ ASK
YFRIFR. PG
DAGI 20.02.2013
UTGAFA A

VERK NR. 1245
AUKUNNI - NÖMUR TERNINGAR 05-03

© ÖLL AFRÖD OG AFRÆTUN TERNINGAR ER HÁD SAMBYGGD ASK ARKITEKTA, EKKI SKAL MÆLA LÍP'AF' TERNINGU.