

HLUTI AF GILDANDI DEILISKIPULAGI HEILSUVERNDARREITS
Samþykkt í Borgarráði 11. apríl 2003

MVK. 1:1000

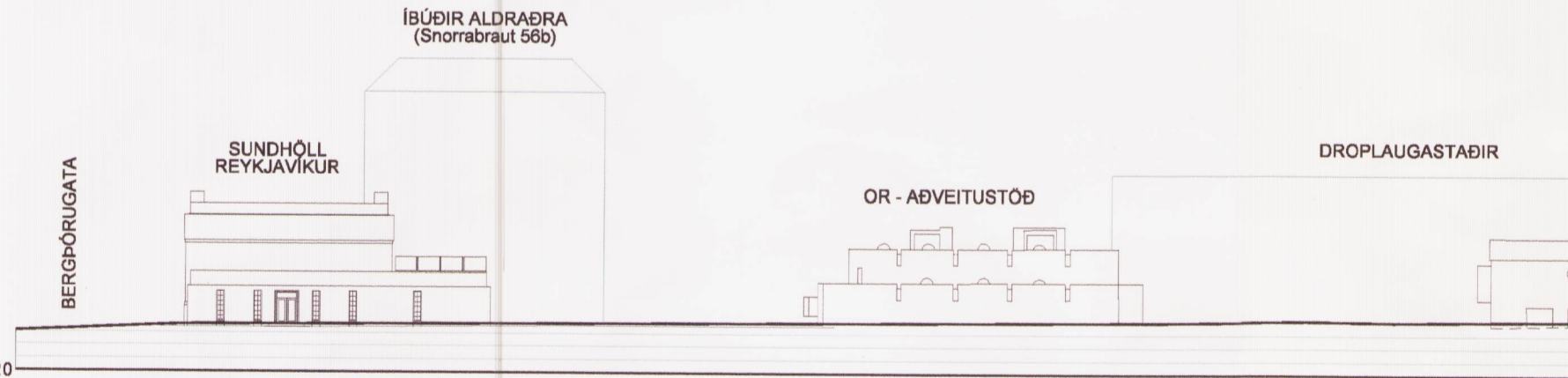
SKILMÁLAR FYRIR BREYTINGU

BARÓNSSTÍGUR 45a (Sundhöll Reykjavíkur)

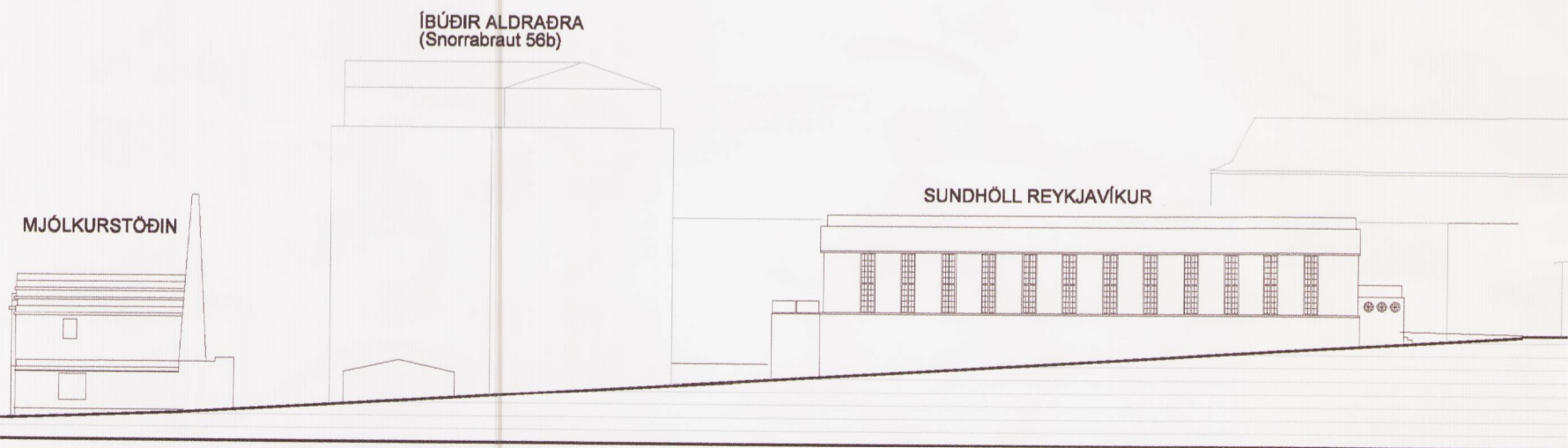
- Lóðarmörk hafa verið endurskoðuð og lóð stækkuð um 525m², úr 2959 m² í 3484 m².
- Tillaga er um friðun Sundhallar Reykjavíkur. Þar til ákvörðun um friðun liggur fyrir og ef sýnað er um friðun á grundvelli þjóðminjalaga skal byggingin falla í IV. flokk hverfisverndaðra húsa (verðun 20. aldar bygginga) og njóta þeirrar verndar sem þar er kveðin á um. Við hönnun breytinga og viðbygginga skal sýna sérstaka aðgát m.t.t. sérstöðu byggingarinnar.
- Sýndur er byggingarreitir fyrir 1 hæða (2 hæðir að hluta) viðbyggingu með tengingang sem tengist útivistar- og vatnsleiðsluvæði á lóð. Sjá hæðarkorta á blaði 2 (götumyndir og ásýndir) með uppdætti þessum.
- Núgildandi kvóð um umferð fyrir Snorrabraut 56 og 56b heist óbreytt.
- Ný kvóð um bílastæði opin almennngi (A stæði) felur niður.

SKILMÁLAR FYRIR BREYTINGU

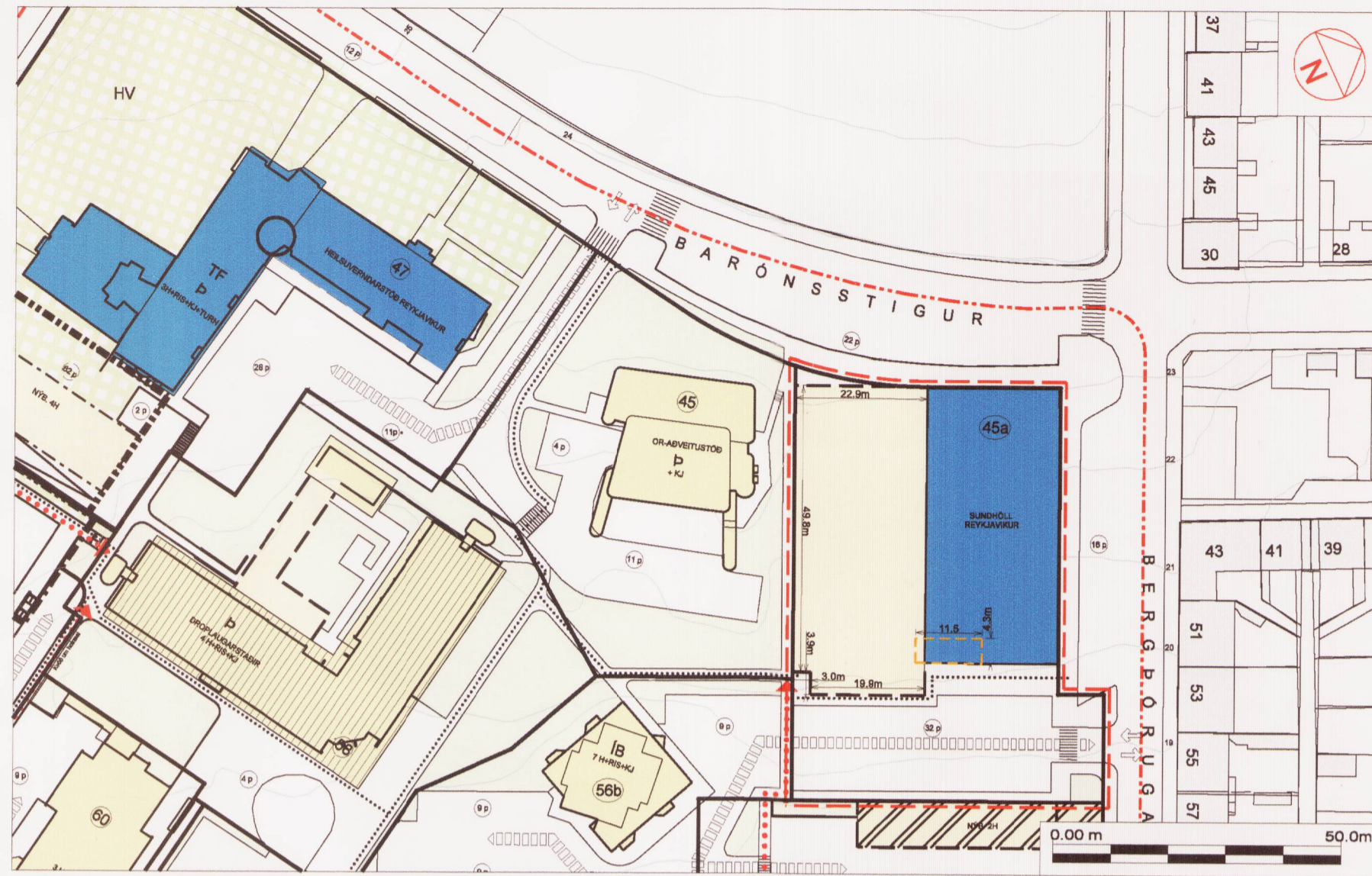
Lóðarstærð	Núv. byggingarmagn	Nýb.	NLHF
3.484 m ²	1.922 m ²	360 m ²	0,65



NÚV. ÁSÝND FRÁ BARÓNSSTÍG



NÚV. ÁSÝND FRÁ BERGÞÓRUGÖTU



DEILISKIPULAGSBREYTING HEILSUVERNDARREITS

Deiliskipulagi Heilsuverndarreiðs sem samþykkt var í borgarráði 11. apríl 2003 er nú breytt á lóð Sundhallar Reykjavíkur, Barónsstíg 45a. Byggingarreitir viðbyggingar er stækkaður. Breytingarnar eru í samræmi við niðurstöður samkeppni þar sem markmiðið var að fá fram vandaðar tillögur að viðbótum við Sundhöll Reykjavíkur, þar sem sérstök áhersla er lögð á að byggingarlist hússins innan sem utan verði gert hátt undir höfði og að fullt tillit verði tekið til hennar við hönnun á viðbyggingu og við endurbætur Sundhallarinnar. Breytingarnar fela í sér stækun byggingarreiðs, að byggð verði 25 metra löng útsundlaug, nýir pottar, vaðlaug fyrir börn, nýtt einbæð og bætt aðgengi. Innan byggingarreiðs verður m.a. einnig gert ráð fyrir nýjum búningasklefum kvenna, afgreiðslu og veitingasölu. Tæknirými verður undir fyrirhugaðri útilaug og verður aðkoma að henni að neðan verðu. Gert er ráð fyrir að gera þurfi lágmarksbreytingar á hinu friðaða innra byrði hússins til að tenging og samnýting eldri og fyrirhugaðrar viðbyggingar verði með sem bestu móti.

MVK. 1:1000

Skv. núgildandi deiliskipulagi er gert ráð fyrir 36 stæðum en verða 32 eftir breytingu. Vegna staðsetningar Sundhallarinnar í miðborginni og nálægð hennar við Hlekk eru almenningsamgöngur góðar og ekki talin þörf fyrir mikinn fjölda bílastæða á lóðinni. Gera má ráð fyrir að fjölgun gesta vegna byggingar útilaugar munu aðallega vera íbúar miðbæjarins sem hingað til hafa ekki haft aðgang að útilaug í hverfinu sínu. Einnig má búast við fjölgun vegna fleiri ferðamanna. Því má gera ráð fyrir að flestir gesta Sundhallarinnar nýti sér aðra ferðamáta en einkabílinn.

SKILMÁLAR EFTIR BREYTINGU

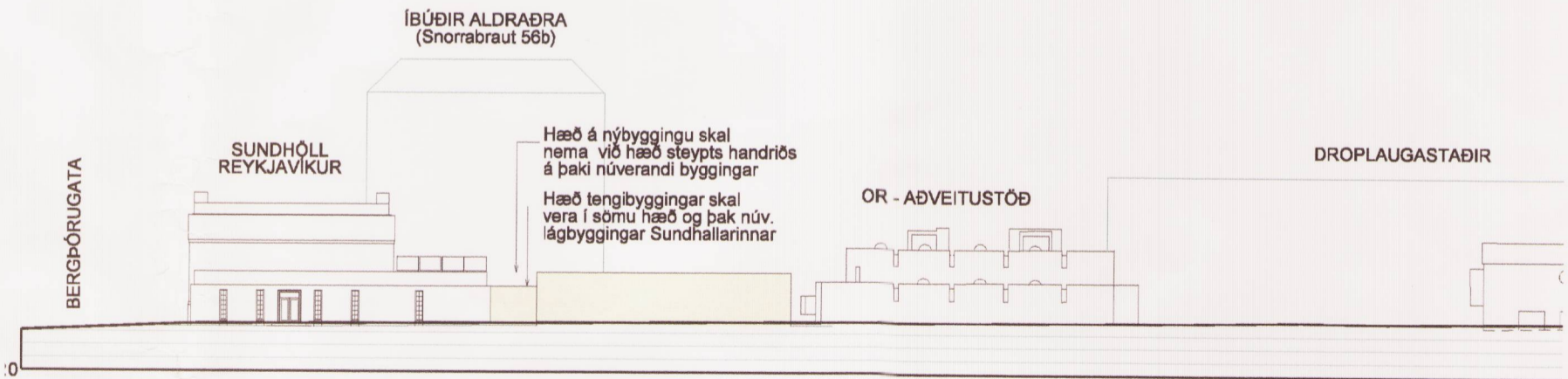
Sundhöll Reykjavíkur var friðuð af menntamálaráðherra 20. desember 2004 samkvæmt 1. mgr. 3. gr. laga um húsafríðun, nr. 104/2001. Friðun tekur til ytra og innra borðs laugar, búningasklefa og sturtuklefa. Sundhöllin er nú friðuð samkvæmt 5. gr. laga um menningarmínjar nr. 80/2012. Allar breytingar er skytt að bera undir Minjastofnun Íslands, Húsafríðunarnefnd og borgarmínjavörð. Byggingarreitir viðbyggingar sunnan hússins er stækkaður. Innan hans er gert ráð fyrir viðbyggingu auk útsundlaugar og mannvirkjum tengdum henni. Viðbyggingarnar þurfa að taka tillit til núverandi byggingar Sundhallarinnar. Þær mega hvorki rýra listraut né byggingarsögulegt gildi hennar. Kvóð um umferð fyrir Snorrabraut 56 og 56B heist óbreytt. Hæð viðbyggingar má ekki vera hærra en steypt handrið á Inngangshæð Sundhallarinnar

Heilsuverndarstöðin var friðuð af menntamálaráðherra 6. júlí 2006 og hefur því fengið bláan lit á þessum uppdætti.

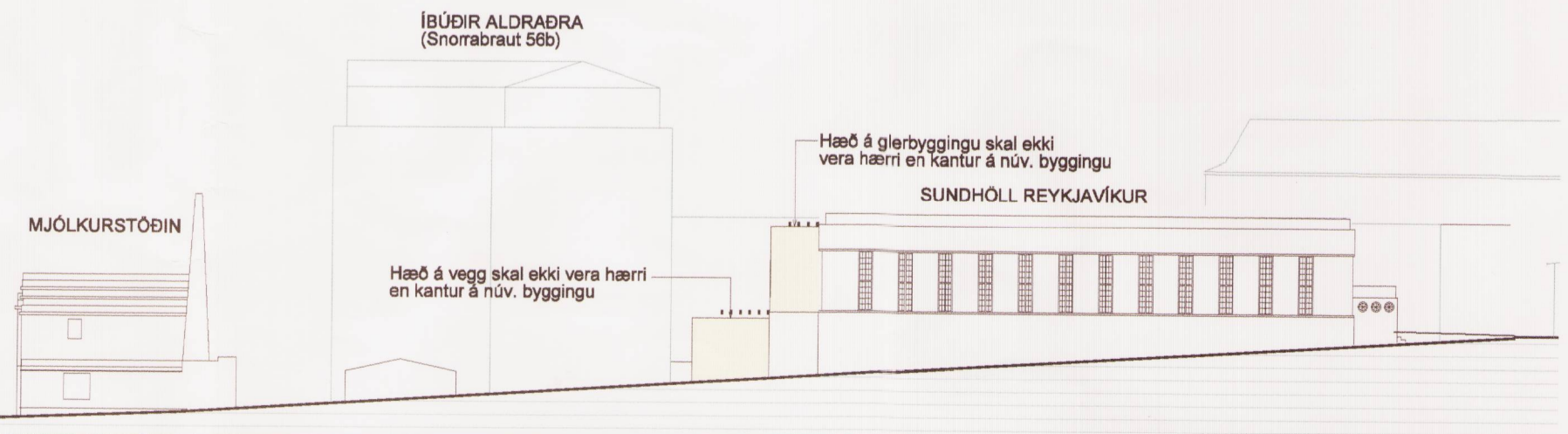
Að öðru leyti gildir deiliskipulag Heilsuverndarreiðs sem samþykkt var 11. apríl 2003.

SKILMÁLAR EFTIR BREYTINGU

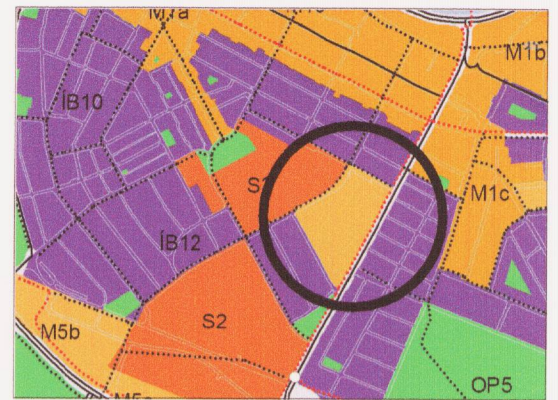
Lóðarstærð	Núv. byggingarmagn	Viðbygging	Byggingarmagn eftir breytingu	NLHF
3.484 m ²	1.922 m ²	1.300 m ²	3.222m ²	0,9



TILLAGA AÐ ÁSÝND FRÁ BARÓNSSTÍG



TILLAGA AÐ ÁSÝND FRÁ BERGÞÓRUGÖTU



Hluti af Aðalskipulagi Reykjavíkur 2010-2030

- Mörk deiliskipulags Heilsuverndarreiðs
- Mörk deiliskipulagsbreytingar (lóðarmörk Sundhallar)
- Núv. byggingar
- Friðuð hús
- Byggingarreitir
- Byggingarreitir fyrir glerbyggingu
- Núv. lóðarmörk
- Megin göngustígar
- Kvóð um gönguumferð
- Kvóð um umferð

Breytt eftir auglýsingu dags. 16.04.2014:

- Byggingarreitir breiðkaður um 0,20m
- Texti um tæknirými og aðkomu bætt við texta
- Byggingarreitir glerbyggingu stækkaður og hnikað til

Deiliskipulagsbreyting þessi sem fengið hefur meðferðisamræmi við

Ákvæði 1. mgr. 43. gr. skipulagslaga nr. 123/2010 var samþykkt í

Borgarráði p.ann 20.2.2014

og í

embættisráði skipulagsmála p.ann 25.4.2014

Tillagan var auglýst frá 3.3.2014 með athuga-

semdæfesti til 16.4.2014

Auglýsing um gildistöku breytingarinnar var birt í B-deild Stjórnar-

tíðinda p.ann 20

Eginn Atli

Staðgreinir 1.193
DEILISKIPULAG HEILSUVERNDARREITS
Breytt deiliskipulag fyrir Barónsstíg 45a
Sundhöll Reykjavíkur

DAGS. 6. febrúar 2014
Mkv. 1:500
Bláðstærð: A2
Bláð: 1/2



Umnið fyrir
Umhverfis- og skipulagssvið
Reykjavíkurborgar

hornsteinar
arkitektar ehf

vinnustofa Ingólfsstræti 5 101 reykjavík
sími: 511-7011
netfang: hornsteinar@hornsteinar.is