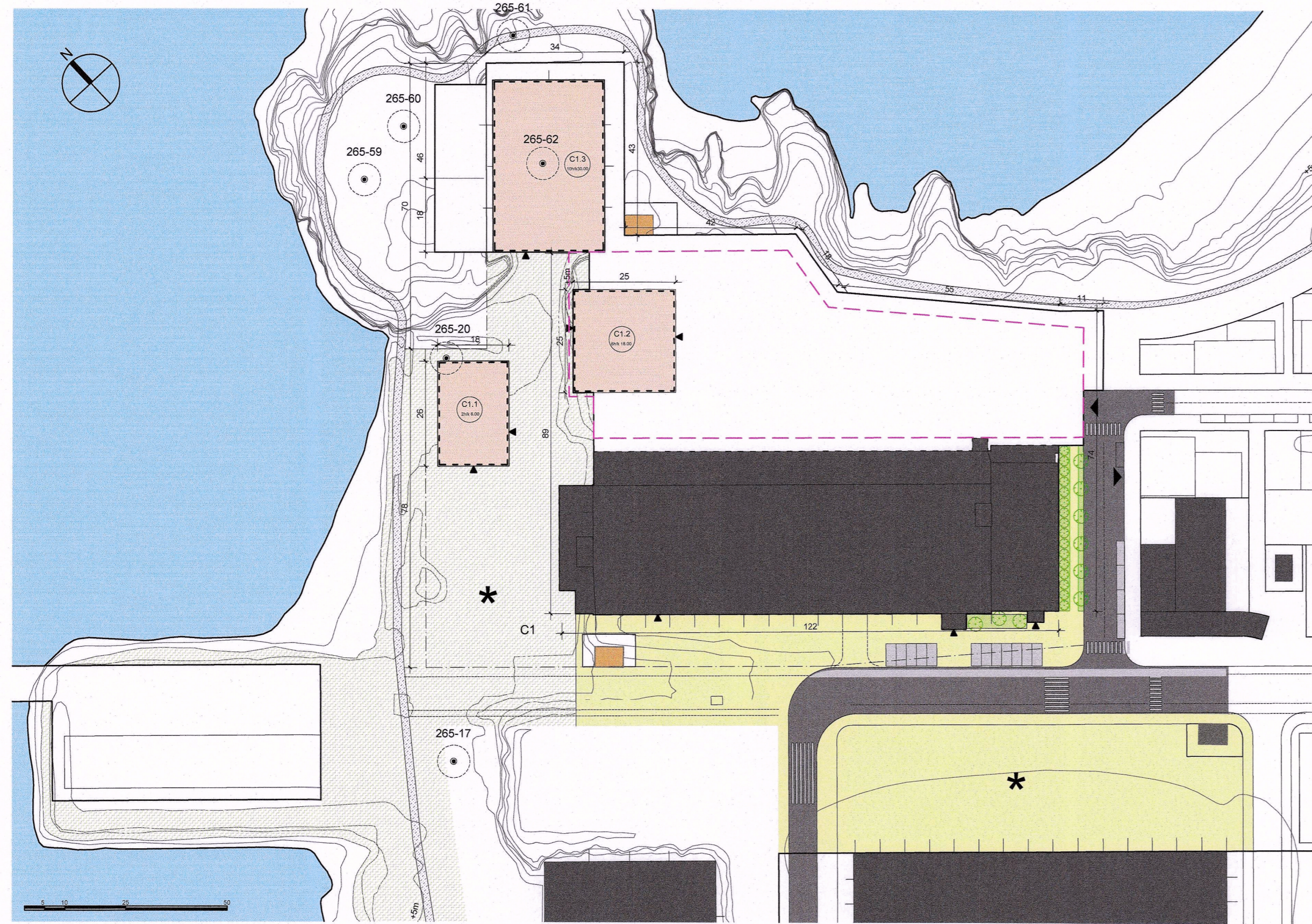
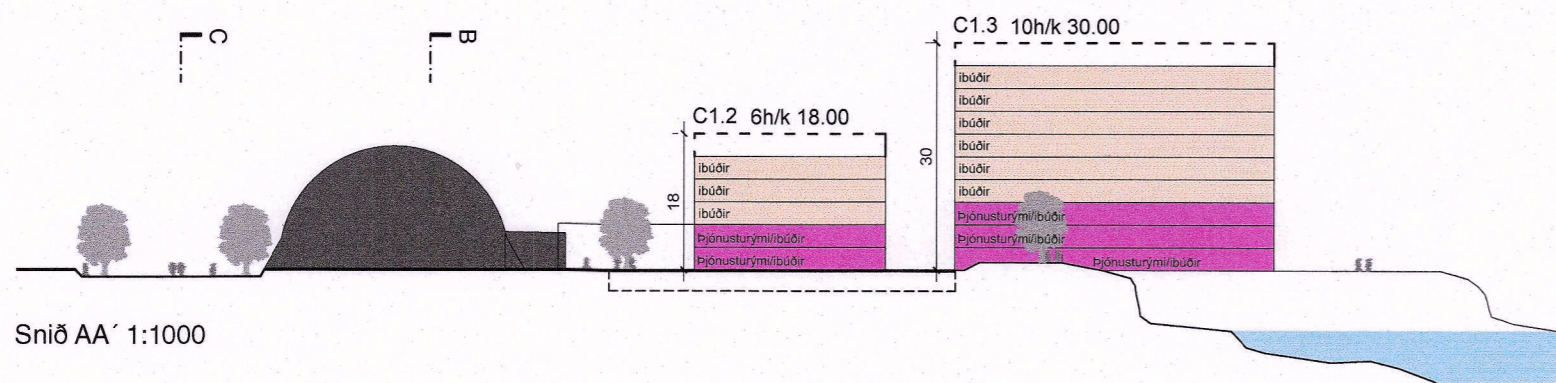


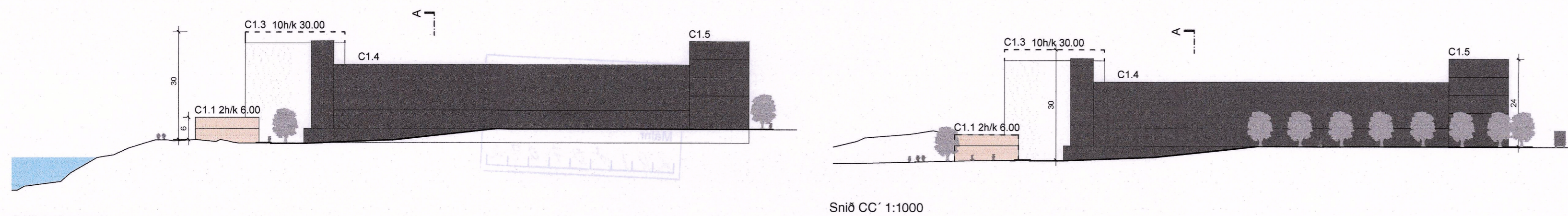
Gufunes deiliskipulag: Kvikmyndahöf 1 [C]



Skipulagsuppráttur 1:1000



Snið AA' 1:1000



Snið BB' 1:1000

Snið CC' 1:1000

Svæð C – kvikmyndahöf 1 er athafnasvæði á milli Miðstrætis og Hafnarvæðis. Starfsemi er blönduð, en þó eru aðaláherslur á skapandi iðnað, sér í lagi kvikmyndaíðnað. Stórgerðar iðnaðarbyggingar með afgerandi ljósi áferð setja svip sinn á staðarandann. Stór og löng iðnaðarskemma er endurnýtt sem kvikmyndver, húsið við suðvesturgalli fær nýtt hlutverk sem skrifstofuhúsnæði, hjóð- og myndver. Á baklöd skemmunar er gert ráð fyrir þéttingu byggða: hús með blandaða starfsemi s.s. almennri skrifstofu- og atvinnustarfsemi auk vinnustofa. Fjærst á tanganum er gert ráð fyrir 10 hæða kennileiti. Þar mun rýsa bygging undir (íbúðar)hótel með stoðþjónustu, s.s. veitinga- og kaffihúsum. Nyrst á tanganum er gert ráð fyrir útverönd. Aðkoma Kvikmyndahöf 1 er um tengigötu sem gengur út frá Miðstræti. Þar er að finna bílastæðaplan á einkalöð. Vegna rekstrarskiðra RVK studios sem gerir miklar kröfur til hjóðvistar, þá er gert ráð fyrir að aðalmerðaræð hverfisins sé tímabundið beint frá kvikmyndaverinu á meðan á tókum stendur. Þetta hefur ekki neikvæð áhrif á aðkomu annara svæða.

BYGGINGARMAGN													
Reitur	Löð	Löðarstærð (m ²)	Núverandi (m ²)	Ibúðir a-b (m ²)	Atvinnu- starfsemi (m ²)	Heildarmagn ofanjarðar (m ²)	Neðan- jarðar (m ²)	Svæði (m ²)	NHF svæði	NHF ofanjarðar	NHF ofan og neðanjarðar	Bílastæðapörf	Bílastæði í almenningsrymi
C1	C1.1		0	1362	1362	1362	0					27	
	C1.2		2563	8162	3498	11660	0			1.92	2.19	31	
	C1.3	12962	4235	0	4235	4235	0					95	
	C1.4		2663	0	2663	2663	0					28	
	C1.5		0	0	0	0	0					18	
Svæði C		12962	6898	10725	13039	23764	4568	17238	1.4	1.83	2.19	199	39

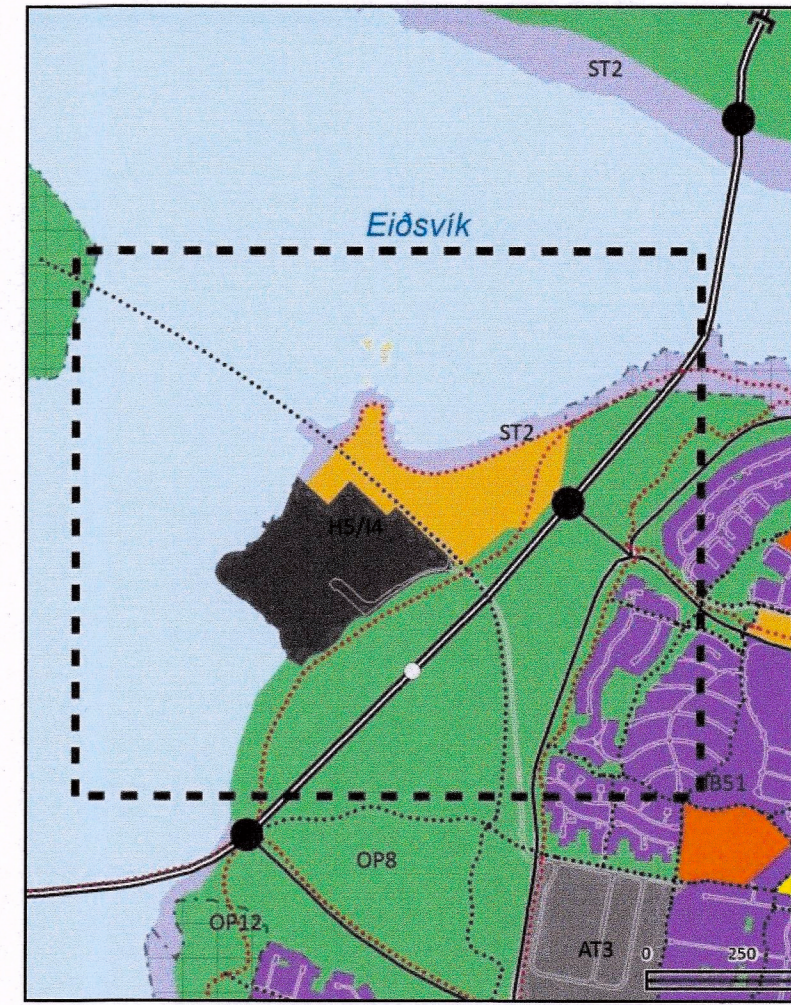
Heimilað heildarbyggingarmagn



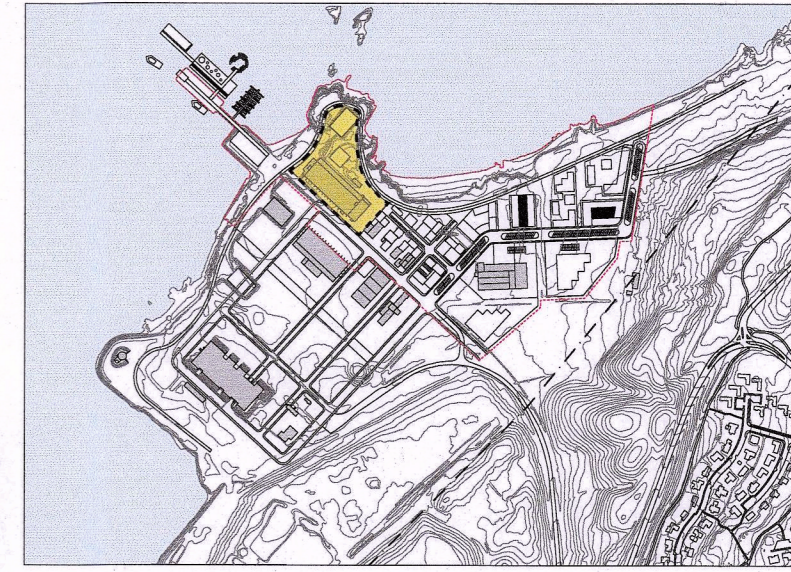
Yfirbragð byggingarþrýpingar við sjávarsíðu



Yfirlit yfir athafnasvæði - kvikmyndahöf



ADALSKIPULAG REYKJAVÍKUR 2010-2030



KVIKMYNDAHÖF 1 [C] SKÝRINGAR

- löðir
- ▭ byggingarreitur
- núverandi byggingar
- götur
- hús (dæmi um lausnir)
- fótgangandi vegflarendur
- græn almenningsvæði
- hjólastígur
- spennustöð
- - - heimilaðir bílastæðakjallarar neðanjarðar
- ★ 5 metrar yfir sjávarmál
- ★ sleppistæði / tímabundin bílastæði
- tré og runnar
- Ⓜ lóðarnúmer / hámarks byggingarhöðir
- Ⓟ bílastæði á yfirborði
- ▶ aðalinngangur húsa
- ▶ innkeyrslur á lóð (leiðbeinandi)
- fornleifar

Deiliskipulag þetta, sem fengið hefur meðferð í samræði við ákvæði 1. mgr. 41. gr. skipulagslaga 123/2010, var samþykkt í Skipulags- og samgæðisráði þann 20. feb. 2018 og í Borgarráði þann 21. feb. 2018. Tillagan var auglýst frá 6. júlí 2018 með athugasemdarfræsti til 17. ágúst 2018. Auglýsing um gildistöku breytingar var birt í B-deild Stjórnartíðinda þann 2018.


Björn Atli
VERKKAUÐ

HÖFUNDAR *ivantspijker* Mathnesseserdijk 418f - 3026 GV Rotterdam - The Netherlands phone: +31 102540558 info@ivantspijker.com www.ivantspijker.com & partners


RÁDGJÖF FELIXX, VSO

VERKEFNI	
GUFUNES Nýtt deiliskipulag	
TEGUND TEIKNINGAR	MKV - A1
Deiliskipulagstillaga	ÚTG.01 11.05.18
HEITI TEIKNINGAR	ÚTG.02 07.09.18
Deiliskipulagsuppráttur skýringarmyndir	ÚTG.03 22.11.18
VERK NR.	AUDKENNISNÚMUR TEIKNINGAR
001	4/6
	ÚTG.04 01.02.19

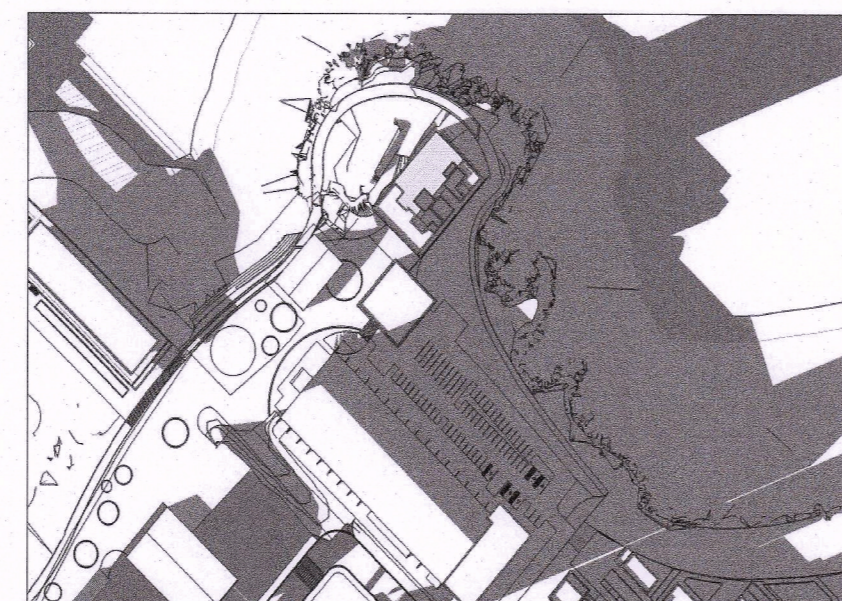
Skuggavarp



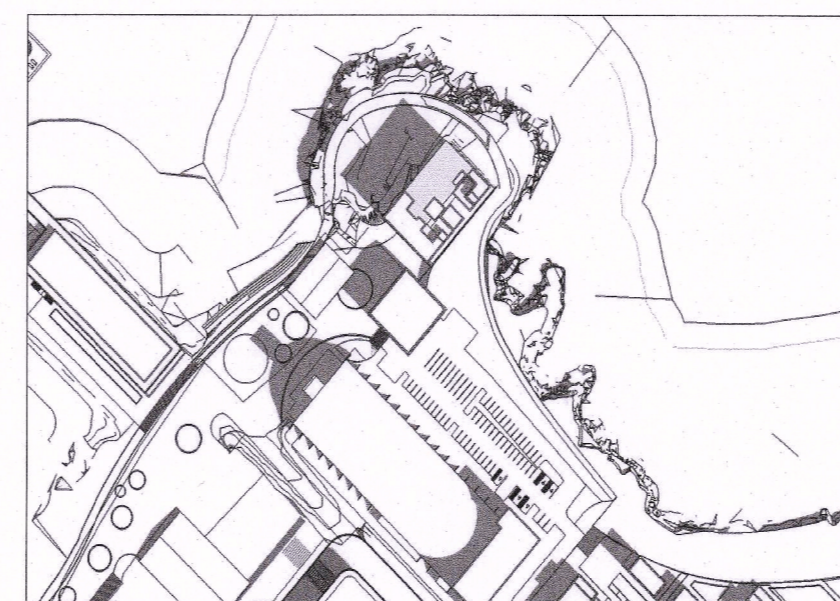
21 mar - 10:00



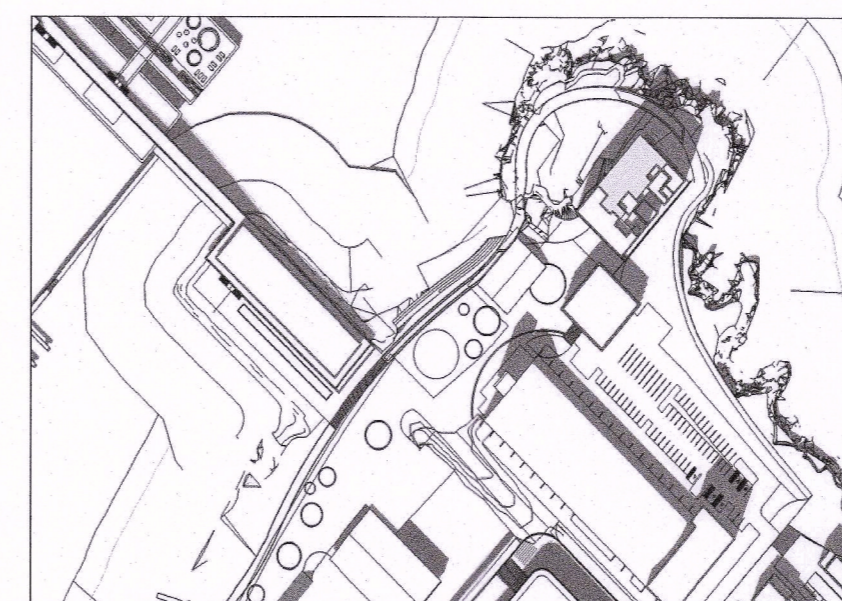
21 mar - 13:30




21 mar - 17:00



21 jún - 10:00



21 jún - 13:30



21 jún - 17:00