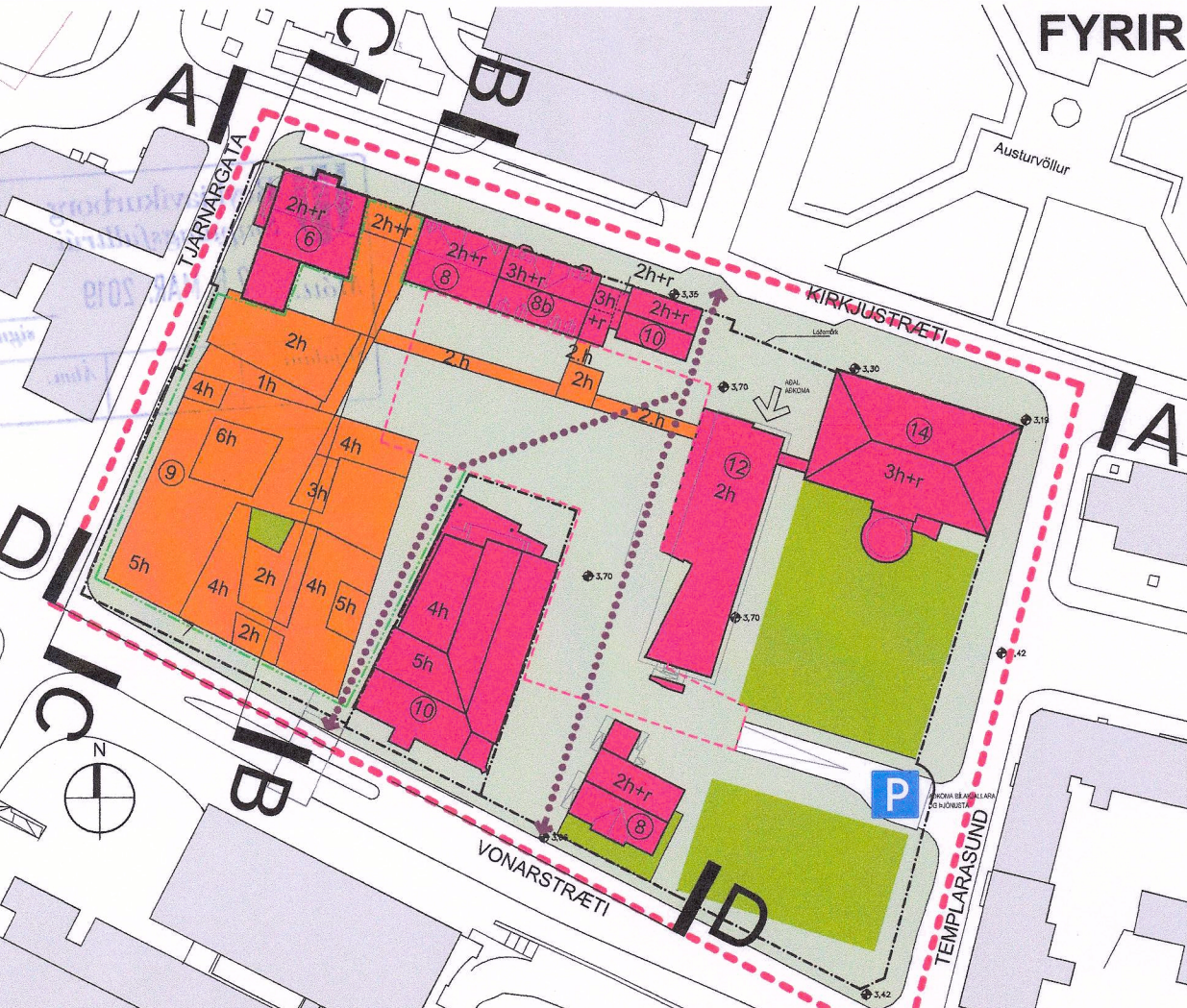
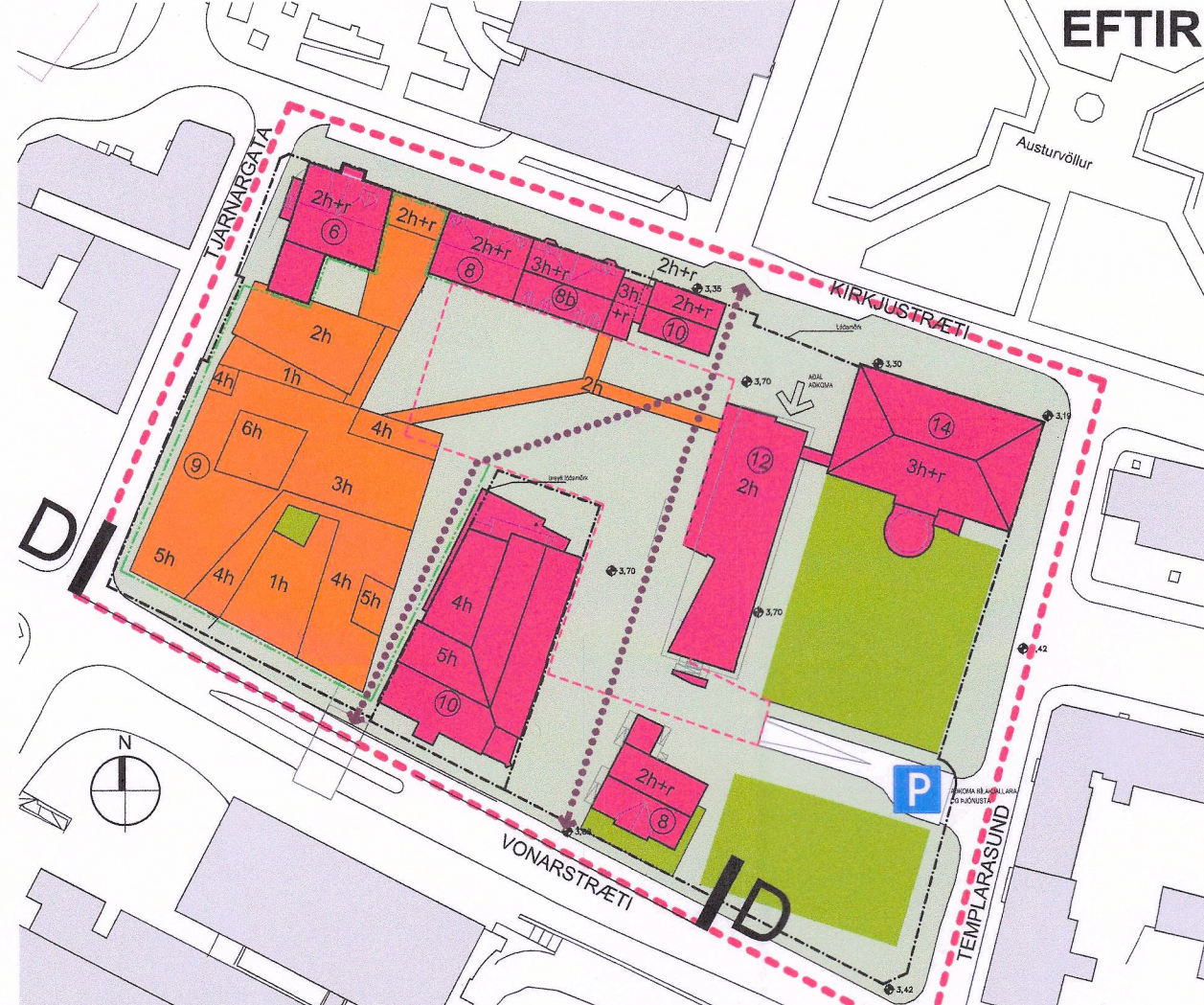


BREYTING Á DEILISKIPULAGI ALÞINGISREITS



MKV 1:1000
 Gildandi deiliskipulag samþykkt í borgarráði 30.6.1998 með síðari breytingum samþykktum í borgarráði 31.10.2007, embættismannafundi skf. 23.1.2009/ borgarráði 27.11.2008, borgarráði 16.6.2016/ embættismannafundi skf. 19.8.2016, embættismannafundi skf. 15.12.2017, auglýst í B-deild Stjórnartíðinda 29.12.2017.



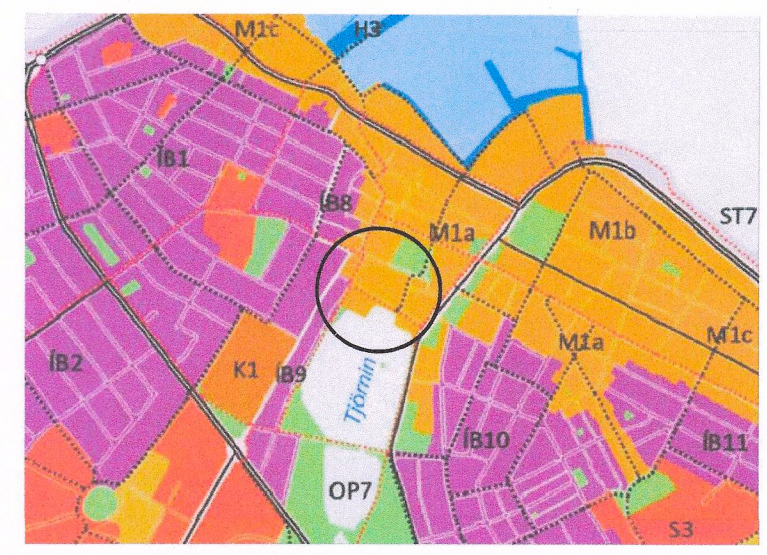
MKV 1:1000
DEILISKIPULAG EFTIR BREYTINGU

GREINARGERÐ BREYTINGA

Í gildi er deiliskipulagsuppráttur ásamt greinargerð dags. 19.03.1998 samþykkt í Borgarráði 30.06.1998, síðast breytt 4.10.2017 og öðlaðist gildi þann 29.12.2017 í B-deild Stjórnartíðinda. Breytingar á deiliskipulagi eru, í samræmi við Aðalskipulag Reykjavíkur 2010-2030, eftirtalдар:

1. Tengingangi á 2. hæð milli Skála (Kirkjustræti 12) og nýbyggingar á horni Vonarstrætis og Tjarnargötu er breytt þannig að brot kemur á hann á mótis vð tengibyggingu í Kirkjustræti 8b og gengur hann þaðan á ská yfir reitinn að nýbyggingu.
2. Að Vonarstræti er skarð í nýbygginguna sem gengur inn að inngarði, stækkað.
3. Lóðarmörk Vonarstrætis 10 vestan þess húss eru færð 60sm til austurs þannig að lóðin Vonarstræti 10 minnkar um 15m². Þetta er eingöngu til þess að kjallari nýbyggingar geti legið þétt að kjallara Vonarstrætis 10. Lóðin Vonarstræti 10 (Landeignanúmer L100889) er 771m² og verður 756m² eftir breytingu. Skilmálar fyrir lóðina sbr. kafla 5. grein 6. í greinargerð eru óbreyttir. Lóð Alþingis (landeignanúmer L100886) er 8.109m² og verður 8,124m² eftir breytingu.

Að öðru leyti en framan greinir gilda eldri skipulagsskilmálar.



ADADALSKIPULAG REYKJAVÍKUR 2010 - 2030

SKÝRINGAR:

- SKIPULAGSMÖRK
- LÓÐAMÖRK
- NÚVERANDI BÍLAKJALLARI
- NÝR KJALLARI/BÍLAKJALLARI
- BYGGINGAREITUR
- KRAFA UM FRÁVIK (ÚTSKOT)
- NÝBYGGING
- NÚV. BYGGINGAR
- GARDUR
- KVÖÐ UM GÖNGULEIÐ
- AÐKOMA BÍLAKJALLARA

Deiliskipulagsbreyting þessi sem fengið hefur meðferð í samræmi við ákvæði 2. mgr. 43. gr. skipulagslaga nr. 123/2010 var samþykkt í/á

skipulags- og samgöngutíði

þann 6. mars 2019.

Til samræmis við heimild í 3. mgr. 44. gr. i.f. var breytingin ekki grenndarkynnt þar sem hún varðar ekki hagsmuni annarra en Reykjavíkurborgar og/eda umsækjenda.

Auglýsing um gildistöku breytingarinnar var birt í B-deild Stjórnartíðinda þann 22. mars 2019


Björn Atli

ALÞINGI
 VERKKAUPI / EIGANDI
Deiliskipulagsbreyting
 TEGUND VERKS

Alþingisreitir
 GATA/STADSETNING

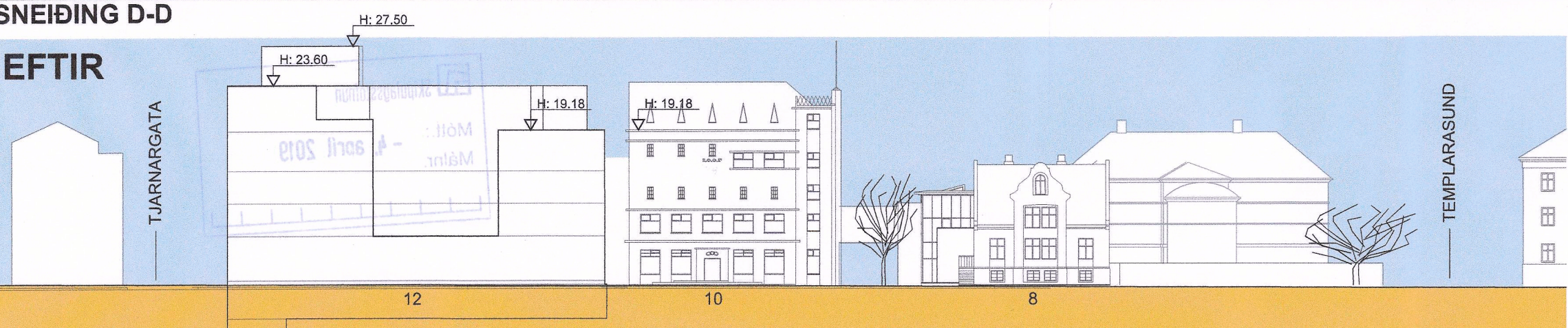
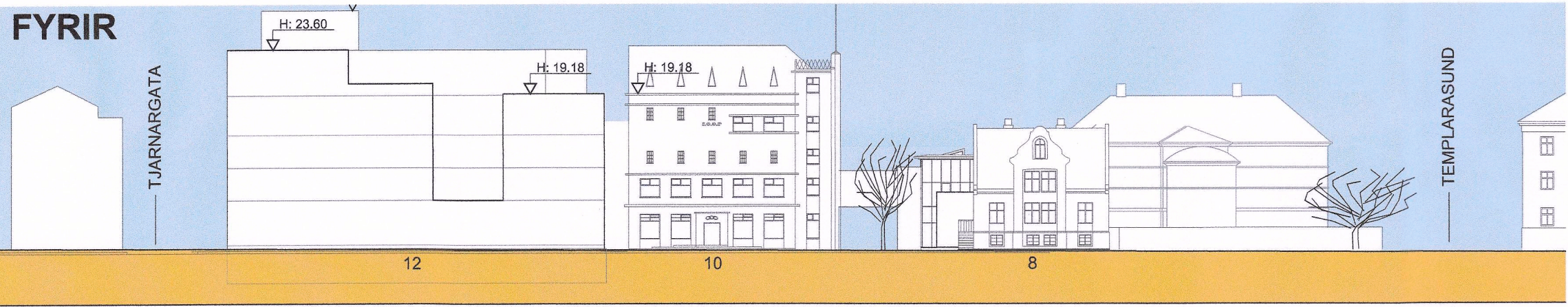
Deiliskipulagsuppráttur	LANDNÚMER:	
	STADGR.:	1.141.1
	MHL:	1:1000 & 1:500
	BLADSTÆRÐ:	A2
	ÚTGÁFA DAGS:	08.01.2019
	TEIKNAD:	SE
	YFIRFARID:	SE

1518	01	
VERKNR.	MAPPA	SVÆÐI
ABYRGÐ	SFB NR.	RADNR.
ÚTGÁFA		

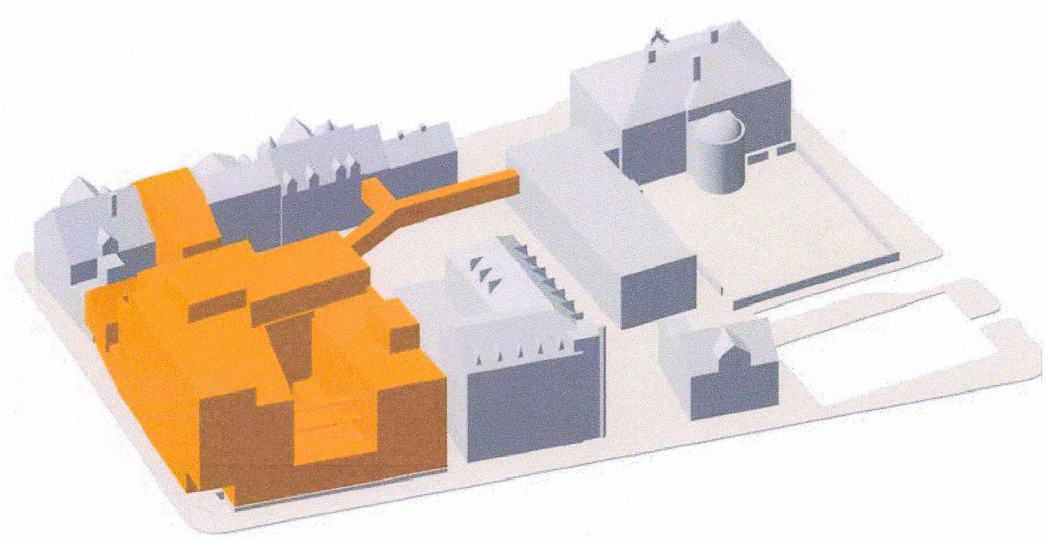


BATTERIÐ | ARKITEKTAR
 Hvaleyrarbraut 32 | 220 Hafnarfjör | S: 54 54 700 | batteri@arkitekt.is | www.arkitekt.is
 © BATTERIÐ | ARKITEKTAR
 ÖLL AFNOT OG AFRITUN TEIKNINGAR AD HLUTA EDA Í HEILD ER HÁÐ SKRIFLEGU LEYFI HÖFUNDA

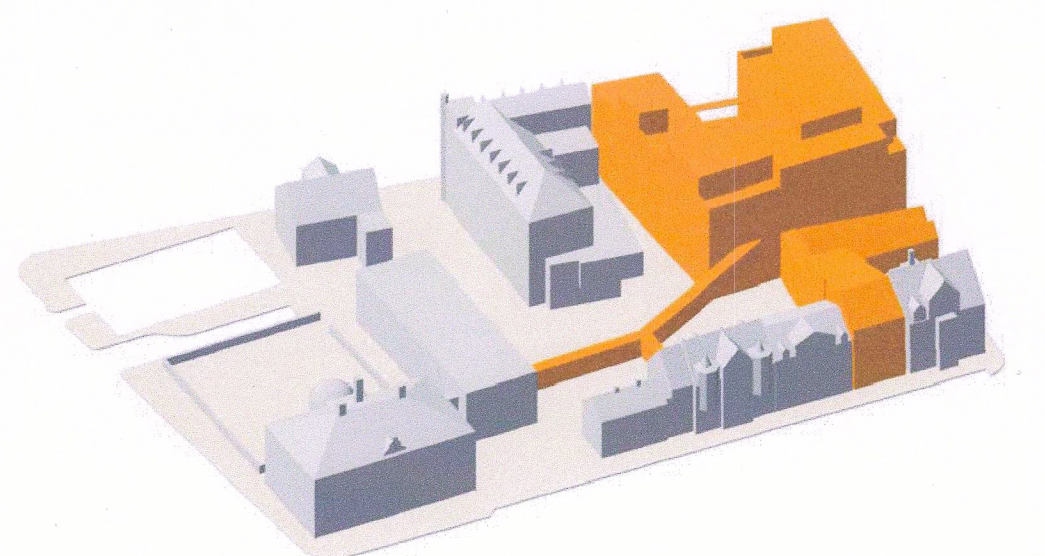
Sigurður Einarsson FAÍ
 kt: 110457-2789



SNEIÐING D-D, VONARSTRÆTI **MKV 1:500**



SKÝRINGARMYND - REITURINN FRÁ SUÐVESTRI



SKÝRINGARMYND - REITURINN FRÁ NORÐAUSTRI