

SKÝRINGAR
LANDNOTKUN

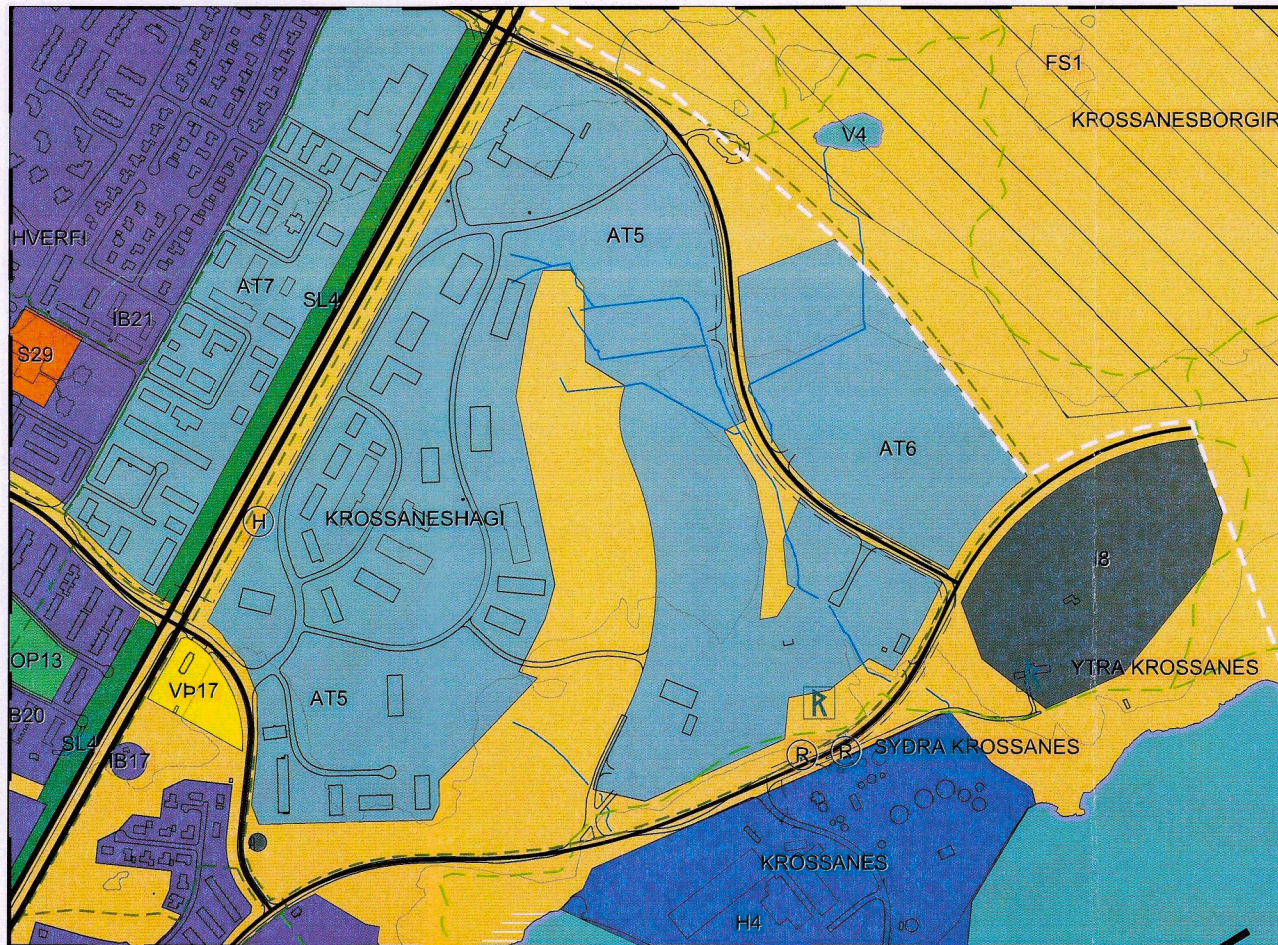
- Sveitarfélagsmörk
- Þéttbýlismörk
- Vaxtarmörk þéttbýlis
- Íbúðarbyggð (IB)
- Miðsvæði (M)
- Verslun og þjónusta (VP)
- Samfélagsþjónusta (S)
- Athafnasvæði (AT)
- Iðnaðarsvæði (I)
- Efnistöku- og efnislosunarsvæði (E)
- Fristuðabyggð (F)
- Afþreyingar- og ferðamannasvæði (AF)
- Íþróttasvæði (IP)
- Kirkjugarðar og grafreitir (K)
- Opin svæði (OP)
- Flugvellir (FV)
- Hafnasvæði (H)
- Landúnaðarsvæði (L)
- Skógræktar- og landgræðslusvæði (SL)
- Öbyggð svæði (ÖB)
- Vötn, ár og sjór (V)
- Strandsvæði (ST)
- Helgunarsvæði rafliðu (loftlina)
- Friðlýst svæði (FS)
- Önnur náttúruvernd (ÖN)
- Hverfisverndarsvæði (HV)
- Náttúruvá (NV)
- Friðlýstar fornminjar
- Friðlýstar byggingar
- Vatnsbólarsvæði (VB)
- Vatnsvernd, grannsvæði
- Vatnsvernd, fjarasvæði
- Öryggissvæði flugvallar

ÞJÓNUSTUKERFI

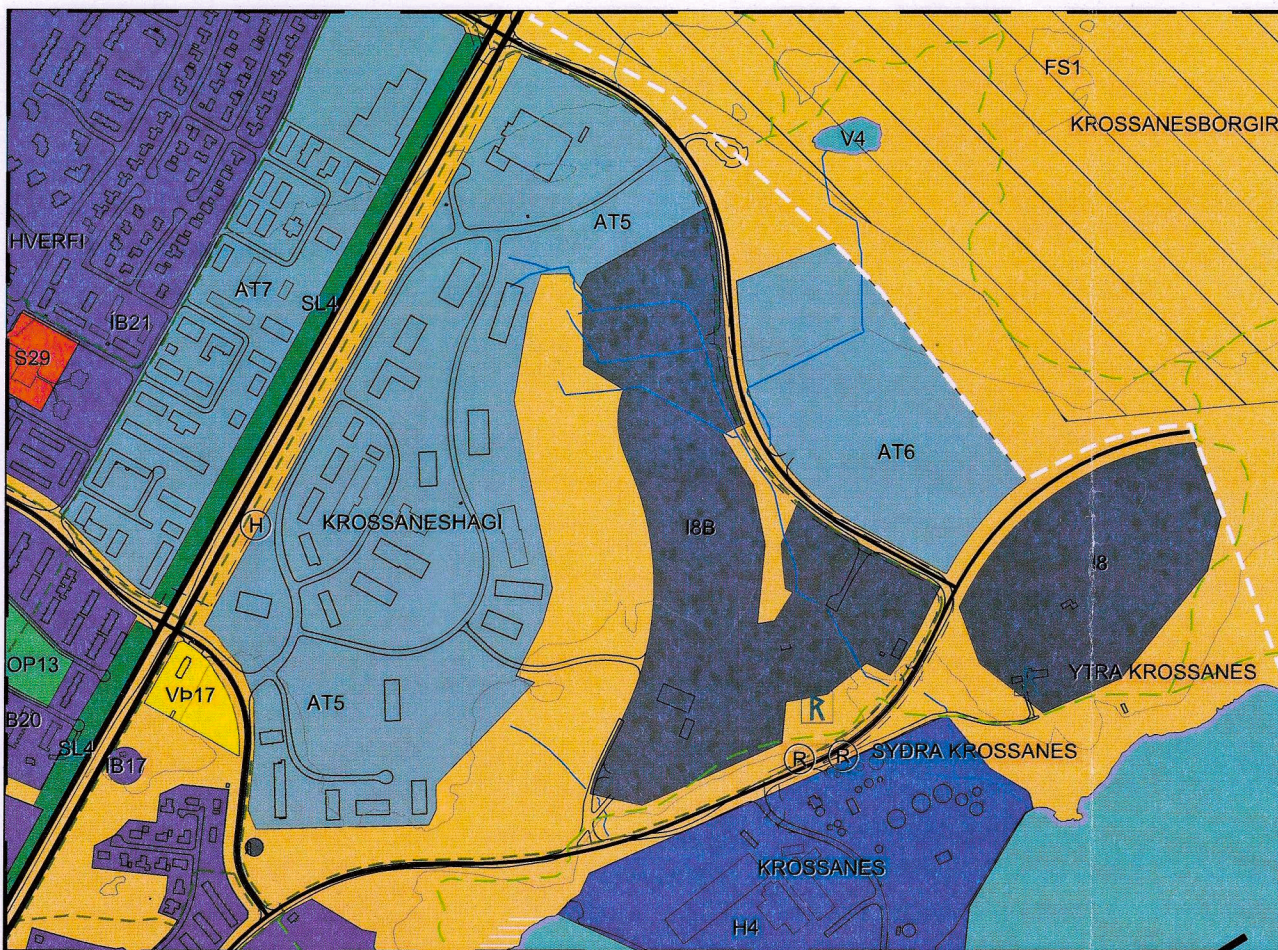
- Stofnvegur
- Tengivegur
- Aðrir vegir og götur
- Vegir í náttúru Íslands
- Göngu- og/eða hjólaleið
- Reiðleið
- Útivistarleið
- Flutningsliða rafveitukerfis (loftlina)
- Flutningsliða rafveitukerfis (loftlina) sem hverfur á skipulagstímabilinu
- Flutningsliða rafveitukerfis (loftlina) sem fer í jörð á skipulagstímabilinu
- Flutningsliða rafveitukerfis (jarðstrengur)
- Aðveitulögn hitaveitu
- Aðveitulögn vatnsveitu
- Útrás fráveitu
- Fallþípa
- Metanlögn
- Dælustöð fráveitu

ALMENNAR SKÝRINGAR

- Hæðarlínur (20 m)
- Byggingar



GILDANDI AÐALSKIPULAG, ÖDLAÐIST GILDI 14.05.2018



BREYTT AÐALSKIPULAG

AÐALSKIPULAG AKUREYRAR 2018-2030

Breyting á aðalskipulagi: Breyting nr. 4: Krossaneshagi, B áfangi

Bæjarstjórn Akureyrar leggur til að Aðalskipulagi Akureyrar 2018-2030 verði breytt á eftirfarandi hátt: Nyrðri hluti athafnasvæðis AT5 (B áfangi Krossaneshaga) verður skilgreindur sem iðnaðarsvæði í stað þess að vera skilgreindur sem athafnasvæði. Stærð þess svæðis þar sem landnotkun breytist úr athafnasvæði í iðnaðarsvæði er 16,5 ha. Nýr landnotkunarreitir iðnaðarsvæðis fær númerið IB8 á sérupprætti fyrir Akureyri - þéttbýli.

Ástæða breytingarinnar er sú að miðað við núverandi og fyrirhugaða starfsemi er talið æskilegra að svæðið sé skilgreint sem iðnaðarsvæði, en á svæðinu er gert ráð fyrir þyngri iðnaðarstarfsemi. Skortur er á slíkum iðnaðarlóðum á Akureyri en með því að skilgreina svæðið sem iðnaðarsvæði fyrir þyngri iðnað er mögulegt að koma á mótis við eftirspurn eftir slíkum lóðum.

Að auki er lega göngu- og/eða hjólaleiðar leiðrétt í samræmi við raunverulega legu hennar. Leiðin var áður sýnd norðan athafnasvæðis AT6 en er nú sýnd meðfram Óðinsnesi sunnanverðu þar sem hún hefur verið lögð.

Breyting á skipulagsupprætti

Nyrðri hluti athafnasvæðis AT5 (16,5 ha) hefur breytist í iðnaðarsvæði og fær landnúmerið IB8.

Göngu- og/eða hjólaleið er sýnd meðfram Óðinsnesi sunnanverðu þar sem hún hefur verið lögð í stað norðan athafnasvæðis AT6.

Breyting á greinargerð

Breyting verður á töflu yfir athafnasvæði í greinargerð þar sem athafnasvæði AT5 minnkar um 16,5 ha og verður eftir breytingu 31,2 ha.

Breyting verður á töflu yfir iðnaðarsvæði í greinargerð þar sem bættist við iðnaðarsvæðið IB8. Stærð svæðis er 16,5 ha.

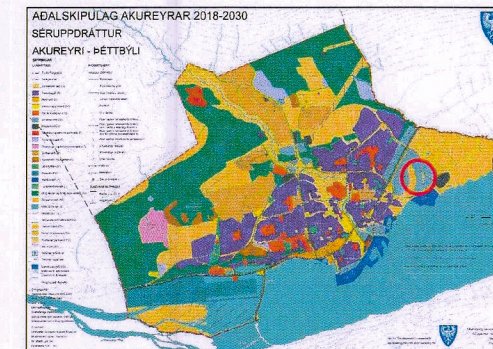
Umhverfisáhrif

Þeir skilmálar eru settir að mannvirki falli vel að umhverfinu en nánari skilmálum hvað varðar ásýnd mannvirkja, frágang umhverfis, mengunarvarnir og umgengi á svæðinu er vísað til deiliskipulags. Vegna þessa er ekki talið að breyting á aðalskipulagi hafi neikvæð áhrif á ásýnd svæðisins. Þrátt fyrir að iðnaðarsvæðinu sé gert ráð fyrir þyngri iðnaði sem getur haft neikvæð umhverfisáhrif er öll starfsemi á svæðinu háð lögum og reglum um mengunarvarnir sem takmarkar neikvæð umhverfisáhrif.

Talið er að breytingin hafi óveruleg umhverfisáhrif en þó nokkuð óviss þar sem ekki ljós hvaða starfsemi kemur á svæðið.

Merking	Heiti	Svæði	Stærð ha	Lýsing og sérákvæði reita
AT5	Krossaneshagi reitur B.	Nesjahverfi	31,2	Fjölbreytt atvinnustarfsemi, verkst. og sérhæfð verslun. Að hluta öbyggð. Nánar útfært í deiliskipulagi.

Merking	Heiti	Svæði	Stærð ha	Lýsing og sérákvæði reita
IB8	Svæði vestan Krossanes	Krossanes	16,5	Fjölbreytt iðnaðarstarfsemi. Öbyggð. Á svæðinu er gert ráð fyrir þyngri iðnaði sem mögulega getur haft í för með sér neikvæð umhverfisáhrif. Atvinnustarfsemi á svæðinu er þó ávallt háð lögum og reglum um mengunarvarnir. Uppbygging og áfangaskipting iðnaðarsvæðisins er háð eftirspurn, eðli og umfangi þeirrar starfsemi sem á svæðið kemur. Í deiliskipulagi verða settir skilmálar til að lágmarka umhverfisáhrif, m.a. skal setja skilmála hvað varðar ásýnd mannvirkja, frágang umhverfis, mengunarvarnir og umgengi á svæðinu. Hönnun og frágangur á svæðinu skal miða að því að mannvirki falli vel að umhverfinu. Nánar útfært í deiliskipulagi.



AÐALSKIPULAG AKUREYRAR 2018-2030
SÉRUPPRÁTTUR
AKUREYRI - ÞÉTTBÝLI
STAÐSETNING BREYTINGAR

AÐALSKIPULAGSBREYTING ÞESSI SEM FENGIÐ HEFUR MÁLSMEÐFERÐ SKV. 1. MGR. 36. GR. SKIPULAGSLAGA NR. 123/2010 VAR AUGLÝST FRÁ 14. ágúst TIL 25. sept 2019 VAR SAMÞYKKT Í BÆJARSTJÓRN PANN 15. okt 2019

BÆJARSTJÓRI AKUREYRAR

AÐALSKIPULAGSBREYTINGIN VAR STAÐFEST AF SKIPULAGSSTOFNUN PANN 30. janúar 2020


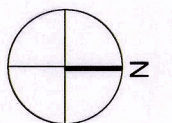
Grunnkort: Umhverfis- og mannvirkjasvið Akureyrar

Myndmældur hæðarlínugrunnur

Hnitakerfi: Lambert

Hnattstaða: ÍSNET 93

Mælikvarði A3: 1:10.000



Unnið fyrir: Skipulagssvið Akureyrarbæjar

Unnið af: Landslag ehf



Aðalskipulag Akureyrar 2018-2030
Séruppráttur - Akureyri - Þéttbýli
Breyting nr. 4:
Krossaneshagi, B áfangi
Dags: 25. júní 2019
Breytt: 18. des. 2019