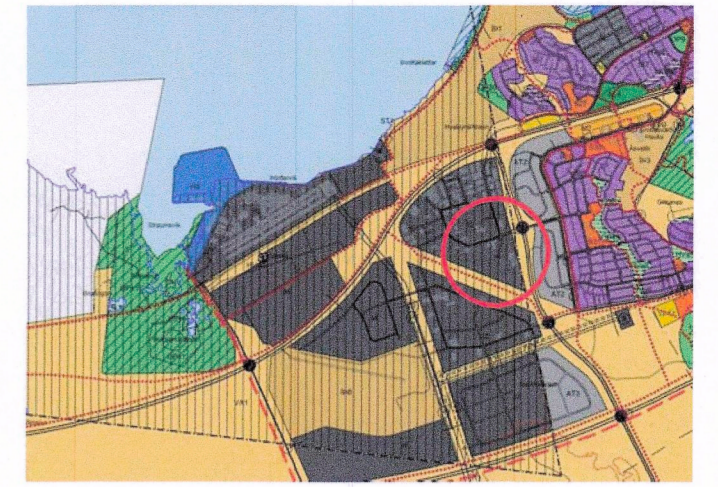
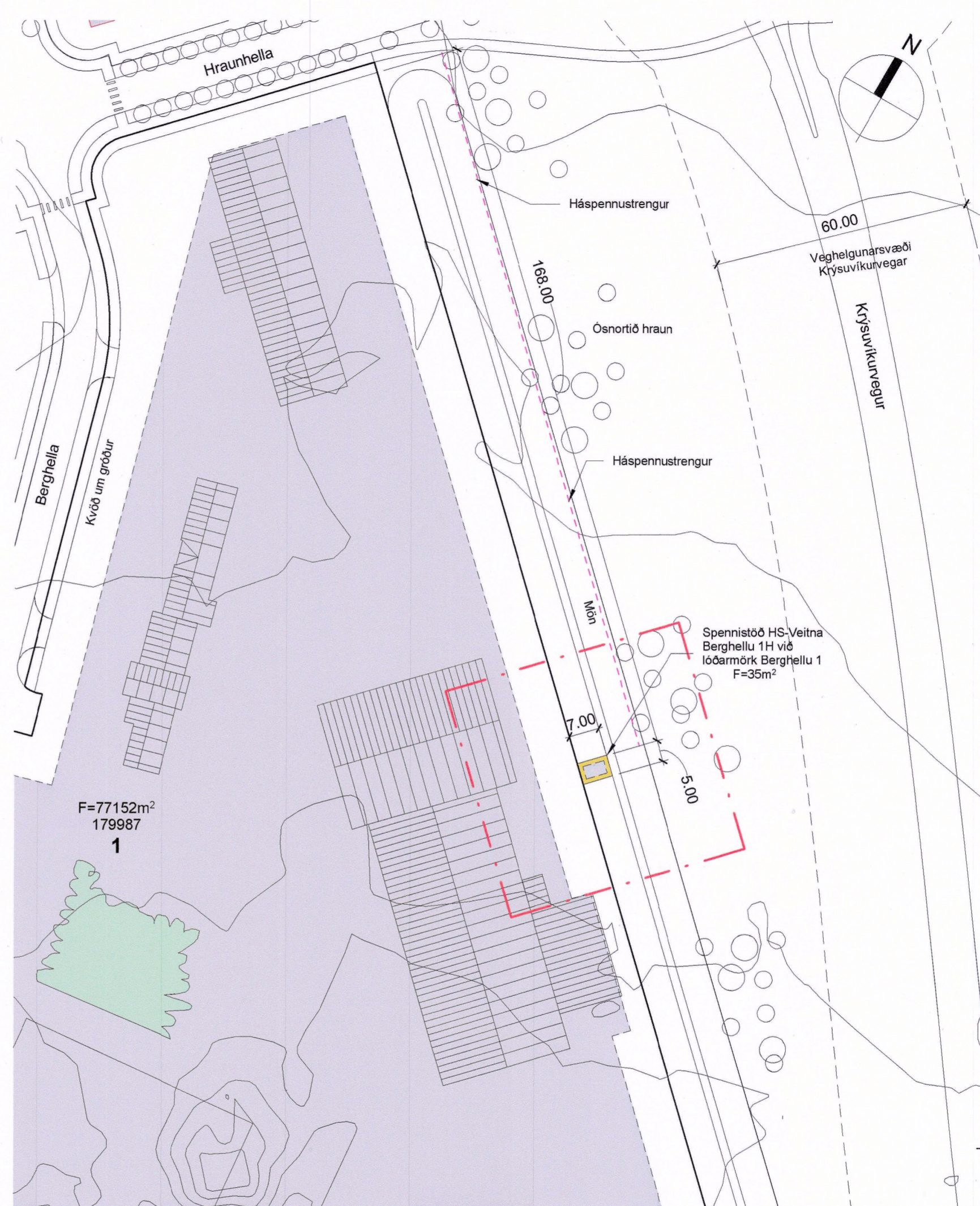
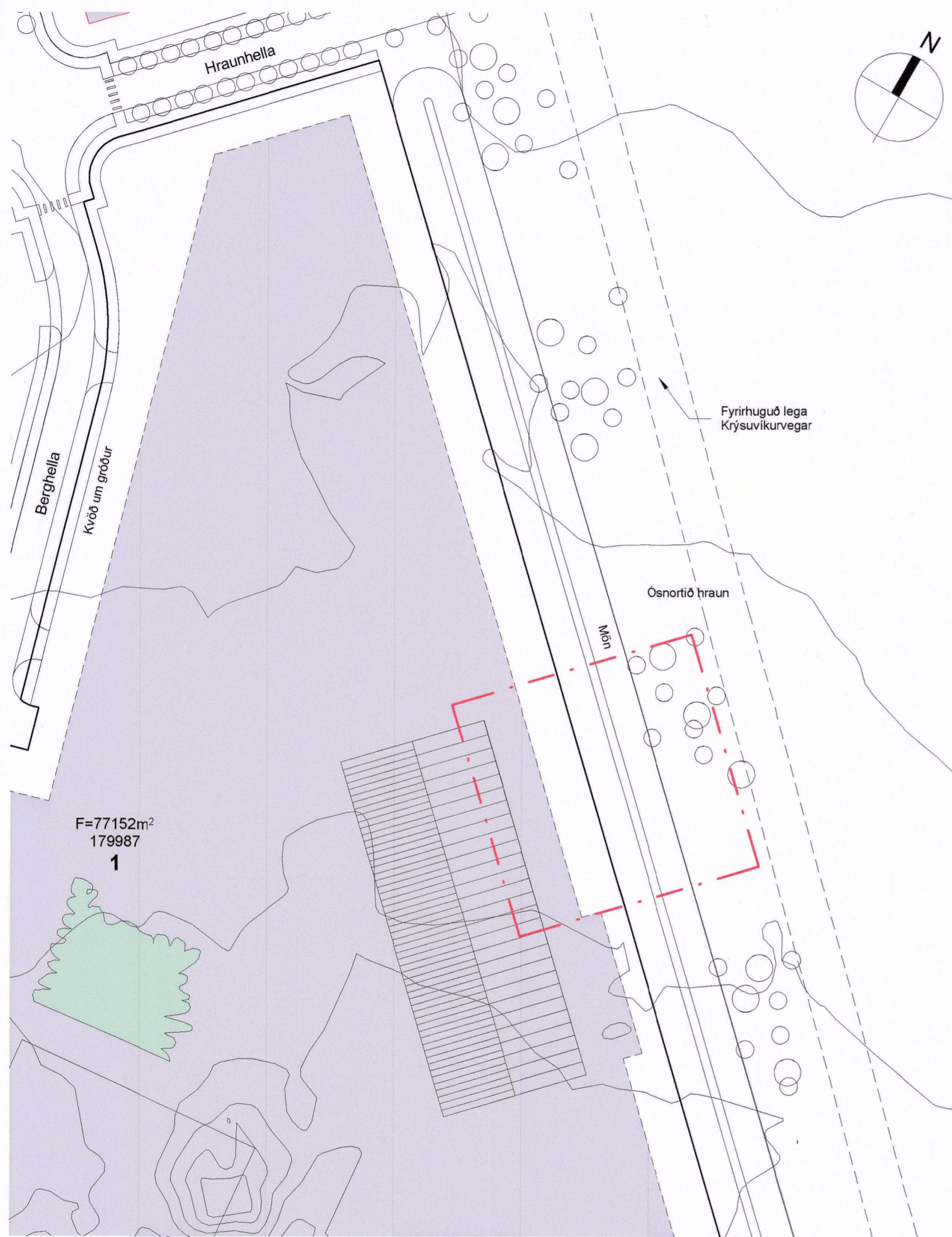


# Hellnahraun 1. áfangi, breytt deiliskipulag, Berghella 1H - Ný lóð



YFIRLIT - Hluti aðalskipulags Hafnarfjarðar 2013 - 2025

- SKÝRINGAR:
- Mörk Skipulagssvæðis
  - Byggingareitur
  - Hraunhellur / Klappir
  - Háspennustrengur
  - Lóð Spennistöðvar
  - Núverandi Byggingar

Deiliskipulag þetta sem fengið hefur meðferð í samræmi við 2. mgr. 43. gr. skipulagslaga 123/2010 og samþykkt á fundi skipulags- og byggingarfulltrúa Þann: 1. apríl 2020.

Erindi var grenndarkynnt frá \_\_\_\_\_ með athugasemdafresti til \_\_\_\_\_  
 birtur í **Hafnarfjarðarbær**  
 Skipulagsfulltrúi

Auglýsing um gildistöku breytingarinnar var birt í B-deild stjórnartíðinda

Þann: 20. apríl 2020

Berghella 1 - Gildandi deiliskipulagi fyrir Hellnahraun 1. áfangi

Mkv. 1:1000

Berghella 1 - Breytt deiliskipulag

Mkv. 1:1000

**GREINAGERÐ:**

Í gildi er samþykkt deiliskipulag fyrir atvinnulóðina Berghella 1 sem tilheyrir deiliskipulaginu Hellnahraun 1. áfangi í Hafnarfirði. Samþykkt 16.5.2000 í bæjarstjórn Hafnarfjarðar.

Í breytingunni felst:

Ný lóð fyrir spennistöð HS veitna við lóðarmörk Berghellu 1H í landi bæjarins. Aðkoma að lóð Berghellu 1H er óbreytt og aðkoma að nýrri lóð spennistöðvar HS veitna verður um akstursfæra leið (malbikað plan) innan lóðar. Frágangur manar við Berghellu 1H verður söm að loknum framkvæmdum.

Að öðru leyti helst gerð lóðar og aðrir skilmálar óbreyttir.

**Strendingur ehf.**  
 verkfræðisjónusta  
 Fjarðargata 13-15  
 220 Hafnarfjörður  
 Sími: 565-5640  
 www.strendingur.is  
 strendingur@strendingur.is

Hönnuður: Páll Poulsen, kt. 200367-4729

## Berghella 1H, Hafnarfjörður Ný lóð

### Deiliskipulagsuppráttur

Teiknað / Hannað:	Dags:		
PP / PP	16/03/20		
Kvarði:	Útgáfa:	Nr. teikningar:	Stærð:
Skv. Teikn.	500	A2	