



Deiliskipulagsuppráttur fyrir gildandi deiliskipulag - mkv. 1:1000

Gildandi deiliskipulag:

Rímahverfi Smárarími /Sóleyjarími
Staðgreinir: 2.534

Samþykkt í skipulags- og byggingarnefnd þann 20.11. 2002.
Samþykkt í borgarstjórn þann 5.12.2002.

Að neðan má sjá útdrátt úr greinargerð og skilmálum þess deiliskipulags sem er í gildi í dag, dags. 12.02.2002 og síðast breytt 25.02.2003.

REITUR 3: Landnotkun er atvinnu- og stofnanasvæði

Sýðst á reitnum verður staðsetur leikskóli og grunnskóli fyrir yngstu börnin(6-9 ára), í Rímahverfi. Ofan við skólalóðina er aðsetur Fjarskiptastöðvar Gufunes og þar ofan við er gert ráð fyrir tveggja hæða atvinnuhúsnæði. Nýrst á reitnum er leiksvæði.

ATVINNUHÚSNÆÐI

Um er að ræða 2. hæða atvinnuhúsnæði auk kjallara. (sjá viðkomandi skilmálateikningu). Í húsinu mega vera verslanir (þó ekki verslanir með matvöru s.s. matvöruverslun, bakarí eða sjoppa). Þar mega einnig vera skrifstofur, þjónustustofnur, gistihús, menningarstofnur og hreinlegur iðnaður sem ekki veldur íbúum hverfisins ónáði vegna lyktar og/eda hávaða. Óheimilt er að reka veitingastað í húsinu. Fjöldi bílastæða á lóð skal uppfylla 64. grein byggingarreglugerðar. A.m.k. 1 bílastæði skal vera sérstaklega merkt og gert fyrir fatlaða. Sbr. 64. grein byggingarreglugerðar. Sorpgeymsla skal vera innbyggð í bygginguna. Mesta hæð húss (þ.m.t. veggshæð) frá uppgefnum hæðarkóta (H) skal vera jöfn eða minni en 9.0m. Nýtingarhlutfall er allt að 0,45 (auk kjallara). Lóð er um 1800m² að flatarmáli.

FJARSKIPTASTÖÐIN GUFUNESI

Starfsemin í Gufunesi hófst árið 1935 með því að opnað var radosamband við útlönd á stuttbylgjum um Kaupmannahöfn og London. Nýr afgreiðslusalur, með nýjum og mjög fullkomnum tækjabúnaði, var svo tekinn í notkun árið 1993. Starfsemin er tvíþætt. Annars vegar er það þjónusta við alþjóðaflugstöð yfir Norður-Atlantshafið sem starfrækt er í umboði Alþjóðaflugmálastofnunarinnar ICAO. Hins vegar er það þjónusta við almenning á sjó og landi sem oft er kölluð strandstöðvabjónustan. Við vesturenda fjarskiptastöðvarinnar er 45m hátt mastur sem mun standa áfram. Á því, í 30m hæð, eru örbylgjuflötet er vísa til Akraness, Reykjavíkur- og Keflavíkurflugvallar. Um 60 manns vinna við stöðina á þrískiptum vöktum allan sólarhringinn. Húsnæði stöðvarinnar er einnar hæðar og um 800m² að gólfleti. Heimilt er að byggja við núverandi byggingu eða byggja nýja, svo framalega sem verið er innan þeirra marka sem þessir skilmálar setja og sýnd eru á viðkomandi skilmálateikningu og mæliflaði, kröfum um fjölda bílastæða er fullnægð og hámarkshæð byggingar (þ.m.t. veggshæð) verði ekki meiri en 9m, mælt frá uppgefnum hæðarkóta (H). Sbr. viðkomandi skilmálateikningu. Nýtingarhlutfall er allt að 0,45 (auk kjallara). Lóð er um 3900m² að flatarmáli.



Deiliskipulagsuppráttur fyrir breytt deiliskipulag - mkv. 1:1000

Greinargerð - breyting:

Breytingar munu einungis eiga sér stað fyrir eftirfarandi lóðir:
Sóleyjarími 4
Staðgreinir: 0-1-2534502, landnúmer: 192053, stærð lóðar: 1800 m².
Sóleyjarími 6
Staðgreinir: 0-1-2534501, landnúmer: 192054, stærð lóðar: 3900 m².
Núverandi byggingar á lóð: 1316,6 m² (skv. Fasteignaskrá).

Eftirfarandi breytingar munu eiga sér stað:

Lóðirnar Sóleyjarími 4 og Sóleyjarími 6 eru sameinaðar í eina lóð. Sú lóð mun heita Sóleyjarími 6.

Feldur er út byggingarreitur fyrir 2ja hæða atvinnuhúsnæði norðanvert á lóðinni, áður Sóleyjaríma 4.

Núverandi byggingarreitur sunnanvert á lóð er stækkaður um 1233 m² eins og sjá má á uppdraetti. Þar af er stækun vegna áður gerðs húss við vesturgaffil byggingar.

Nýtingarhlutfall nýju lóðarinnar mun ekki breytast, er áfram 0,45.

Feld eru út 24 bílastæði sunnanvert á lóð. Í kjölfarið fjólgar bílastæðum norðanvert, áður Sóleyjaríma 4. Þau verða nú 38 en voru áður 24.

Að öðru leiti gildir á reitnum deiliskipulag fyrir heildarskipulag svæðis, samþykkt 5.12.2002 með síðari breytingum.

Stærðir fyrir breytingu

Sóleyjarími 4
Byggingarreitur: 409 m²
Nýtingarhlutfall: 0,45
Bílastæðafjöldi: 24

Sóleyjarími 6
Byggingarreitur: 1317 m²
Nýtingarhlutfall: 0,45
Bílastæðafjöldi: 24

Stærðir eftir breytingu - ný lóð

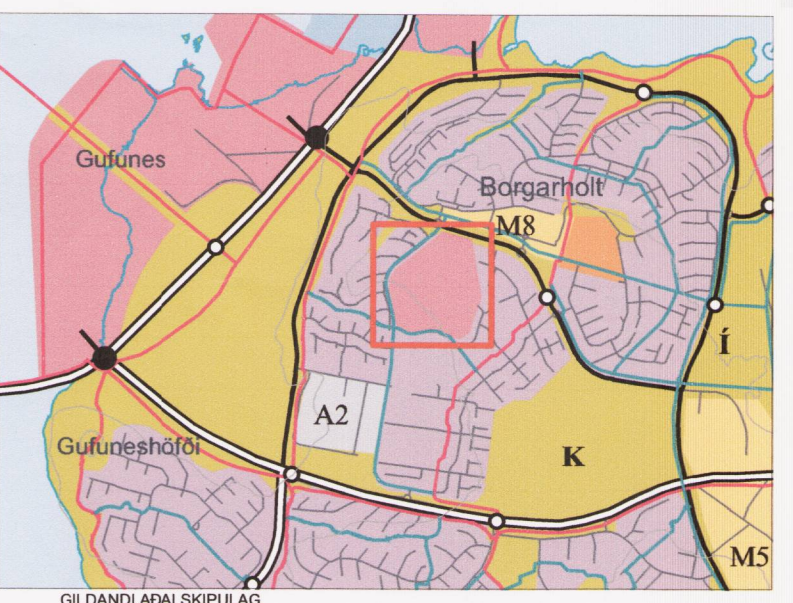
Heildarstærð lóðar: 5700 m²
Byggingarreitur: 2550 m²
Nýtingarhlutfall: 0,45
Bílastæðafjöldi: 38

Ný skýringatákn:

- Mörk breytinga
- - - - - Breyttur byggingarreitur
- Núverandi bygging á lóð
- Fyrirhuguð bygging á lóð
- Núverandi tré við bílastæði

Núgildandi skýringar sem verða áfram í gildi.

- SKÝRINGAR:**
- Gras/trjágróður
 - Leiksvæði
 - Skipulagi frestað
 - Byggingarreitur
 - Bundin byggingarlína
 - Lóðamörk
 - Sérnotahluti lóðar
 - Mörk deiliskipulags
- N**
- SG. Safngata
HG. Húsgátur
S. Sólstofa
- #P Fjöldi bílastæða á lóð
Staðsetning er ekki endanleg
- Stígar, lega er leiðbeinandi
- SP Spennustöð



SIGRÍÐUR MAGNÚSDÓTTIR 200362-6599 ARKITEKT FAI
HANS-OLAV ANDERSEN 120160-2069 ARK.FAI MNAL
Laugavegi 26 • 101 Reykjavík • S:512 4200 • www.tst.is • info@tst.is

Teiknistofan TRÖÐ
SKIPULAGSRÁÐGAFI:

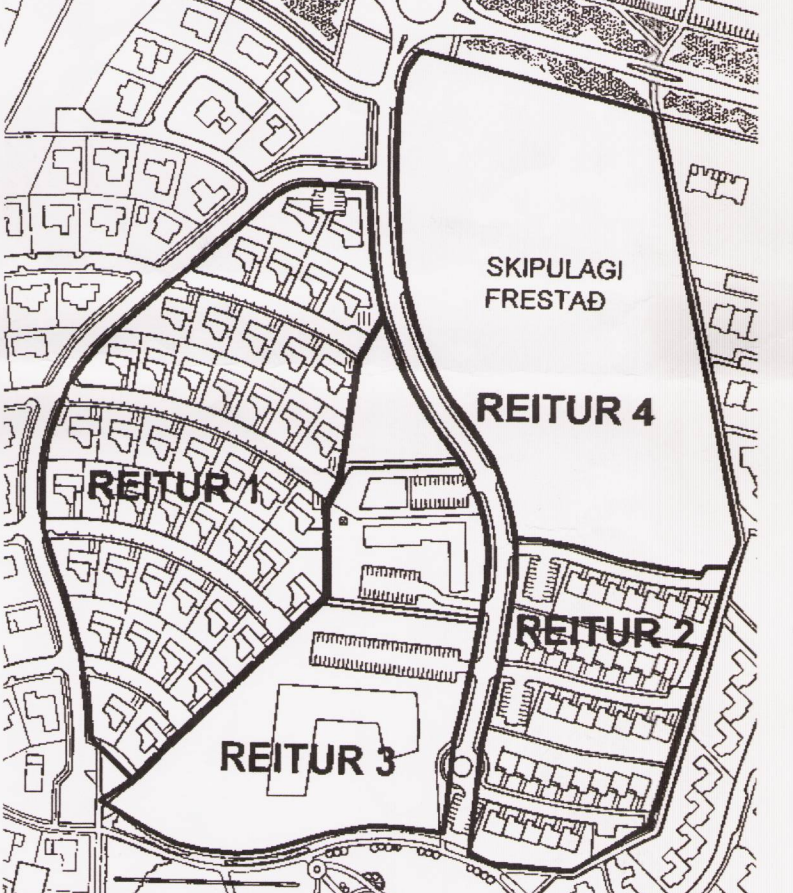
Deiliskipulagsbreyting þessi sem fengið hefur meðferð í samræmi við ákvæði 41. gr. skipulagslaga nr. 123/2010 var samþykkt í

Umhverfis- og skipulagsráði þann 13. febr. 2013 og þann 2013.

Tillagan var auglýst frá 17. des. 2013 með atugasemdafrestri til 13. febr. 2013.

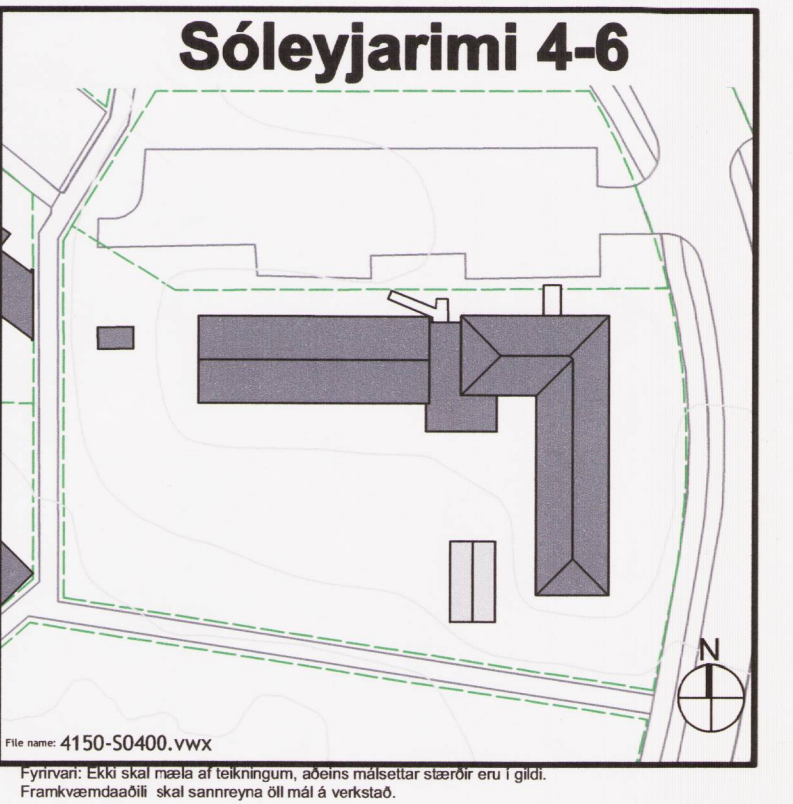
Auglýsing um gildistöku breytingarinnar var birt í B-deild Stjórnartíðinda þann 2013.

Börn Arla



Skýringamynd úr núgildandi greinargerð og skilmálum

04 Umsókn	231112 hoa	sm
03 Fyrirspurn -uppfærð teikning	201112 BGD	hoa
02 Fyrirspurn	191112 BGD	hoa
01 Fyrirspurn	151112 BGD	hoa
00 Ný teikning	131112 BGD	hoa
Breyting:	Dags:	Teikn: Yfir:



4150-50400.vwx

Breyting á deiliskipulagi "Smárarími-Sóleyjarími" vegna Sóleyjaríma 4-6

MÆLIKVARÐI: **1:1000-A1 1:2000-A3**
ÁFANGI: **Deiliskipulag 20 11 2012**
DAGSETNING: **A-4150-S0400**
TEIKNINGARNÚMÉR: **04**
BREYTING: