



ÚR AÐALSKIPULAGI REYKJAVÍKUR 2010-2030



SKÝRINGARMYND - HORFT TIL SUDAUSTURS



SKÝRINGARMYND - HORFT TIL VESTURS

SKÝRINGAR

- OPIN SVÆÐI
- SKJÓLBELTI / TRJÁGRÖÐUR
- BYGGINGARREITUR
- BYGGINGARREITUR STIGAHÚSA
- BYGGINGARREITUR GEYMSLU
- NÚVERANDI BYGGÐ
- LÖÐARMÖRK
- MÖRK DEILISKIPULAGS
- SPRUNGUR
- STIGAR, LEGA ER LEIÐBEINANDI
- AKFÆRIR STIGAR, LEGA ER LEIÐBEINANDI
- KVÖÐ UM ALMENNA GÓNGULEIÐ Á LÖÐ
- LEIÐBEINANDI GÓLFKÓTI AÐKOMUHEÐAR

GREINARGERÐ.

Í gildandi deiliskipulagi eru B rými ekki tilgreind.

Breytingin felst í:

- Íbúðum er fjölgað úr 252 í 256
- Bílastæðum fjölga úr 202 í 205
- Byggingareitum er hnikað litillega til og þeir stækkaðir, á reitum fyrir hús B3, B4, C4 og C5.
- Hámarksgrunnflötur stíghúsa er stækkaður úr 25m<sup>2</sup> í 35m<sup>2</sup>
- Raunstærð núverandi bygginga og stærð sorpgeymsla er færð inn í stærðartöflu. Hámarksstærð bygginga er lagfærð með tilliti til rýma í lokunarflokki A og í lokunarflokki B.
- Hámarksstærð bygginga er lagfærð miðað við hönnun húsa.
- Nýtingarhlutfall breytist úr 0,38 í 0,44
- Fjöldi, stærð og staðsetning sorpskýla á uppdrætti er leiðbeinandi

Heildarstærð húsa A, B1, B2, C1, C2, C3 og D ásamt sorpgeymslum, summa A og B rýma er 12.342. Hámarksstærð allra bygginga eftir breytingu er 16.558.

Frá upphaflegu deiliskipulagi, dags. 18.10.2004, hefur íbúðum fjölgað með þessari deiliskipulagsbreytingu um 56 og byggingarmagn aukið um 4.216m<sup>2</sup>

Breytingin er í samræmi við ákvæði Aðalskipulags Reykjavíkur um smábúðir:

Samkvæmt skýringum við stefnu um íbúðarbyggð (sjá mynd 13, bls. 32-33 í kaflanum Borgin við Sundin í Ar2010-2030):

„Bétting allt að 49 íbúðum eða uppbygging með sambærilegu byggingarmagn (6.000 m<sup>2</sup>) smábúða (nemendaíbúða eða sérhæfðra íbúða fyrir eldri borgara), er möguleg á öðrum reitum en hér eru tilgreindir, án þess að breyting sé gerð á aðalskipulaginu. Rými á hjúkrunarheimilum eru almennt ekki meðtaln í fjölda íbúða.“

Yfirlit stærða, hæða, nýtingarhlutfalls, íbúðafjölda og bílastæða:

Hús	Gildandi deiliskipulag			Tillaga að breyttu deiliskipulagi			
	Hámarksstærð (miðað við A-rými)	Hæða- fjöldi	Hámarksstærðir / viðbættum núverandi B rýmum	A	B	Stærðir / Hámarksstærð A+B rými	Hæða- fjöldi
A	4.300	3	4.819 *	4.136 *	683 *	4.819 *	3
B1	900	2-3	994 *	856 *	138 *	994 *	2-3
B2	900	2-3	994 *	856 *	138 *	994 *	2-3
B3	900	-	900	900	200	1.100	2-3
B4	900	-	900	900	200	1.100	2-3
C1	900	2-3	712 *	604 *	108 *	712 *	2-3
C2	600	2-3	712 *	604 *	108 *	712 *	2-3
C3	600	2-3	712 *	604 *	108 *	712 *	2-3
C4	600	-	600	660	120	780	2-3
C5	600	-	600	660	120	780	2-3
D	2.800	3-5	3.255 *	2.704 *	551 *	3.255 *	3-5
soprskýli			144 *			200 **	
geymsla	300		300	300		400	
<b>Samtals</b>	<b>14.300</b>		<b>15.642</b>	<b>13.784</b>	<b>2.474</b>	<b>16.558</b>	
Lóðarst. m <sup>2</sup>	37.875		37.875			37.875	
Nýtingarhl.	0,38		0,41			0,44	
Íbúðarfj.	252 íbúðir					256 íbúðir	
Bílastæði	0,8 stæði á íbúð	202 stæði				0,8 stæði á íbúð	205 stæði

Deiliskipulagsbreyting þessi, sem fengið hefur meðferð í samræmi við ákvæði 3. mgr. 43 gr. skipulagslaga nr. 123/2010, var samþykkt í *skipulagsmálgang* þann 30.1.2019.

Auglýsing um gildistöku breytingarinnar var birt í B-deild Stjórnartíðinda þann 22.2.2019.

*Björn Axelsson*

KANON ARKITEKTAR  
Laugavegi 26 • 101 Reykjavík • sími 512 4200 • kanon@kanon.is • www.kanon.is

Námsmannagarðar við Klausturstíg

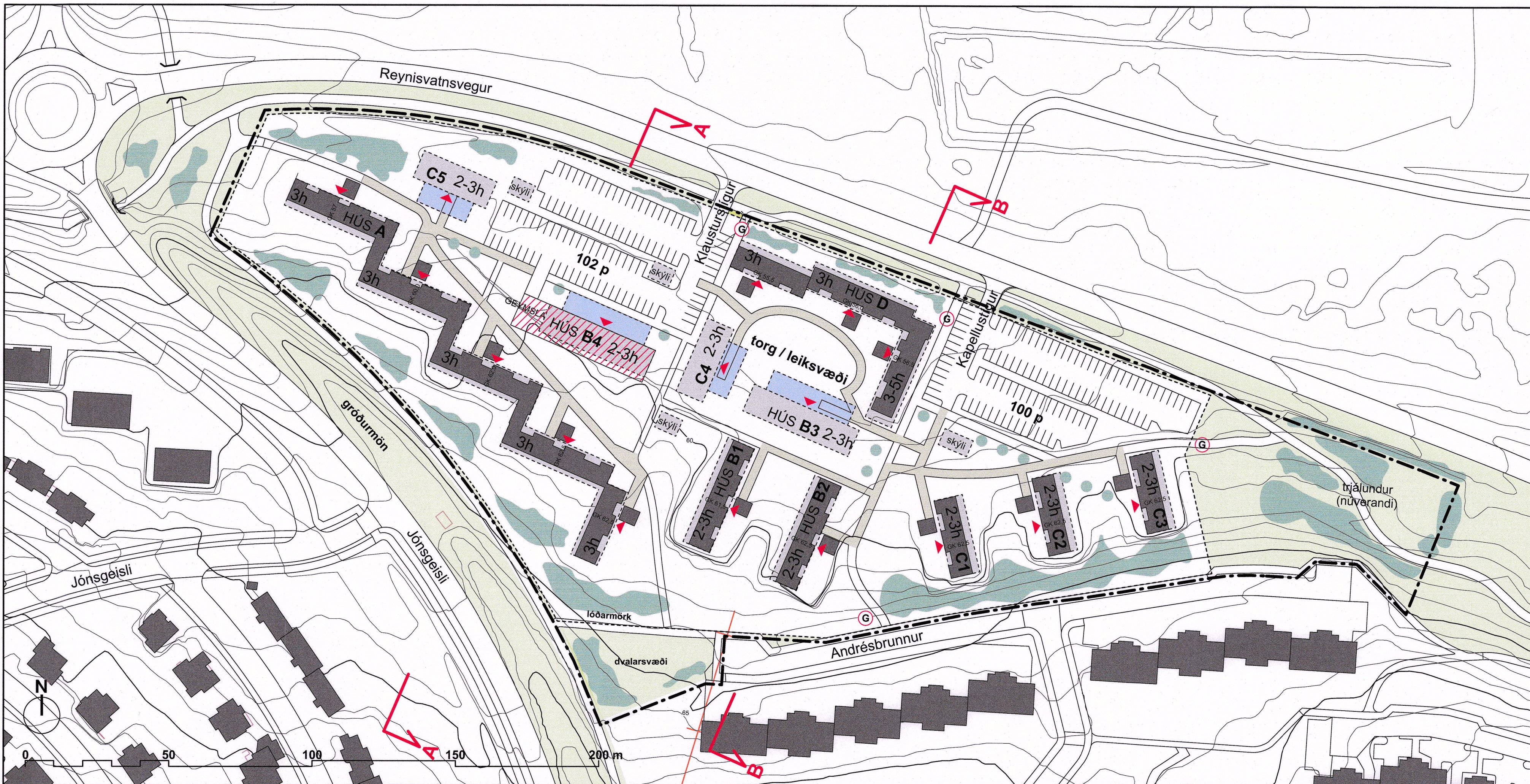
efni: tillaga að deiliskipulagsbreytingu

mkv.: 1:1000 | teikn. rými | dags. 10.01.2019  
verknr. teikn. nr. 17-21 | lögáfa | síðast breytt: 30000  
bls. 1 | skrá:

Að öðru leyti gilda sérskilmálar og almennir skilmálar í upphaflegu deiliskipulagi dags. 18.10.2004 og deiliskipulagsbreyting samþykkt í borgarráði 25. október 2018

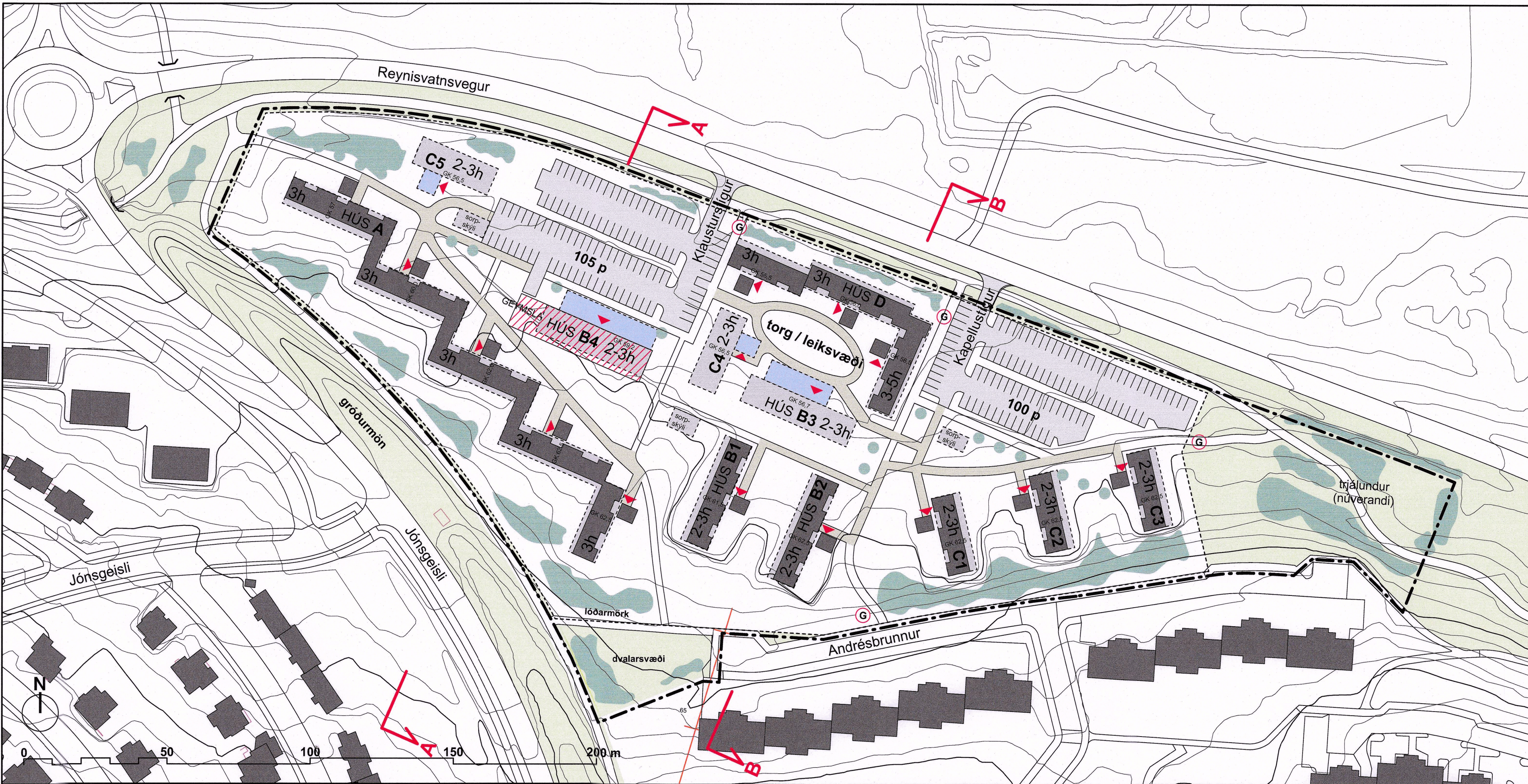
\* Raunstærðir núverandi bygginga.  
\*\* Hámarksstærð sorpskýla eftir breytingu.

Þessi skýring er hluti af teikningu, efna myndirnar eru í lagi. Framfarir eru ábyrgð höfundarinnar.



GILDANDI DEILISKIPULAG, 1:1000

Í gildi er deiliskipulag "NÁMSMANNAGARÐAR VIÐ KLAUSTURSTÍG DEILISKIPULAG" sem samþykkt var í borgarráði 20. janúar 2005, auglýst í B. deild Stjórnartíðinda 17. febrúar 2005. Síðast breytt með samþykkt borgarráðs í 25. október 2018.



TILLAGA AÐ DEILISKIPULAGSBREYTINGU, 1:1000