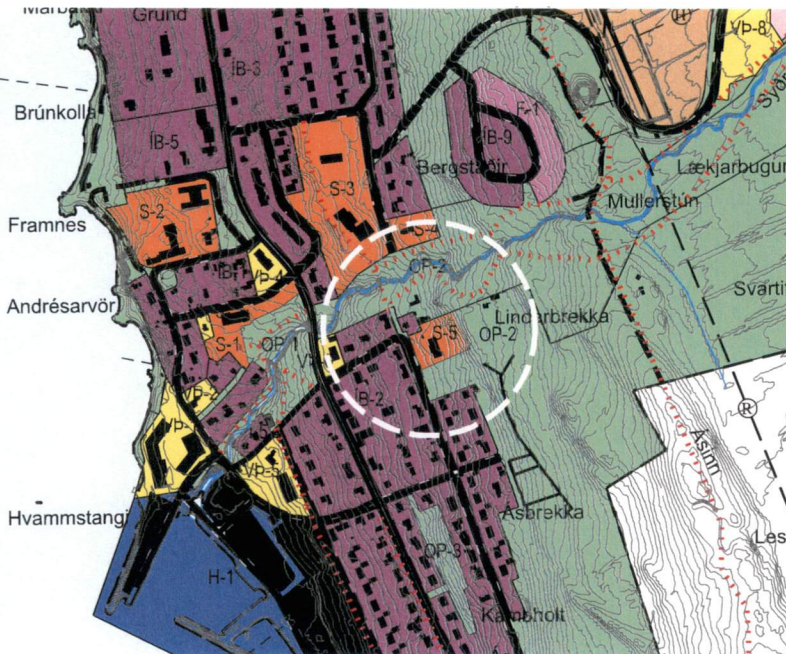


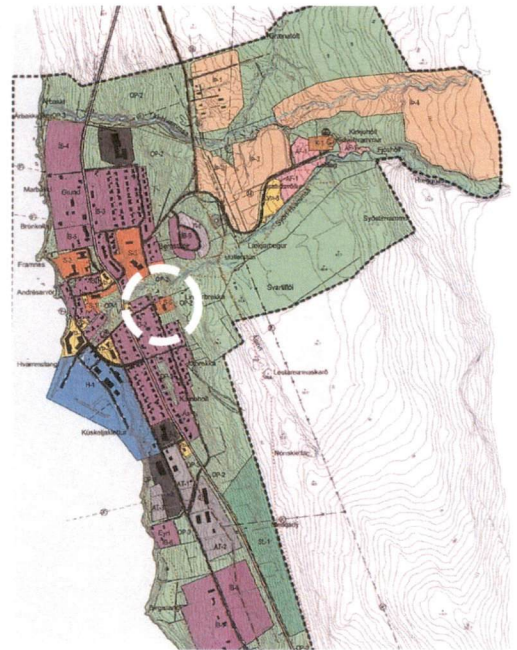


Aðalskipulag Húnaþings vestra 2014-2026

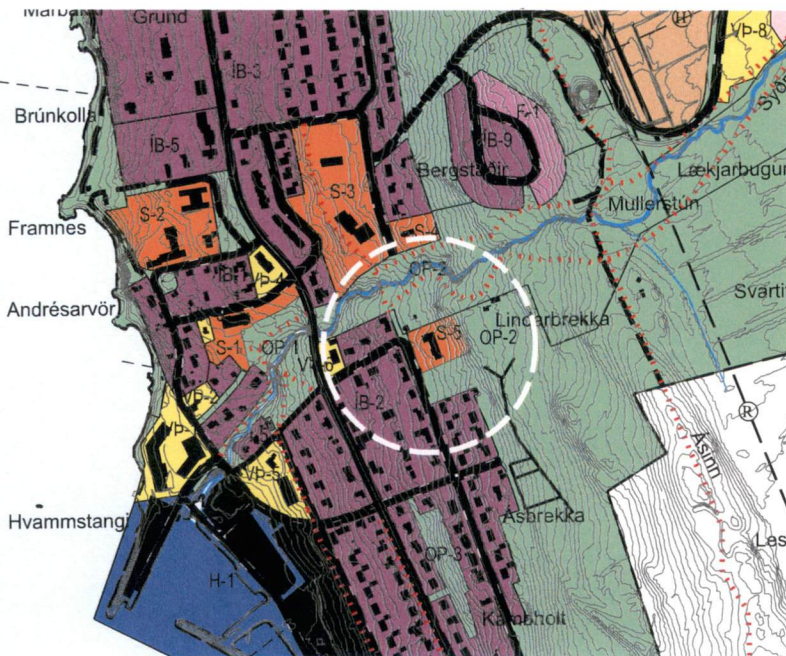
Óveruleg breyting á aðalskipulagi,
landnotkun við Garðaveg 3



Hluti þéttbýlisuppráttar Hvammstanga - gildandi aðalskipulag (20. ágúst 2014), Mkv. 1:10.000











Þéttbýlisuppráttur Hvammstanga (til skýringar)



Hluti þéttbýlisuppráttar Hvammstanga - breyting, Mkv. 1:10.000

SKÝRINGAR

-  Íbúðarbyggð (IB)
-  Samfélagsþjónusta (S)
-  Opn svæði (OP)
-  Verslun og þjónusta (VP)
-  Ár og vötn
-  Stofnvegir
-  Tengivegir
-  Gönguleiðir

GREINARGERÐ

Um er að ræða óverulega breytingu á Aðalskipulagi Húnaþings vestra 2014-2026 skv. 2. mgr. 36. gr. skipulagslaga nr. 123/2010.

Í gildandi aðalskipulagi er landnotkun við Garðaveg 3 íbúðarbyggð og hluti af landnotkunarreit IB-2. Breytingin felur í sér að reiturinn er felldur úr skipulaginu og verður svæðið hluti af nærliggjandi opnu svæði OP-2. Hluti sameinast þó nærliggjandi landnotkunar-reit S-5 sem stækkar úr um 0,41 ha í 0,43 ha. Á breytingarupprætti er húsagrunnur jafnframt uppfærður.

Sveitarstjórn telur nauðsynlegt að breyta skilgreiningu landnotkunarreitsins við Garðaveg 3 þar sem engin búseta er þar og er það ekki markmið sveitarfélagsins að þar verði íbúðarbyggð.

Viðfangsefni aðalskipulagsbreytingarinnar styrkir jafnframt möguleika á nýtingu útivistarsvæðisins við Syðri-Hvamsá og heildarsambandi skólasvæðisins á Hvammstanga. Fyrirhugað er að deiliskipuleggja svæðið og nærumhverfi þess og því er breyting á aðalskipulagi forsenda þess og uppbyggingu skv. deiliskipulagi.


Sveitarstjórn telur því að um óverulega breytingu sé að ræða þar sem breytingin gengur einungis út á að fella út lítinn landnotkunarreit sem er ekki í takt við þá notkun sem er þar í dag og er fyrirhuguð um svæðið. Þá mun stækkun reits S-5 greiða fyrir stækkunarmöguleikum leikskólalóðarinnar sem þar er.

Breytingin er ekki talin hafa áhrif á nærliggjandi byggð og umhverfi.

Aðalskipulagsbreyting þessi sem auglýst hefur verið skv. 2. mgr. 36. gr. skipulagslaga nr. 123/2010 var samþykkt í sveitarstjórn Húnaþings vestra þann 14. mars 2019.


sveitarstjórn

Aðalskipulagsbreyting þessi var staðfest af Skipulagsstofnun þann 17. apríl 2019.


Augýsing um gildistöku breytingarinnar var birt í B-deild Stjórnartíðinda þann 17. apríl 2019.



Aðalskipulag Húnaþings vestra 2014-2026 Óveruleg breyting á aðalskipulagi, landnotkun við Garðaveg 3

Skipulagsuppráttur og greinargerð - líllaga

KVARDI A4 1:10.000

DAGS: 6. mars 2019

TEIKNAD: AB0

VERKNR. AI1901

TEIKNR. 1

Br. 4. apríl 2019