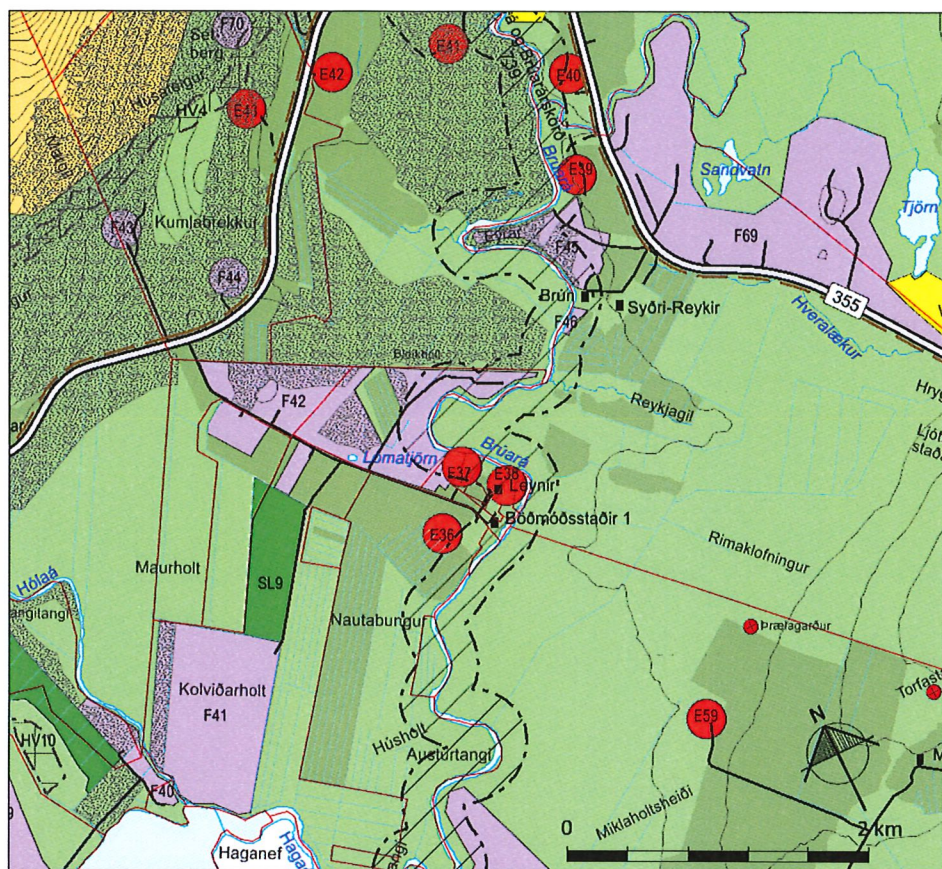


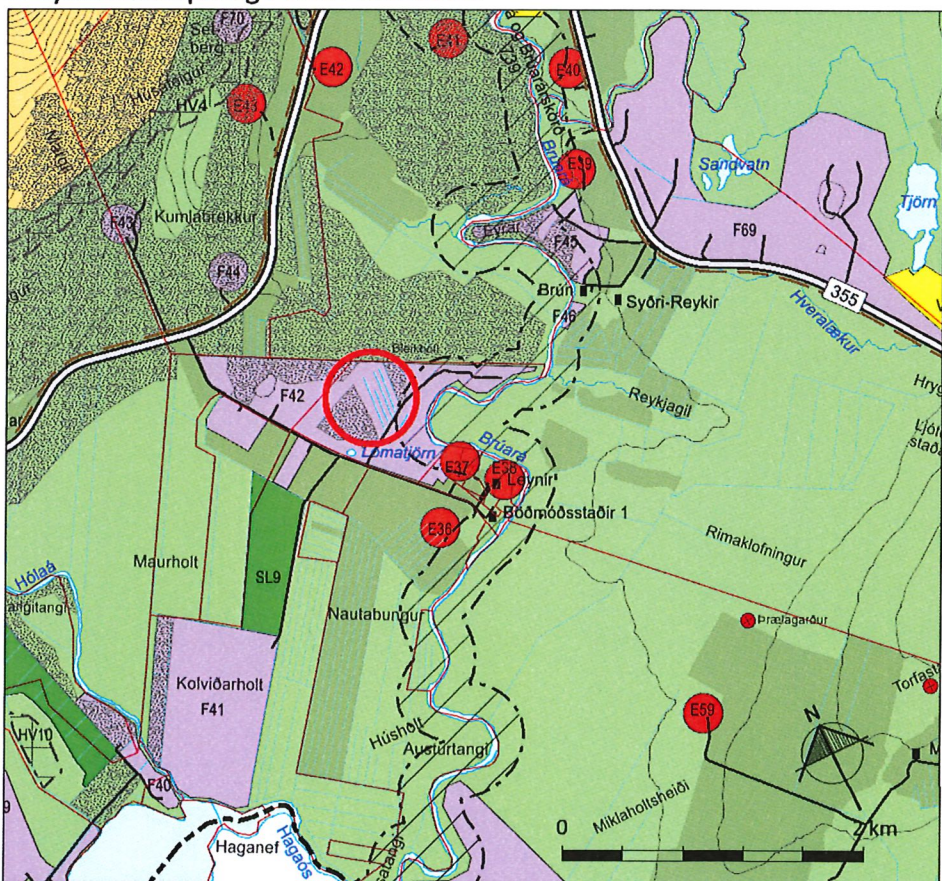


BLÁSKÓGABYGGÐ Aðalskipulag 2015-2027

Breyting í landi Leynis Rimatjarnar



Breytt aðalskipulag í mkv. 1:50.000.



Gildandi aðalskipulag í mkv. 1:50.000.

SKÝRINGAR

ATVINNA OG BYGGÐ

- F Frístundabyggð
- Landbúnaðarsvæði
- SL Skógræktar- og landgræðslusvæði
- Óbyggð svæði
- E Efnistöku- og efnislosunarsvæði

SAMGÖNGUR OG VEITUR

- Stofnvegir
- Tengivegir
- Héraðsvegir/landsvegir
- Reiðleiðir

TAKMARKANIR Á LANDNOTKUN

- Svæði á náttúruminjaskrá
- Hverfisvernd
- Hverfisvernd - birkiskógur/birkikjarr

TÁKN TIL SKÝRINGAR

- Landamerki, óviss og ekki tæmandi
- Ræktað land
- Skipulagsmörk

SKIPULAGSGÖGN

Aðalskipulagsuppráttur í mkv. 1:50.000.
Greinargerð.

KORTAGRUNNAR

IS50v frá Landmælingum Íslands.
Loftmyndir frá Loftmyndum ehf.
Hnitakerfi er í ISN93.

BREYTINGIN

Um 9 ha af frístundasvæðinu F42 er breytt í landbúnaðarland.

SKIPULAGSFERLI


Lýsing var kynnt og auglýst frá: _____ með
athugasemdafresti til: _____

Aðalskipulagstillagan var auglýst frá: 24.7.2019 með
athugasemdafresti til: 4.9.2019

Aðalskipulagsbreyting þessi var samþykkt af sveitarstjórn
Bláskógabyggðar samkvæmt 1. mgr. 36. gr. skipulagslaga
nr. 123/2010 m.s.b. 7.11.2019



Aðalskipulagsbreyting var staðfest af Skipulagsstofnun _____



Aðalskipulagstillagan var staðfest með auglýsingu í B deild
Stjórnartíðinda: _____

BLÁSKÓGABYGGÐ

Breyting í landi Leynis Rimatjarnar



| | |
|--------------------|------------------|
| Verk: 3502-014 | Dags: 11.03.2019 |
| Mkv. 1:50.000 í A3 | Breytt: |
| Unnið: IS | Rýnt: ÁJ |
| Samþykkt: | |