

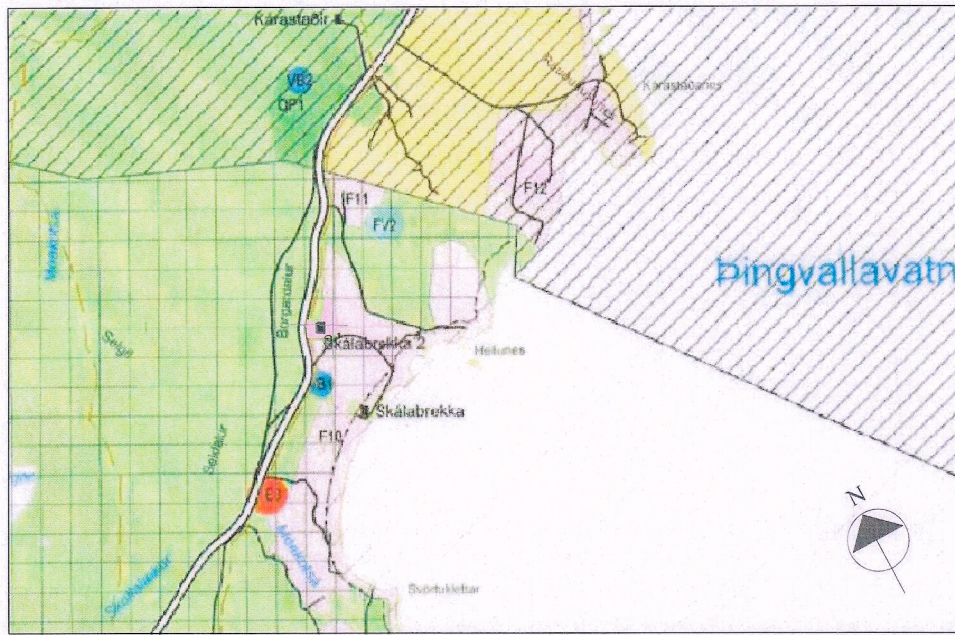


# BLÁSKÓGABYGGÐ Aðalskipulag 2015 - 2027

## Skálabrekka - Eystri - Hellunes og Skálabrekka - Miðhluti - Selgil

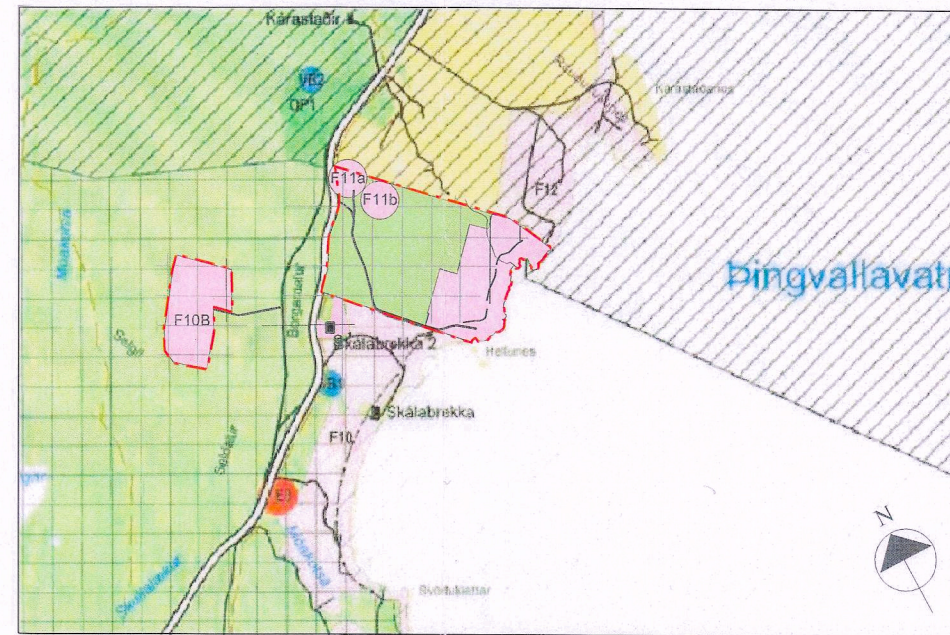
### Breyting á landnotkun

16. 10. 2020 og 1. 2. 2021, endursk: 18. júní 2021



Aðalskipulag Bláskógabyggðar 2015 - 2027

mkv. 1:50.000 (A3)



Breytt skipulag

	Mörk aðalskipulagsbreytingar
<b>SKÝRINGAR</b>	
<b>ATVINNA OG BYGGÐ</b>	
	F Fristundabyggð
	Landbúnaðarsvæði
	Óbyggð svæði
	Efnistöku- og efnislosunarsvæði
	FV Flugbraut/lendingarstaður
<b>SAMGÖNGUR OG VEITUR</b>	
	Stofnvegir
	Tengivegir
	Héraðsvegir/landsvegir
	Reiðleiðir
<b>TAKMARKANIR Á LANDNOTKUN</b>	
	Friðlýst svæði
	Svæði á náttúruminjasrá
	Hverfisvernd
	Vatnsból
<b>TÁKN TIL SKÝRINGAR</b>	
	Landamerki, óviss og ekki tæmandi
	Ræktað land


Skipulagsgögn:  
Aðalskipulagsuppráttur Mkv. 1 : 50.000  
Greinargerð

Aðalskipulagsbreyting þessi, sem kynnt hefur verið samkvæmt 30. gr. skipulagslaga nr. 123/2010 og auglýst samkvæmt 31. gr. sömu laga var samþykkt í sveitarstjórn þann 1.9.2021

*Umhverfis- og tæknisvið Uppsveita*  
*Halldís Þór Tróbjartsdóttir*  
Skipulagsfulltrúi

Aðalskipulagsbreyting þessi var staðfest af Skipulagsstofnun þann 3. des. 2021

*Asli Hólmfríð*  
SKIPULAGSSTOFNUN



Pétur H. Jónsson skipulagsfr. arkitekt f.a.i.  
Laugaveg 13, 101 Reykjavík  
Sími: 562-4140 netfang: ima@simnet.is