

Hluti gildandi deiliskipulags Samþykkt 15. febrúar 2018

Stefna aðalskipulags

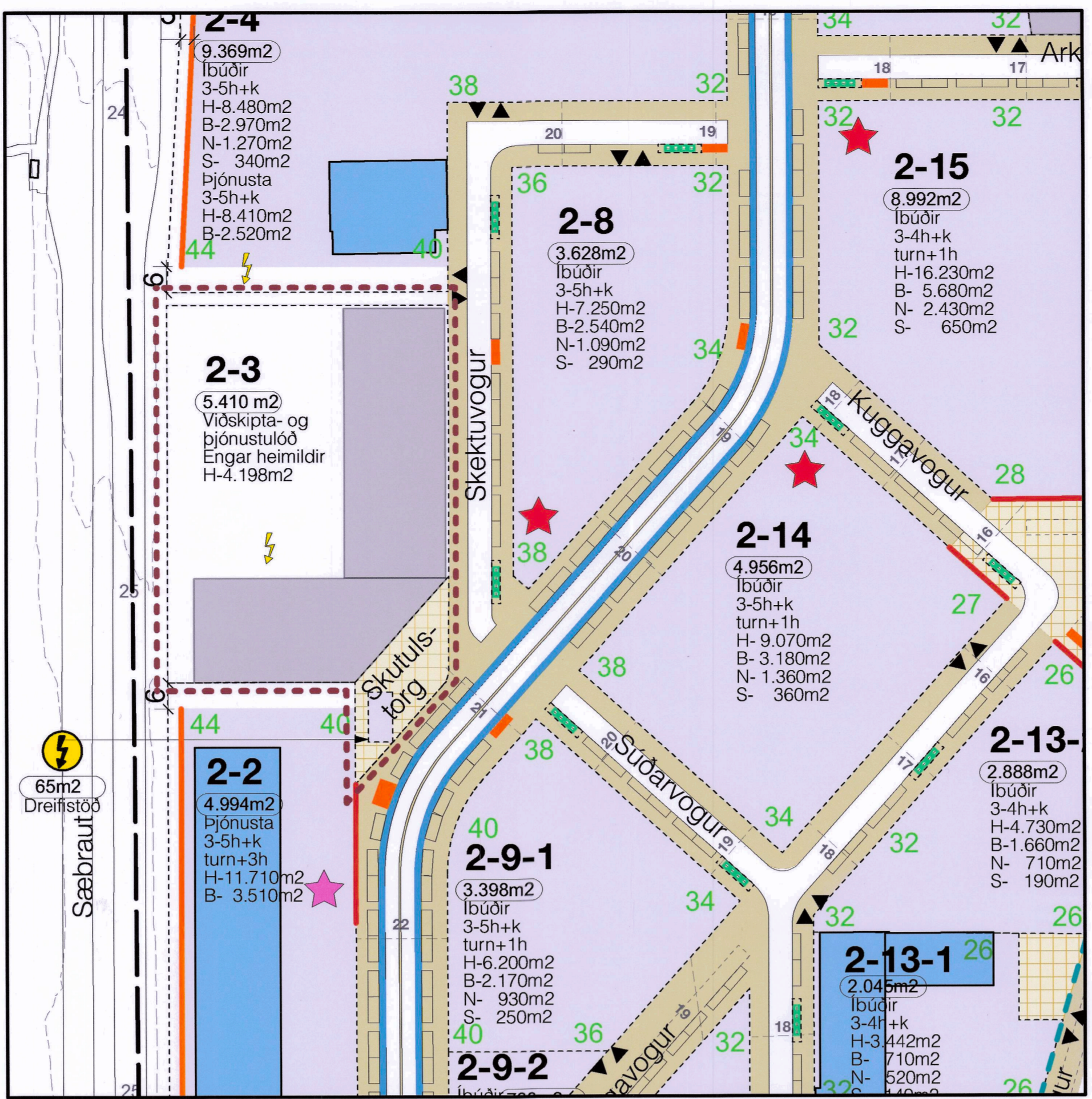
Aðalskipulag Reykjavíkur 2010-2030 skilgreinir landnotkun skipulagssvæðisins sem íbúðarbyggð.

Afmörkun deiliskipulagsbreytingar

(Að öðru leyti gilda áður gerðir skilmálar með síðari breytingum.)

Lóð 2-3 Viðskipta- og þjónustulóð

Lóð 2-3	Hámark	Lágmark	Athugasemdir
Lóð m ²	6025	Skv. lóðarlóð	Viðskipta og þjónustulóð
Heildarbyggingarmagn m ²	4198	Engar heimildir, fyrirliggjandi byggingarmagn	
Kvaðir		Rými/lóð fyrir dreifistöð rafhagns, útfærsla í samstarfi við Veitur	
		Samgengt aðkoma bíla, lóð 2-3 / 2-4	



Tillaga að breytingu deiliskipulags

Hverju er breytt:

Byggingarettur dreifistöðvar á Skutulstorg er stækkaður úr 35m² í 65m², lögum og staðsetningu breytt. Lóðarmörk fyrir rett 2-3 er breytt.

Rök

Deiliskipulagsbreytingin er gerð í samráði við Veitur og Gagnaveituna til að koma til móts við ósk um stærra hús fyrir dreifistöð og gagnaveitu. Upphaflegt deiliskipulag gerði ráð fyrir 5410m² lóð á rett 2-3. Við breytingu B02 á deiliskipulagi var lóðarmörkun breytt fyrir mistök. Lóðarmörk 2-3 færð í sama hof og upphaflegt deiliskipulag.

Afmörkun deiliskipulagsbreytingar

(Að öðru leyti gilda áður gerðir skilmálar með síðari breytingum.)

Nýjir skilmálar

Lóð 2-3 Viðskipta- og þjónustulóð

Lóð 2-3	Hámark	Lágmark	Athugasemdir
Lóð m ²	5410	Skv. lóðarlóð	Viðskipta og þjónustulóð
Heildarbyggingarmagn m ²	4198	Engar heimildir, fyrirliggjandi byggingarmagn	
Kvaðir		Rými/lóð fyrir dreifistöð rafhagns, útfærsla í samstarfi við Veitur	
		Samgengt aðkoma bíla, lóð 2-3 / 2-4	

Viðfangsefni og efnistöð deiliskipulags

Í Aðalskipulagi Reykjavíkur 2010-2030 er stefni að því a.m.k. 90% allra nýrra íbúða byggist innan núverandi þéttbýlismarka. Fyrir þessa uppbyggingu eru skilgreind þróunarsvæði, m.a. við Elliðaárdag og Ártúnshöfða. Skipulagssvæði Vogabyggðar er hluti af þessu þróunarsvæði.

Tilgangur deiliskipulags Vogabyggðar er að framfylgja breyttri landnotkun í Aðalskipulagi Reykjavíkur 2010-2030. Svæði sem þjónað hefur hlutverk sínu sem iðnaðar- og atvinnusvæði er breytt í miðsvæði og íbúðarbyggð til að mæta aukinni þörf fyrir íbúðir og þjónustumiðaðan atvinnurekstur. Vogabyggð er deiliskipulag í fleiri áföngum. Svæði 2 í Vogabyggð er fyrsti deiliskipulagsáfanginn.

Deiliskipulag Vogabyggðar ákveður byggðamynstur, landnotkun og setur skilmála um yfirbragð byggðar, þ.m.t. húsbýggingar, allt umhverfi og innviði. Almenn greinargerð og skilmálar fyrir innviði gera grein fyrir samþöngum, hjóla- og bílastæðum, útfærslu galna, hjóla- og göngustígum og almenningsrými, þ.m.t. leiksvæðum ásamt sorphirðu og veitukerlum. Í Skilmálum húsbýgginga og mannvirkja á lóð er gerð grein fyrir umfangi þ.e. byggingarmagni og hæðum húsa, ásamt öðrum viðmiðum og kvðum.

Gögn deiliskipulags:
Deiliskipulag er unnið í samræmi við Aðalskipulag Reykjavíkur 2010-2030, skipulagslög nr. 123/2010 og skipulagsreglugerð nr. 90/2013.

Almenn greinargerð og skilmálar fyrir innviði.
Þar er gerð grein fyrir samræmi við Aðalskipulag Reykjavíkur 2010-2030, stefnumarkun og markmiðum deiliskipulagsins ásamt skilmálum fyrir innviði hversins, þ.e. útfærsla á almenningsrými, götum, torgum, leiksvæðum og stígum. Skýringarmyndir og leiðbeinandi útfærslur koma fram í almenni greinargerð.

Skilmálar fyrir húsbýggingar og mannvirkja á lóð.
Þar er gerð grein fyrir byggingarmagni, hámarks og lágmarks fjölda íbúða og bílastæða, startsemi og kvðum. Þar er lýst uppbyggingu og efnisvali. Skýringarmyndir og leiðbeinandi útfærslur koma fram í skilmálum.

Deiliskipulagsuppdráttur skv. afmörkun skipulags- og matslýsingar.

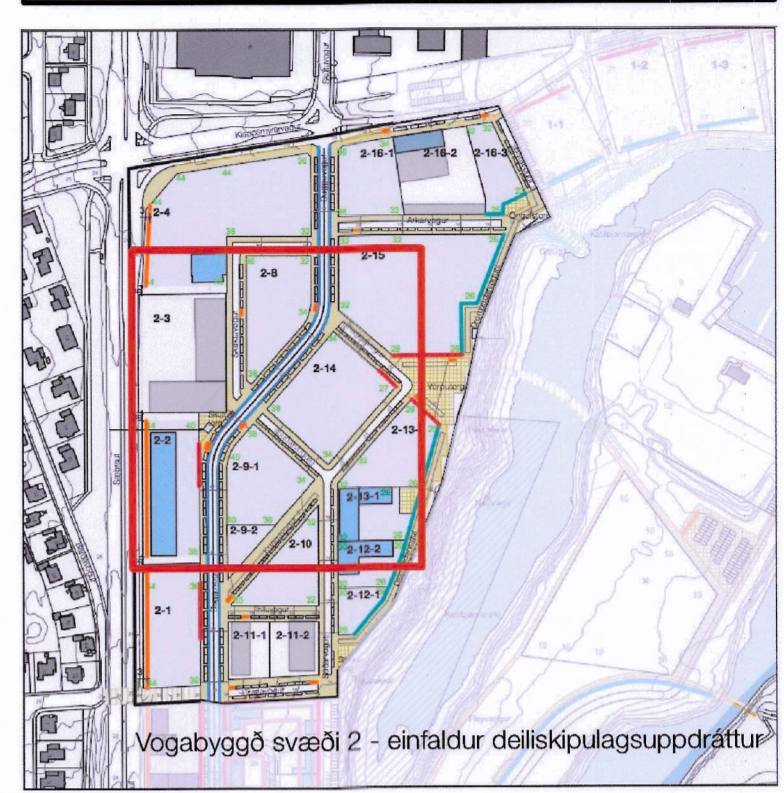
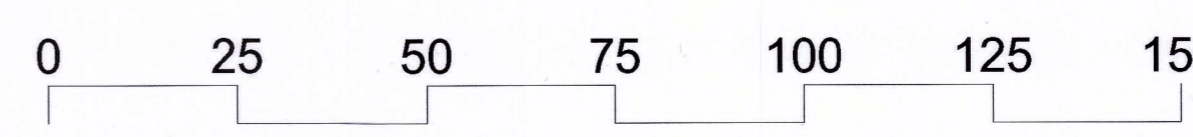
Skýringargögn sýna snelðingar í gegnum skipulagssvæði, skuggavarp, þrívíddarmyndir og leiðbeinandi útfærslur.

Fylgiskjöl með deiliskipulagi:
Vogabyggð – Svæði 1-3 – Bygðakönnun – Fornleifaskrá og húsakönnun – Reykjavík 2016 – Borgarsögusafn Reykjavíkur – Skýrsla 171

Breyting á aðalskipulagi Vogabyggðar – Umhverfiskýrsla – Svæði 1, 2 og 3 – Júní 2016 – VSÓ Ráðgjöf

Skýringar:

- Afmörkun deiliskipulagsbreytingar
- Skipulagsmörk
- Lóðarmörk
- 2-5** Deiliskipulagsnúmer lóðar
- Byggingarreitur
- Fyrirliggjandi hús með þróunarmöguleika
- Fyrirliggjandi hús án heimilda
- Stærð lóðar í fermetrum (ný lóð)
- Hámarksbyggingarmagn
- Almenningsrými
- Göngu-hjólatenging (utan skipulagssvæðis, skv. AR2010-2030)
- Gangstétt
- Akbraut
- Hjólarein
- Akrein í samrými
- Bilastæði í götu, leiðbeinandi
- Hjólástæði við götu, leiðbeinandi
- Lóð djúpgáma, leiðbeinandi fjöldi og staðsetning
- Byggingarlína að stofnbraut lágmark 4 hæðir
- Byggingarlína, bundin
- Byggingarlína að strandsvæði
- Þakkóti
- Kennileiti, turn 1 hæð, leiðbeinandi
- Kennileiti, turn 3 hæðir, leiðbeinandi
- Inn- og útakstur á lóð, frávik heimil með fyrirvara
- Dreifistöð
- Kvöð um rými/lóð fyrir dreifistöð
- Hæðarlínur á deiliskipulagssvæði
- Friðlýstar náttúruminjar (Háubakkar)



Útg. Skýring 27082021 Dags. Teikn. Yfirf. BR - Skutulstorg / 2-3 HOA SM

Deiliskipulagsbreyting þessi sem fengið hefur meðhöndlun í samræmi við ákvæði 2.mgr. 43.gr. skipulagslaga nr. 123/2010 var samþykkt í **Skýringar- og samþöngumarkaði Búðabíla** 2021.

Til samræmis við heimild 3. mgr. 44 gr. l.f. var breytingin ekki gerndarkynnt þar sem hún varðaði ekki hagsmuni annarra en Reykjavíkurborgar og/öðra umsækjanda.

Auglýsing um gildistöku breytingarinnar var auglýst í B-deild Stjórnartíðinda **24. nóvember 2021**.



Vogabyggð 2
Deiliskipulagsuppdráttur
Breyting - lóð 2-3 og Skutulstorg
Kortagrunnur: **LUKR - 3 12 2014**
Mælikvarði: **1:1000-A1 1:2000-A3**
Áfangi: **Deiliskipulag**
Dagsetning: **27 08 2021**
Teikningarnúmer: **4180 S0420**
Útgáfa: **0**

Reykjavíkurborg

Skipulagshöfundar:

jvantspijker
Urbanism Architecture Research by

felixx REALIZING HAPPY ENVIRONMENTS

Teiknistofan TRÖÐ
Laugavegi 26 • 101 Reykjavík • Sí: 512 4200 • www.tst.is • info@tst.is