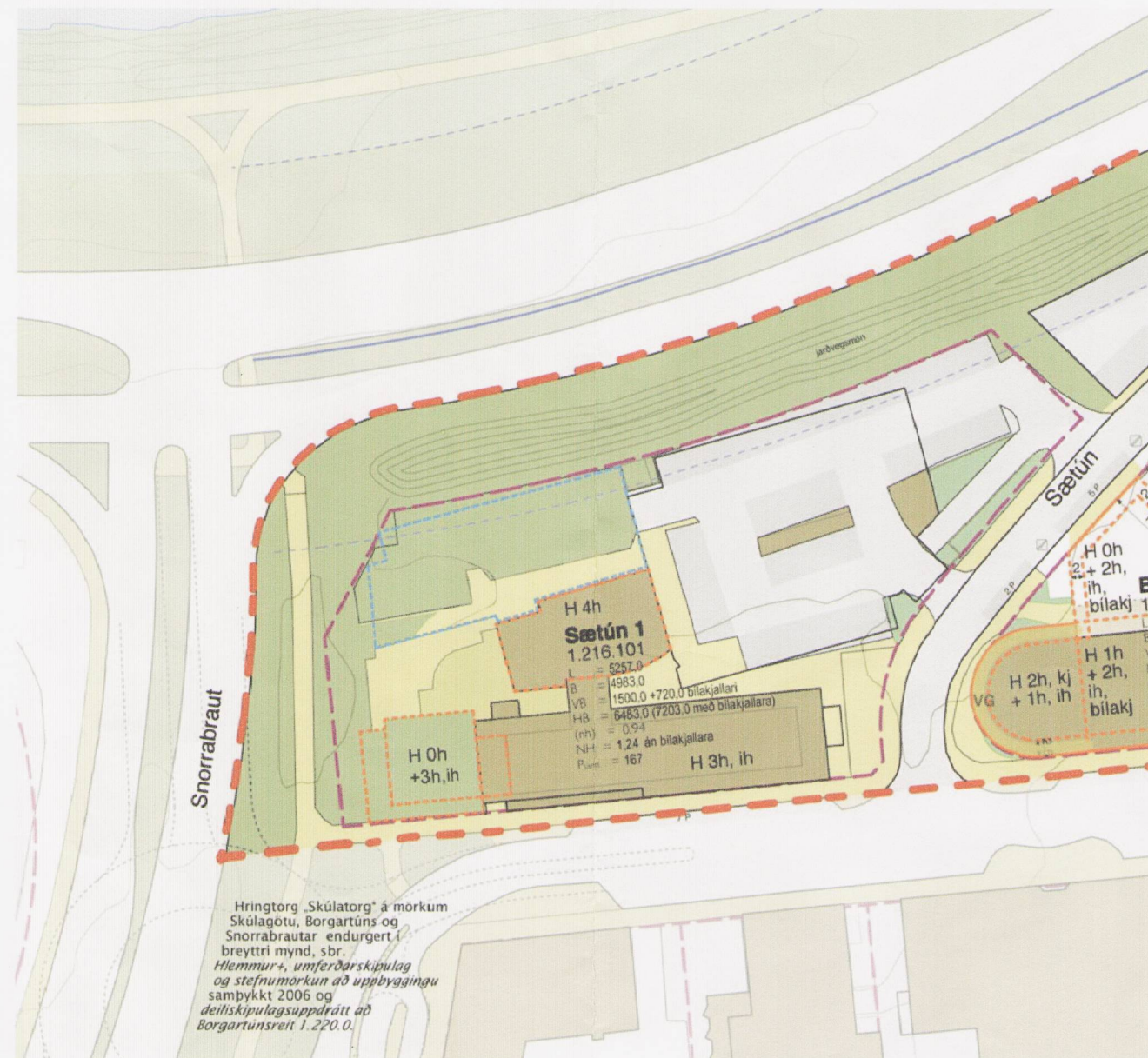

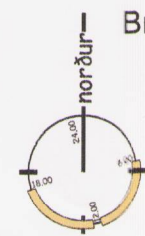


Hluti gildandi deiliskipulags samþykkt í borgarráði 7. apríl 2011 mkv:1:1000



Breyting á deiliskipulagi mkv:1:1000



Hluti gildandi deiliskipulags samþykkt í borgarráði 7. apríl 2011 mkv:1:1000



Breyting á deiliskipulagi mkv:1:1000



Skýringarmynd.



Staðsetning svæðis í borgarlandi.



Landnotkun skv. aðalskipulagi.

**Sætún 1  
Breyting á deiliskipulagi.**

Tillagan gerir ráð fyrir að sá hluti byggingarinnar sem liggur samsíða Borgartúni verði framlengdur til vesturs sem nemur að skálinu í núverandi byggingarreit, eða um 18,0 m og breidd hússins. Inndregin þakhæð verður lengd á samsvarandi hátt.

Einnig verði byggt ofan á núverandi norðurhús og sá hluti tengdur við núverandi stíghús.

Bílakjallari verði lengdur til vesturs og bílastæðum neðanjarðar fjölgað um 29. Við það falla út tvö bílastæði í núverandi kjallara þannig að heildar aukning bílastæða í kjallara verður 27 stæði. Á móti þeim verður bílastæðum ofanjarðar á lóð fækkað um 27 þannig að heildarbílastæðafjöldi á lóðinni helst óbreyttur.

**Helstu stærðir.**

Húsið er í dag 4.983 m<sup>2</sup> og 16.848 m<sup>3</sup>

Lóðin er 5.257 m<sup>2</sup> og núverandi nýtingarhlutfall er 0,94

**Tillagan gerir ráð fyrir eftirfarandi stækkun:**

- Bílakjallari : 720 m<sup>2</sup>
- Kjallari : 209 m<sup>2</sup>
- 1. hæð : 242 m<sup>2</sup>
- 2. hæð : 247 m<sup>2</sup>
- 3. hæð : 250 m<sup>2</sup>
- 4. hæð : 552 m<sup>2</sup>

**Samtals : 1.500 m<sup>2</sup> án bílajakjallara**

Heildarstærð hússins eftir stækkun er því 1.500 + 4.983 m<sup>2</sup> = 6.483 m<sup>2</sup>.

Nýtingarhlutfall eftir stækkun verður því 6.483 / 5.257 = 1.24 en bílajakjallari telst ekki til nýtingarhlutfalls.

**Bílastæðafjöldi.**

Bílastæðafjöldi á lóðinni er 140 stæði í dag, og hlutfall 1 stæði á 35,59 m<sup>2</sup>.

Eftir stækkun verður bílastæðafjöldinn 140 bílastæði og hlutfall bílastæða verður því : 1 stæði á 46,3 m<sup>2</sup>

**Skýringar**

- - - mörk deiliskipulagssvæðis
- núverandi hús
- hús sem gert er ráð fyrir að viki
- göngustígar / gangstétt
- götur og bílastæði
- græn svæði
- umferðareyjar og helgunarsvæði gatna
- - - lóðarmörk
- - - allföð lóðarmörk
- VG verndun götummyndar
- bundinn byggingarreitur
- byggingarreitur
- miðlína og helgunarsvæði stofnbrautar
- strandlína
- hæðarlínur 1m
- kvæð um gönguleið
- kvæð um akstursleið
- kvæð um jarðstreng og gróft
- ◆ inn- og/eda útkeyrsla á lóð
- hámarksstærð húsa og hæðaskipting í sniði
- hús eða húshlutar sem reiknað er með að viki
- byggingarreitir tilgæmslu neðanjarðar

Deiliskipulagsbreyting þessi sem fengið hefur meðferð í samræmi við ákvæði 1. mgr. 43. gr. skipulagslaga nr. 123/2010 var samþykkt í BORGARRÁÐI þann 13. sept. 2012 og á embætti deiliskipulagsstjóra þann 9. nóv. 2012.

Tillagan var auglýst frá 19. sept. 2012 með athugasemdafresti til 31. okt. 2012.

Auglýsing um gildistöku breytingarinnar var birt í B-deild Stjórnartíðinda þann \_\_\_\_\_ 2012.

Þessi skýringarmynd hefur verið tilögð og er hún því algjalds eiginleg.

*Þótt Þrúvandsáttar*

SKILMÁLAR	fyrir skipulagsbreytingu				eftir skipulagsbreytingu				breytingar samkvæmt deiliskipulagstillögu				kvæðir
Sætún 1 1.216.101 byggjandi 2000	5.260,9	4.945,2	0,94	4	140	5.260,9	2.100	7.045,2	1,34	4	140	Leyft er að byggja samtals 2000 m <sup>2</sup> á fjórum hæðum innan afmarkaðs byggingarreits, sem tekur með af upprunalega byggingarreitnum frá 1997. Gróðri skal viðhaldið á lóð.	Kvæð um akstur, gönguleið og gróður sbr. uppdrafft

Gildandi skilmálar fyrir lóðina Sætún 1, samþykkt í borgarráði 7. apríl 2011.

SKILMÁLAR	fyrir skipulagsbreytingu				eftir skipulagsbreytingu				breytingar samkvæmt deiliskipulagstillögu				kvæðir
Sætún 1 1.216.101 byggjandi 2000	5.257,0	4.983,0	0,94	4	140	5.257,0	1.500,0	6.483,0	1,24	4	167	Leyft er að byggja samtals 1500 m <sup>2</sup> á fjórum hæðum innan afmarkaðs byggingarreits, sem tekur með af upprunalega byggingarreitnum frá 1997. Auk þess er leyflegt að stækka bílajakjallara um 720 m <sup>2</sup> . Stækkun á bílajakjallara telst ekki til nýtingarhlutfalls á lóð. Gróðri skal viðhaldið á lóð.	Kvæð um akstur, gönguleið og gróður sbr. uppdrafft

Breyting á skilmálum fyrir lóðina Sætún 1.

Útg. Dags. Skýring Br.af.

Sætún 1  
Breyting á deiliskipulagi

Telknað af: iva  
Yfirfarla af:

Dagsetning: 24.8.2012  
Mælikvarði: 1:1000

Helldór Guðmundsdóttir 140548-2439  
Freyr Frostason 170470-4889  
Óddur Kr. Finnbjarnarson 280259-3229  
Ragnar Auðunn Birgisson 230160-4499  
Samúel Guðmundsson 011063-4039



Faxafen 9 108, Reykjavík kt. 440703 - 2590  
Sími: 545 1600 thg@thg.is www.thg.is

0401  
Verknúmer Númer Útgáfa