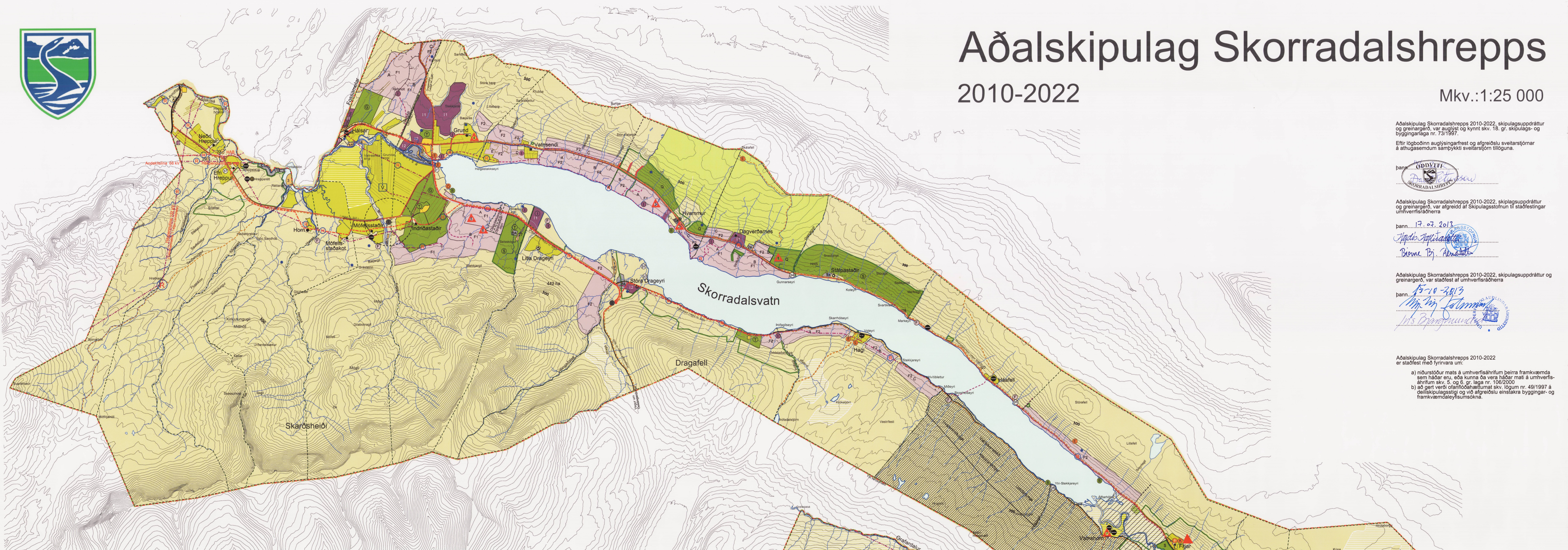




Aðalskipulag Skorradalshrepps

2010-2022

Mkv.: 1:25 000



Aðalskipulag Skorradalshrepps 2010-2022, skipulagsuppráttur og greinargerð, var auglýst og kynnt skv. 18. gr. skipulags- og byggingalaga nr. 73/1997.

Eftir lögboðinn auglýsingarfest og afgreiðslu sveitarstjórna á atvígum samþykki sveitarstjórnarinnar.

Þann 17.07.2012
Aðalskipulag Skorradalshrepps

Aðalskipulag Skorradalshrepps 2010-2022, skipulagsuppráttur og greinargerð, var afgreidd af Skipulagsstjórn til staðfestingar umhverfisráðherra.

Þann 17.07.2012
Aðalskipulag Skorradalshrepps

Aðalskipulag Skorradalshrepps 2010-2022, skipulagsuppráttur og greinargerð, var staðfest af umhverfisráðherra.

Þann 17.10.2013
Aðalskipulag Skorradalshrepps

Aðalskipulag Skorradalshrepps 2010-2022 er staðfest með lýrnuva um:

- a) niðurstöður mats á umhverfisáhrifum þeirra framkvæmda sem háðar eru, eða kunna að vera háðar mati á umhverfisáhrifum skv. 5. og 6. gr. laga nr. 106/2000
- b) að gert verði ofanmáttalættum skv. lögum nr. 49/1997 á skipulagsálagi og við afgreiðslu einstakra bygginga- og framkvæmdaleyfisáskóna.

Skýringar:

LANDNOTKUN:

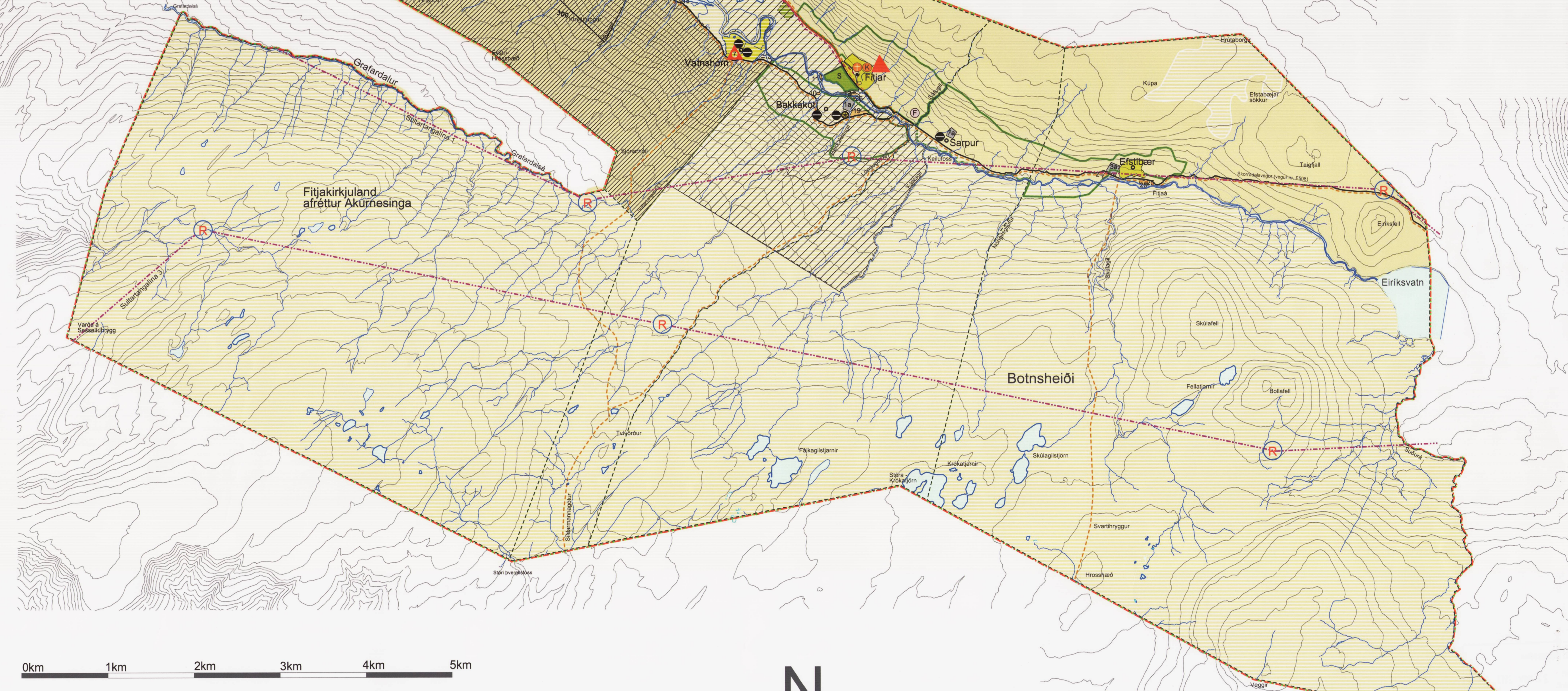
- LANDBÚNADARSVÆÐI
- SKÓGRÆKT
- ÖBYGGD SVÆÐI
- OPIN SKÓGARSVÆÐI TIL SÉRSTAKRA NOTA
- OPIN SVÆÐI TIL SÉRSTAKRA NOTA
- TJALDSVÆÐI
- GOLDFVELLIR
- SKOGR
- BÁTALEGI
- IBÚDARSVÆÐI
- STOK IBÚÐARHÚSALÖD
- SVÆÐI FYRIR FRISTUNDABYGGD
- STAKT FRISTUNDAHÚS
- VERSLUNAR- OG ÞJÓNUSTUSVÆÐI
- SUNDLAUG
- SVÆÐI FYRIR ÞJÓNUSTUstofnanir
- KIRKJA
- KIRKJUGARÐUR
- ENDURVARPSSTÖÐ
- ÖRYGGISHÚSNÆÐI
- ATHAFNASVÆÐI
- IBNADARSVÆÐI
- STOK IBNADARLÖD
- EFNISTOKUSVÆÐI
- VÖTN, ÁR

SAMGÖNGUR:

- STOFNVEGUR
- TENGVEGIR
- LENDINGARSTADUR ÞYRLU
- VERNDARSVÆÐI:
- SVÆÐI Á NATTÜRUMINJASKRÁ 1996
- FRILAND / NATTÜRVERNDARSVÆÐI
- HVERFISVERND
- HVERFISVERND (Á LANDBÚNADARSVÆÐUM)
- HVERFISVERND MANNVIRKI / MINJAR
- TILLAGA AD ÞJÓDMINJAVERNND
- ÞJÓDMINJAVERNND
- MENGNUNARSVÆÐI V. IBNADARLÖÐAR (500 m radius)
- LAGNIR / BORHOLUR:
- BORHOLA HEITT VATN
- NÜVERANDI HEITAVATNSLOGN
- VATNSVEITA / BORHOLA KALT VATN
- HÁSPENNULÍNA - VATNSHAMRALLÍNA 1 (132kV)
- RAFLÍNA 19kV og ANDAKÍLLSÍNA 66kV
- RAFVEITA / RAFSTRENGUR Í JÖRD

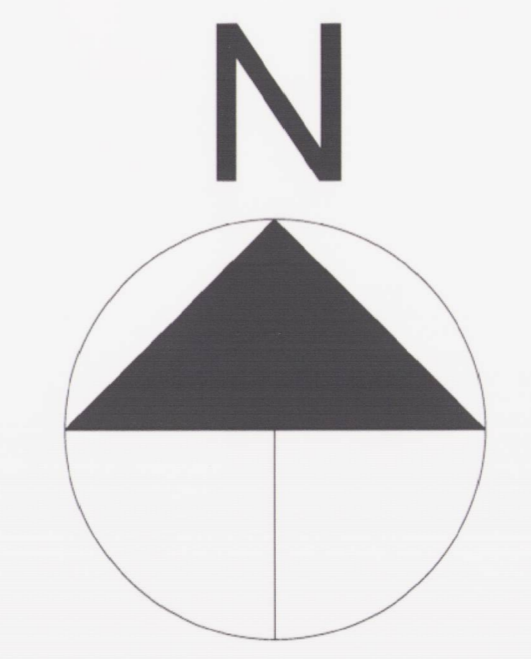
ADRAR MERKINGAR Á KORTI (ekki staðfestar af ráðherra)

- IBÚDARHÚS (BÆJARSTVÆÐI) Á JÖRD
- JÖRD, EKKI Í ABÚD
- RÆKTAD LAND stærra en 1 ha.
- SKURDIR / SKV. KORTAGRUNNI
- VATNSBÓL / KALT VATN
- RÉTT
- MÖRK SKIPULAGSSVÆÐIS /
- MÖRK JARÐA / LÖÐA (ónákvæm)
- ADRIR VEGIR / FLÓTTALEIDIR
- GÖNGU- OG REIDLEIDIR meðfram vegi



0km 1km 2km 3km 4km 5km

Aðalskipulag Dagverðarness staðfest 16. nóvember 1994 fellur niður við gildistöku Aðalskipulags Skorradalshrepps 2010-2022.



Aðalskipulagsuppráttur 2010-2022

Teiknað: ABJ / OGV / RR	Dags: 20.04.2012	Breytt:	Verknr.: 20-0200
-------------------------	------------------	---------	------------------

Samþykkt: GJ	Mkv.: 1:25 000	Heiti á skrá: 0200-OGV-Skorradalur	Nr.: 01
--------------	----------------	------------------------------------	---------

TGJ Teiknistofa Guðrúnar Jónsdóttur ark.íaf. Tjarnargötu 4 101 Rvk. sími: 562 7750 / netfang: tgj@tgj.is

ATH. Mörk sveitarfélaga og jarða ónákvæm og hafa enga lögformlega þýðingu.