

**Kirkjusandur 2**  
Núverandi staðfest deiliskipulag  
samþykkt í borgarráði 9.10.1990

Samstarfsverkefni Borgarskipulag - Reykjavíkurhöfn:

KIRKJUSANDUR DEILISKIPULAG  
GREINARGERÐ.

Afmörkun deiliskipulags:  
Skipulagsreitur afmarkast af Kringslúðrarbraut og Sættúni að vestan og norðan, af byggð við Laugarnesveg að austan og af Borgartúni að sunnan.

- Almennt um skipulagið:  
Aukin uppbygging og starfssemi á lóðunum milli Sættúns og Laugarnesvegjar hafa í för með sér umferðarvanda, sem leitast er við að leysa, þannig að bæði lóðar hverfissins og hlutaðeigandi fyrirtæki megi vel við una.
- Gatnamótum við Sættún/Kleppsvæg er fækkað
  - "Vinstri beygjur" eru ekki leyfðar við gatnamót Sættúns og Laugalækjar
  - Götuvitar eru settir upp við gatnamót Sættúns og Laugarnesvegjar
  - Aðkoma að lóð S.S. er færð inn á norðurhluta Laugarnesvegjar. "Hægri beygja" af Sættúni er þó leyfð sem innkeyrsla á lóðina.
  - Laugarnesvegur norðan Laugalækjar er færður til vesturs í átt að lóðarlóðum og lóðarmörk þeirra að austan aðlöguð nýrri götulegu. Gróðurbelti skilur að umferðina og íbúðarbyggðina. Húsgata við íbúðarbyggingar mun nýttast áfram sem aðkoma að húsunum og sem bílastæði.
  - Skipulagið gerir ráð fyrir að gönguleið meðfram sjó við Skúlagötu haldi áfram meðfram Sættúni og tengist útivistarsvæðinu í Laugarnesi. Göngutengsl yfir Sættún verða leyst með götuvatnum við gatnamót Sættúns og Laugarnesvegjar.

Leitast er við að taka tillit til núverandi byggðar og koma í veg fyrir skuggamyndun með því að takmarka hæð nýbygginga næst núverandi byggð og lágmarksfarlægð nýbygginga frá lóðarmörkum. Einnig er komið fyrir trjábeltum á austurmörkum lóða. Þetta á sérstaklega við um lóðirnar Laugalæk 2a og Borgartún 35. Þá er reynt að stuðla að sem hellegasti ásynnd byggðar, er snýr að sjónum, með því að samræma hæðir húsa meðfram Sættúni.

SKILMÁLAR

Lódir Kirkjusandi:	lóðarstærð	nýtingarhlutfall núv. hæsta leyfl.	mesta leifli. bygga magn	
Laugarnesv. 91	22.989	0.46	0.79	18.236
Laugarnesv. 89	18.500	0.30	0.75	13.875
Laugalækur 2a	23.241	0.35	0.75	17.431
Borgartún 35	33.500	0.75	25.125	

Ekki er gert ráð fyrir breytingum á samþykkt skipulagsnefndar Reykjavíkur frá 11.04.1983 um uppbyggingu á lóðinni við Laugarnesveg 91.

Við endanlega uppbyggingu lóðanna við Laugarnesveg 89, Laugalæk 2a og Borgartún 35 skal taka mið af eftirfarandi:

- Hámarksnýtingarhlutfall einstakra lóða er 0.75
- Afmarkaðir reitir með hæðartakmörkunum innan byggingareits eru sýndir á skipulagsupprætti nr. 101-3.4 dags. 20.06.1990

Hámarkshæðir bygginga innan afmarkaðra reita mega vera sem hér segir:

- Innan reits A (2 hæðir) .....hámarkshæð útvegja: 7.3 m  
 Innan reits B (4 hæðir) .....hámarkshæð útvegja: 14.3 m  
 Innan reits C (allt að 10 hæðir)  
 5hæðir.....hámarkshæð útvegja: 17.6 m  
 10hæðir.....hámarkshæð útvegja: 34.1 m

Innan reits D (2-3 hæðir).....hámarkshæð útvegja er sú sama og hæð núverandi bygginga innan reitsins.

Með hámarkshæð útvegja er átt við hæð frá gólf jarðhæðar.

Í öllum reitum má mænir þaks vera allt að 2,0 m hærrí en hámarkshæð útvegja.

- Notkun bygginga: Skrifstofu- og lóðarhúsnæði
- Bifreiðastæði: Fjöldi bifreiðastæða á lóð skal vera eitt stæði fyrir hverja 35m<sup>2</sup> gólfplatá í skrifstofu- og þjónustuhúsnæði og eitt stæði fyrir hverja 50m<sup>2</sup> í lóðarhúsnæði

- Girðingar: Tillögur að girðingum lóða skal leggja fyrir Borgarskipulag og síðan til endanlegrar samþykktar fyrirbyggingarnefnd Reykjavíkur

- Trjábelti: Lóðarhöfum Laugalækjar 2a og Borgartúns 35 er skylt að gera og halda við 5 metra breiðu trjábelti á lóðum sínum meðfram austurlóðarmörkum, eins og skipulagsupprættur nr. 101-3.4 dags. 20.06.1990 sýnr.

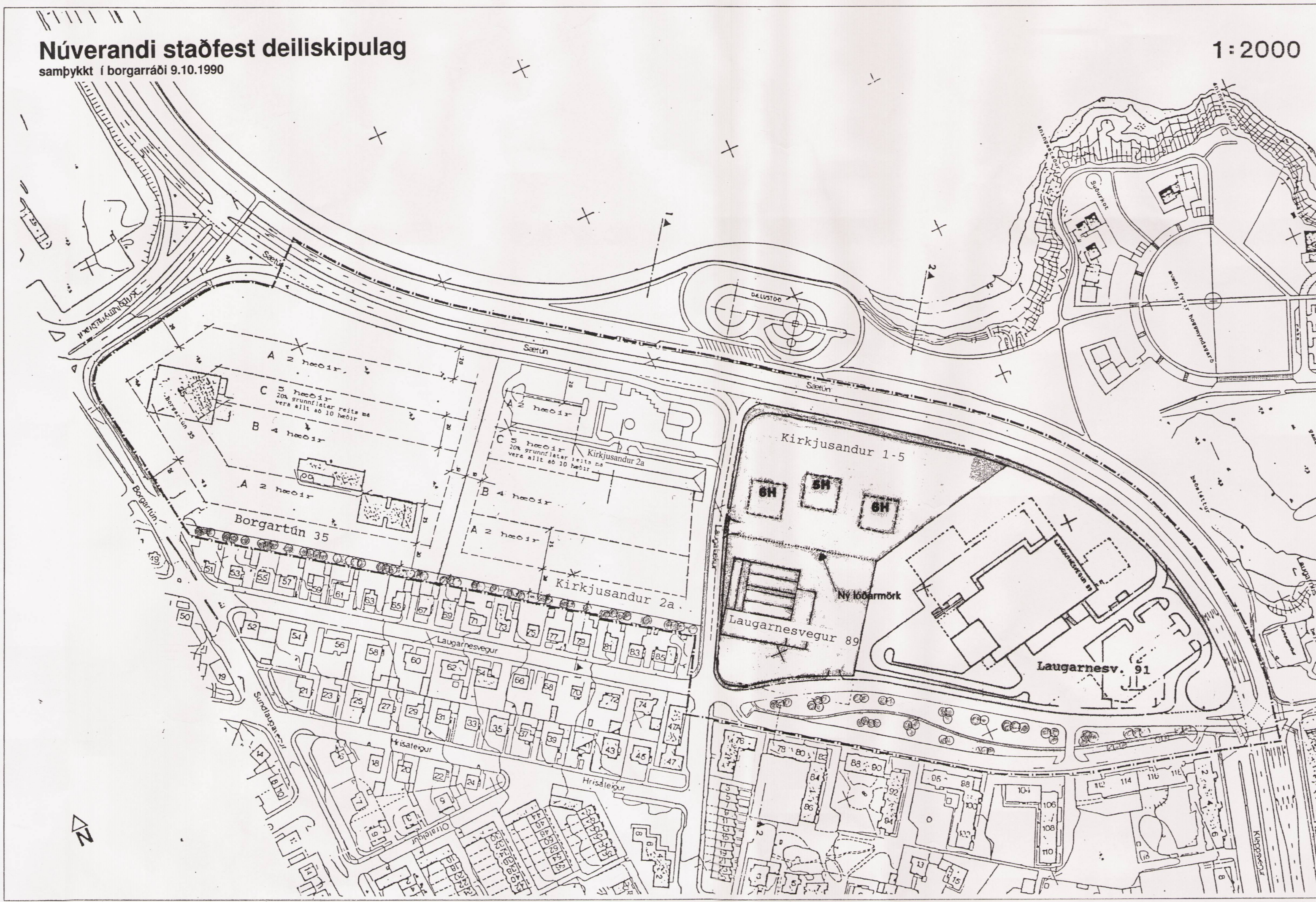
Reykjavík, 20.06.1990

Unnið af:

Arkitektar FAI  
Gunnar Friðbjörnsson  
Reynir Adamsson,  
Laugarvegi 18a,  
sími 24911

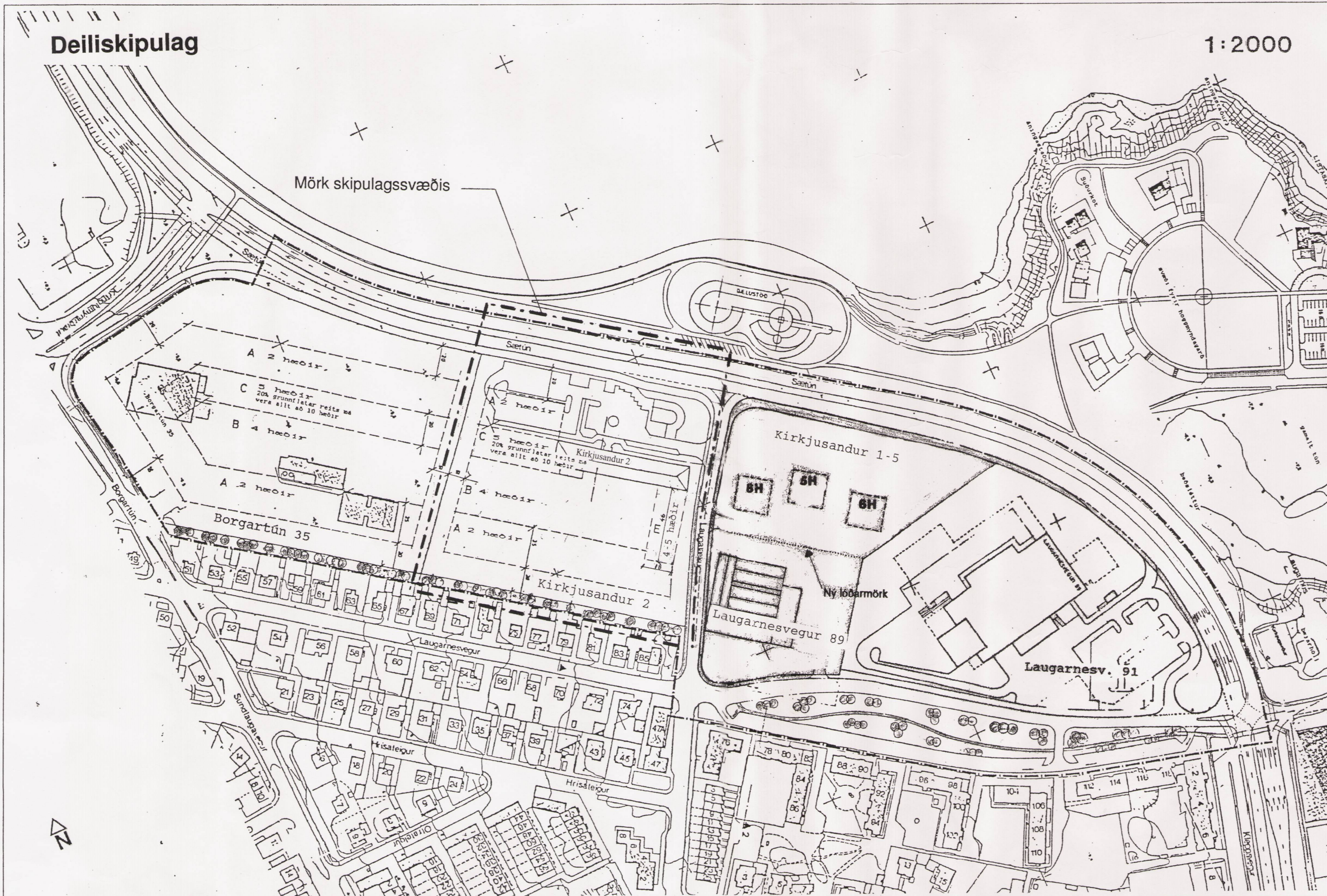
**Núverandi staðfest deiliskipulag**  
samþykkt í borgarráði 9.10.1990

1:2000



**Deiliskipulag**

1:2000



**Breyting á deiliskipulagi**

Breytingin á við lóð Kirkjusands 2 Skilgreindur nýr byggingareitur E sem er 4-5 hæðir með innfregna 5. hæð. bygging verður ekki hærrí en sem nemur hæðarkótanum 22.92

**Skýringar**

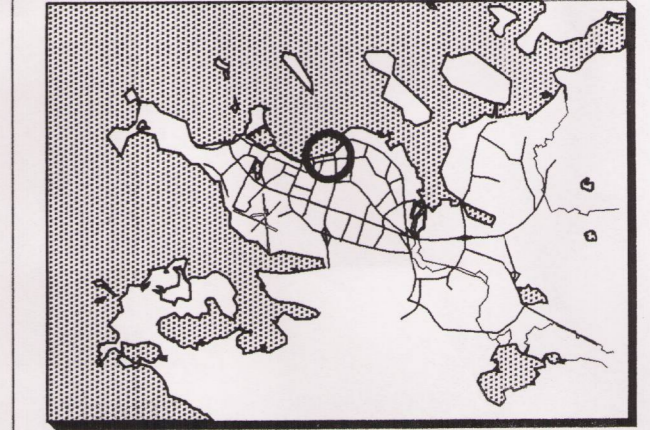
**Mörk skipulagssvæðis**

**Mörk skipulagssvæðis sem breytingar eiga við**

Deiliskipulag þetta var samþykkt í umferðar- og skipulagsnefnd þann 24. júní, 2000

Deiliskipulag þetta sem auglýst hefur verið skv. 25. gr. skipulags- og byggingalaga nr. 73/1987 var samþykkt í borgarráði þann 1. febr. 2000

Auglýst í B-deild Stjórnartíðinda þann 2000



Legu deiliskipulagssvæðis 1:100.000

**Kirkjusandur 2**  
Deiliskipulag

KIRKJUSANDUR DEILISKIPULAG  
GREINARGERÐ.

Afmörkun deiliskipulags:  
Skipulagsreitur afmarkast af Kringslúðrarbraut og Sættúni að vestan og norðan, af byggð við Laugarnesveg að austan og af Borgartúni að sunnan.

- Almennt um skipulagið:  
Aukin uppbygging og starfssemi á lóðunum milli Sættúns og Laugarnesvegjar hafa í för með sér umferðarvanda, sem leitast er við að leysa, þannig að bæði lóðar hverfissins og hlutaðeigandi fyrirtæki megi vel við una.
- Gatnamótum við Sættún/Kleppsvæg er fækkað
  - "Vinstri beygjur" eru ekki leyfðar við gatnamót Sættúns og Laugalækjar
  - Götuvitar eru settir upp við gatnamót Sættúns og Laugarnesvegjar
  - Aðkoma að lóð S.S. er færð inn á norðurhluta Laugarnesvegjar. "Hægri beygja" af Sættúni er þó leyfð sem innkeyrsla á lóðina.
  - Laugarnesvegur norðan Laugalækjar er færður til vesturs í átt að lóðarlóðum og lóðarmörk þeirra að austan aðlöguð nýrri götulegu. Gróðurbelti skilur að umferðina og íbúðarbyggðina. Húsgata við íbúðarbyggingar mun nýttast áfram sem aðkoma að húsunum og sem bílastæði.
  - Skipulagið gerir ráð fyrir að gönguleið meðfram sjó við Skúlagötu haldi áfram meðfram Sættúni og tengist útivistarsvæðinu í Laugarnesi. Göngutengsl yfir Sættún verða leyst með götuvatnum við gatnamót Sættúns og Laugarnesvegjar.

Leitast er við að taka tillit til núverandi byggðar og koma í veg fyrir skuggamyndun með því að takmarka hæð nýbygginga næst núverandi byggð og lágmarksfarlægð nýbygginga frá lóðarmörkum. Einnig er komið fyrir trjábeltum á austurmörkum lóða. Þetta á sérstaklega við um lóðirnar Laugalæk 2a og Borgartún 35. Þá er reynt að stuðla að sem hellegasti ásynnd byggðar, er snýr að sjónum, með því að samræma hæðir húsa meðfram Sættúni.

SKILMÁLAR

Lódir Kirkjusandi:	lóðarstærð	nýtingarhlutfall núv. hæsta leyfl.	mesta leifli. bygga magn	
Laugarnesv. 91	22.989	0.46	0.79	18.236
Laugarnesv. 89	18.500	0.30	0.75	13.875
Kirkjusandur 2	23.241	0.35	0.75	17.431
Borgartún 35	33.500	0.75	25.125	

Ekki er gert ráð fyrir breytingum á samþykkt skipulagsnefndar Reykjavíkur frá 11.04.1983 um uppbyggingu á lóðinni við Laugarnesveg 91.

Við endanlega uppbyggingu lóðanna við Laugarnesveg 89, Laugalæk 2a og Borgartún 35 skal taka mið af eftirfarandi:

- Hámarksnýtingarhlutfall einstakra lóða er 0.75
- Afmarkaðir reitir með hæðartakmörkunum innan byggingareits eru sýndir á skipulagsupprætti nr. 101-3.4 dags. 20.06.1990

Hámarkshæðir bygginga innan afmarkaðra reita mega vera sem hér segir:

- Innan reits A (2 hæðir) .....hámarkshæð útvegja: 7.3 m  
 Innan reits B (4 hæðir) .....hámarkshæð útvegja: 14.3 m  
 Innan reits C (allt að 10 hæðir)  
 5hæðir.....hámarkshæð útvegja: 17.6 m  
 10hæðir.....hámarkshæð útvegja: 34.1 m

Innan reits D (2-3 hæðir).....hámarkshæð útvegja er sú sama og hæð núverandi bygginga innan reitsins.

Innan reits E (4-5 hæðir).....bygging verður ekki hærrí en sem nemur hæðarkótanum 22.92 5 hæð er innfregin

Með hámarkshæð útvegja er átt við hæð frá gólf jarðhæðar.

Í reitum A, B, C, D má mænir þaks vera allt að 2,0 m hærrí en hámarkshæð útvegja.

- Notkun bygginga: Skrifstofu- og lóðarhúsnæði

- Bifreiðastæði: Fjöldi bifreiðastæða á lóð skal vera eitt stæði fyrir hverja 35m<sup>2</sup> gólfplatá í skrifstofu- og þjónustuhúsnæði og eitt stæði fyrir hverja 50m<sup>2</sup> í lóðarhúsnæði

- Girðingar: Tillögur að girðingum lóða skal leggja fyrir Borgarskipulag og síðan til endanlegrar samþykktar fyrirbyggingarnefnd Reykjavíkur

- Trjábelti: Lóðarhöfum Laugalækjar 2a og Borgartúns 35 er skylt að gera og halda við 5 metra breiðu trjábelti á lóðum sínum meðfram austurlóðarmörkum, eins og skipulagsupprættur nr. 101-3.4 dags. 20.06.1990 sýnr.

Reykjavík, 18.10.1999

29.11.99	Deiliskipulagi Kirkjusands 1-5 bætt inn á "núverandi mynd"
07.02.99	Textil lagfærður, grafík bætt
Dags	Breyting

Verkefni:	DEILISKIPULAG HÖFUÐSTÖÐVAR ISLANDSBANKA KIRKJUSANDI	Verk. nr. 9926	Mkv. 1:2000
	Arktitektar Skógarhlíð	Sími: 551 1010 Fax: 562 0588 Helmslóða: www.arkitektar.is	Telkn. GCS Dags. 18.10.1999
Arktitektur:	Gunnar Friðbjörnsson	Telkn. nr.	Útgafa.
Auglýst í B-deild Stjórnartíðinda þann 2000		<b>D1</b>	