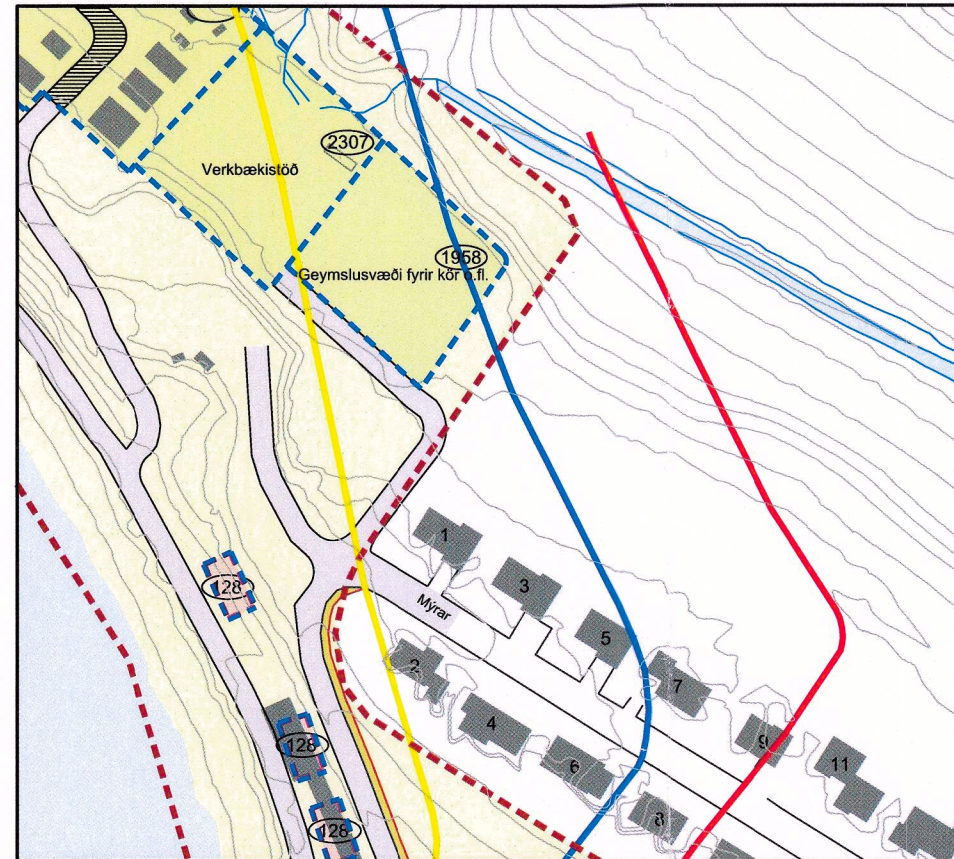
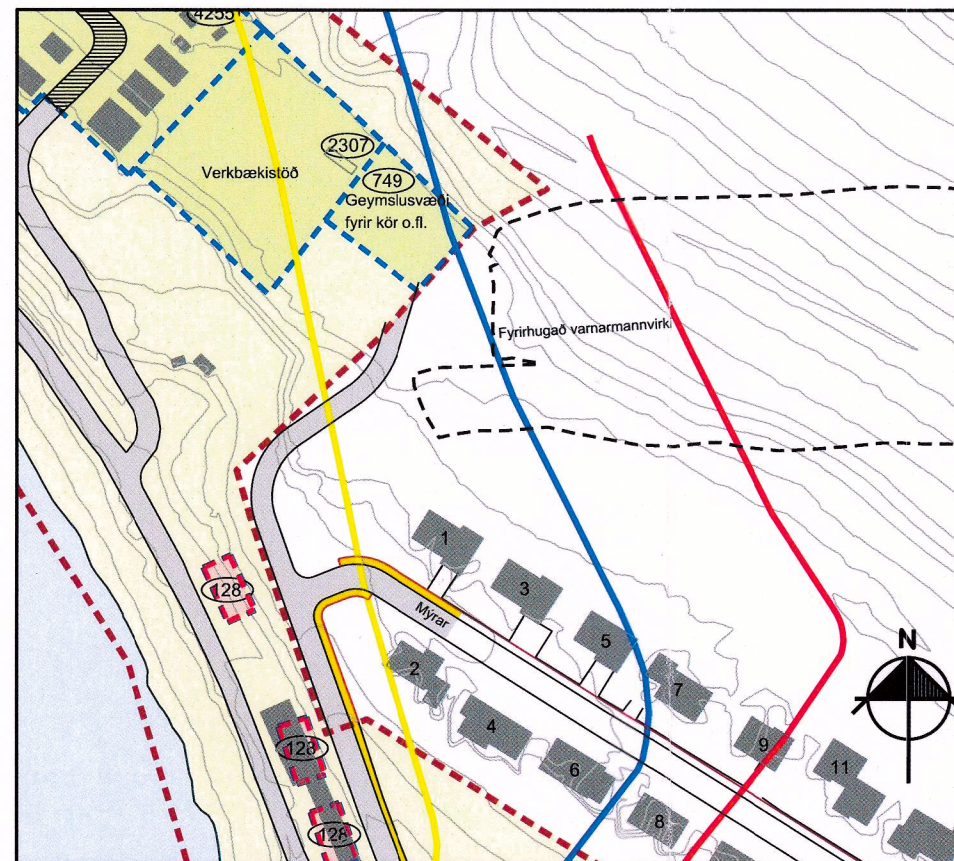


Undirritaðir eigendur eru samþykkið fyrirhuguðum breytingum á deiliskipulagi eins og þeim hefur verið kynnt með gögnum þessum dagsett í september 2017.

Vesturbyggð dags. 20.12.2018



Gildandi deiliskipulag samþykkt 25.2.2013



Breyting á deiliskipulagi. Mkv. 1:2000

Forsendur
Breyting er gerð á deiliskipulagi Hafnarsvæði í Patreksfirðivegna fyrirhugaðs deiliskipulags íbúðarsvæðis og varnarmannvirkja ofan Myrar.

Breyttir skilmálar
4.7 Patrekshöfn
Um er að ræða breytingu á skipulagsmörkum meðfram íbúðargötu Myrar og hafnarsvæði efst í hlíðinni. Heildarsvæði skipulagsins stækkar um 82 m². Lóð, ætluð sem geymslusvæði fyrir kör, næst Myrum 1 minnkar úr 1958 m² og í 749 m².

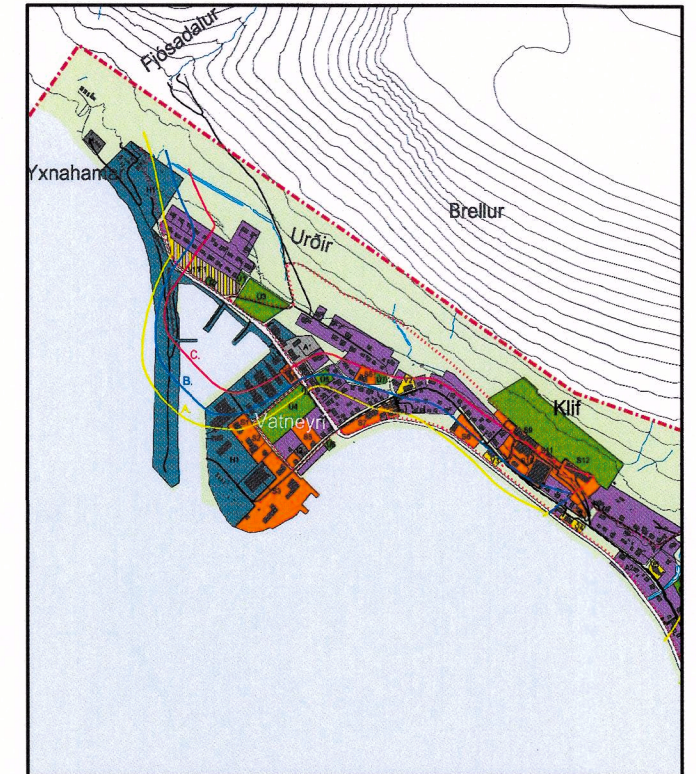
Annað í deiliskipulagi og greinargerð er óbreytt.

SKÝRINGAR

- Mörk deiliskipulags
- Lóðamörk
- Byggingarreitur
- Gata
- Stígur
- Mænisstefna
- NH=0,1 Nýtingarhlutfall
- Lóðarstærð
- P=1 Fjöldi bílastæða á lóð
- p=9 Mænishæð
- Núverandi byggingar

HÆTTUMAT

- C
- B
- A



Aðalskipulag Vesturbyggðar 2006-2018

Deiliskipulagsbreyting þessi sem grenndarkynnt hefur verið skv. 2. mgr. 43. gr. skipulagslaga nr. 123/2010 m.s.br. frá 8/10 til 5/4 2018 var samþykkt í sveitarstjórn þann 12/12 2018. Samþykkt deiliskipulagsbreytingarinnar var auglýst í B-deild Stjórnartíðinda þann _____ 2018.

HAFNARSVÆÐI Á PATREKSFIRÐI		Teikn. nr: D01_C	Breytt:
DEILISKIPULAGSBREYTING		Verk nr: DH003	
Grenndarkynning - Skipulagsmörk		Hannað: ÖÖG, MGJ	
Dags: 24.04.2018	Mkv: 1:2.000	Teiknað: MGJ	

