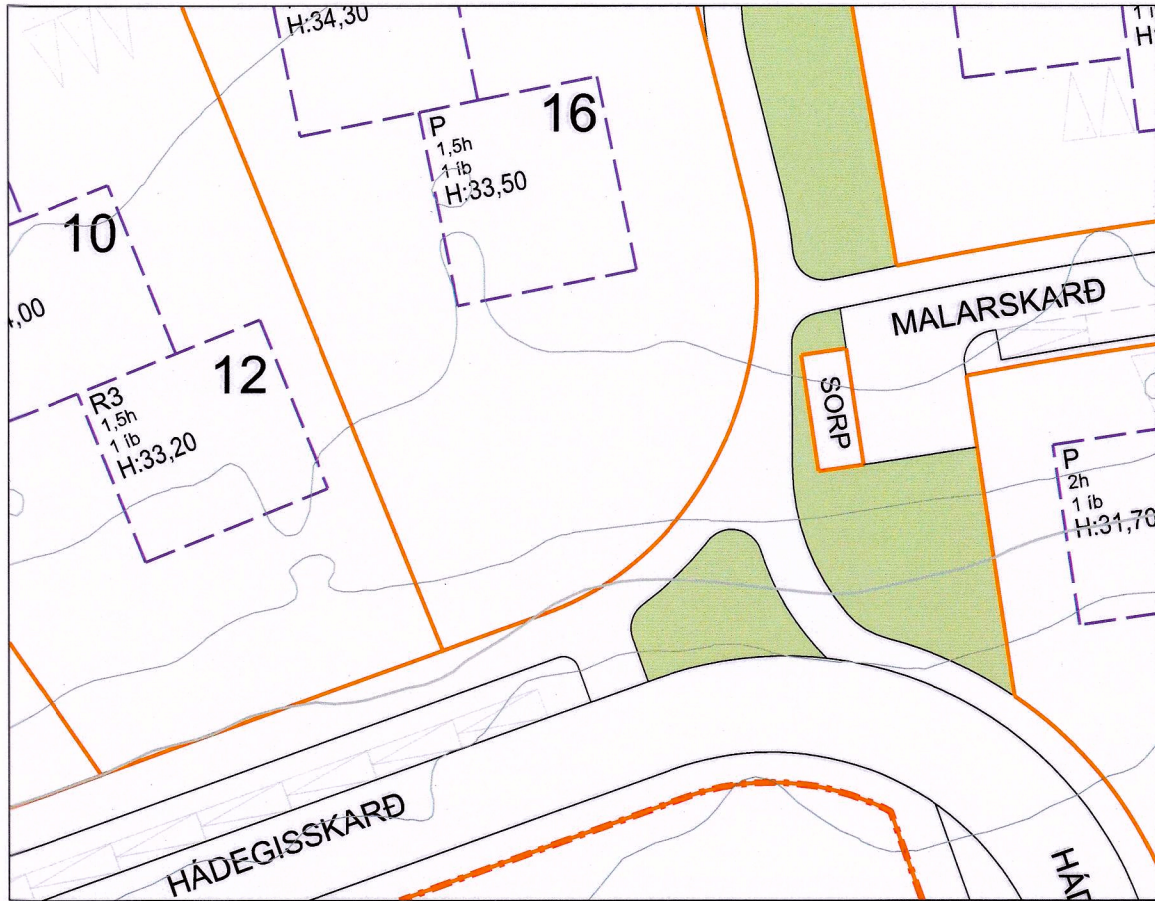
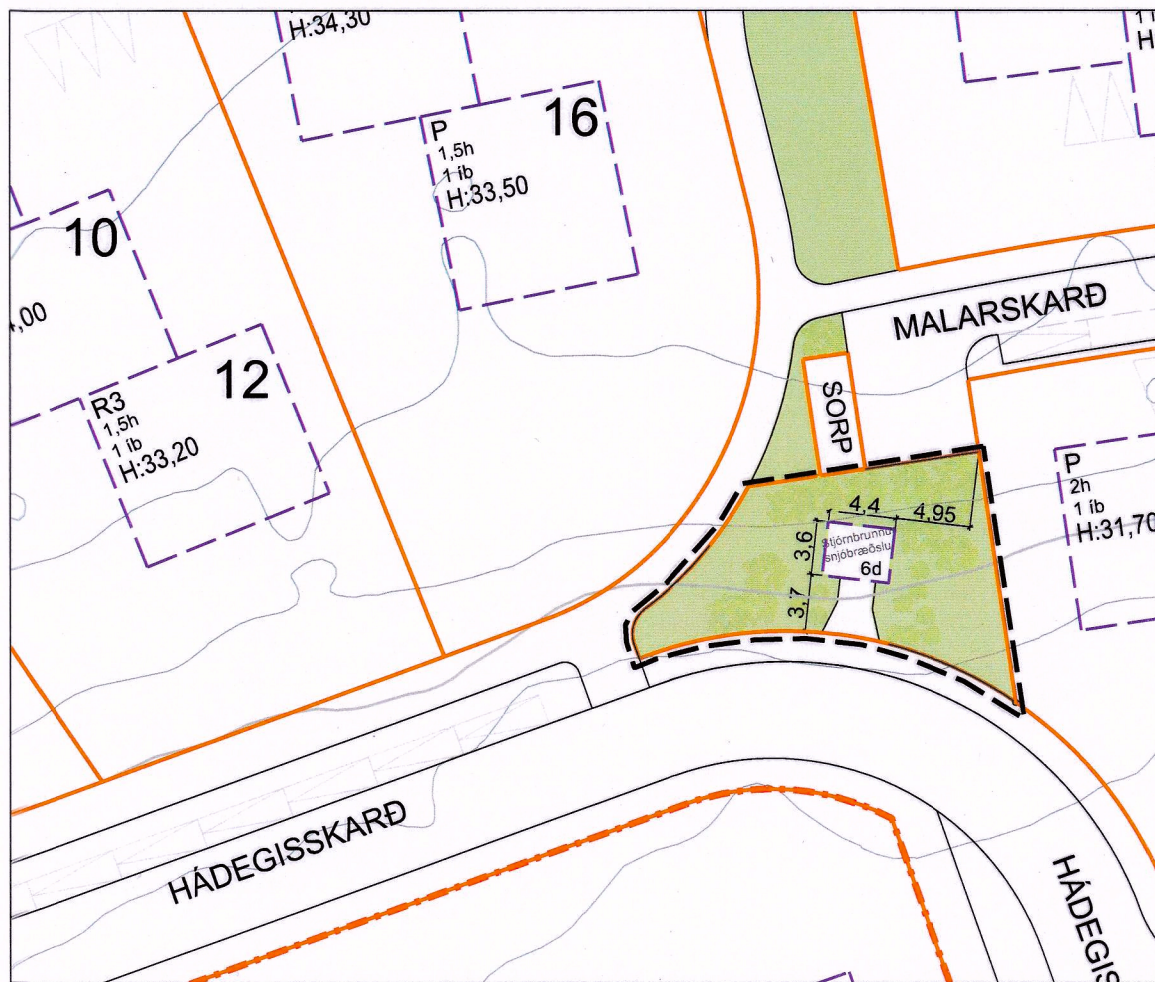


SKARÐSHLÍÐ - Breyting á deiliskipulagi - Ný lóð Hádegisskarð 6d



GILDANDI DEILISKIPULAG SAMÞ. 06.04.2017 KVARÐI 1:500



BREYTT DEILISKIPULAG. KVARÐI 1:500

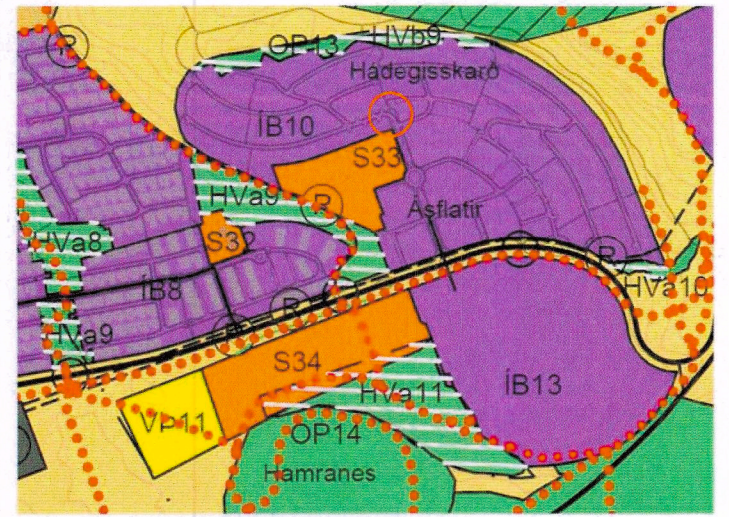
BREYTING Á DEILISKIPULAGI VEGNA DÆLUSKÚRS VIÐ HÁDEGISSKARÐ.

Í gildandi deiliskipulagi er ekki gert ráð fyrir lóð fyrir stjórnbrunn snjóbræðslu. Í tillögu þessari er búið að koma fyrir nýrri lóð með byggingarreit fyrir stjórnbrunn snjóbræðslu. Heiti lóðar er Hádegisskarð 6d.

Að öðru leyti gilda eldri skilmálar.

SKÝRINGAR

- Lóðarmörk
- Byggingareitur
- Gróður á lóð
- Húsgerðir
- Hæð bygginga - Fjöldi íbúða
- Lóðarnúmer
- Svæði breytingar



ÚR ADALSKIPULAGI HAFNARFJARÐAR 2013-2025

Deiliskipulagsbreyting þessi, sem fengið hefur meðferð í samræmi við ákvæði 2. mgr. 43. gr. skipulagslaga nr. 123/2010 og grenndarkynnt frá 17.7 til 14.08 með fresti til að gera athugasemdir til 14.8.20, var samþykkt á afgreiðslufundi skipulags- og byggingarfulltrúa Hafnarfjarðar þann 20.08.2020.

Auglýsing um gildistöku breytingarinnar var birt í B-deild Stjórnartíðinda þann 17. Sept. 2020

Hafnarfjarðarbær
Skipulagsfulltrúi
[Signature]



SKARÐSHLÍÐ DEILISKIPULAG HAFNARFJÖRÐUR

UMHVERFIS- OG SKIPULAGSSVIÐ
NORÐURHELLA 2
221 HAFNARFJÖRÐUR

ASK ARKITEKTAR EHF
GEIRSGÖTU 9 101 REYKJAVÍK
SÍMI 515 0300
www.ask.is



VERKEFNI SKARÐSHLÍÐ HAFNARFJÖRÐUR

TEGUND TEIKNINGAR
DEILISKIPULAGSBREYTING
HEITI TEIKNINGAR
DEILISKIPULAGSUPPDRÁTTUR

MKV. I A3
1:500
HANNAD
TEIKNAD
ASK
YFIRF.
SS
DAGS.
09.07.2020
ÚTGÁFA

VERK NR. 2014
AUDKENNI - NÚMÉR TEIKNINGAR 05-01