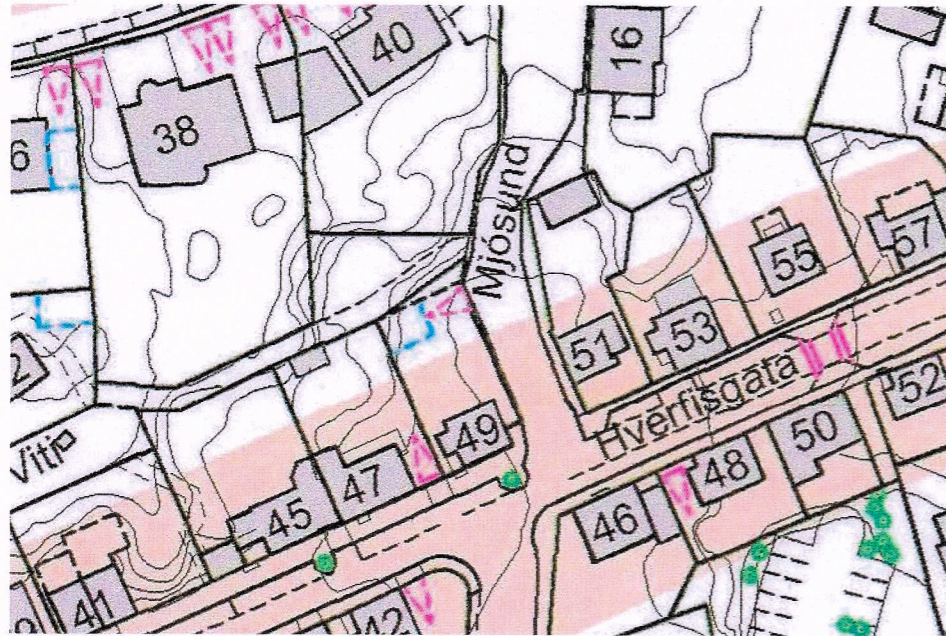
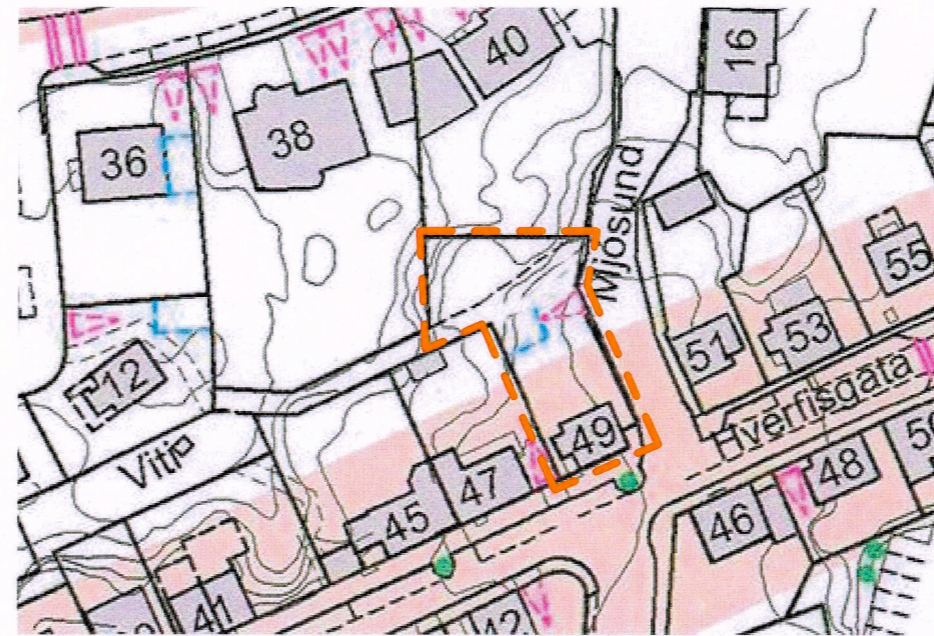
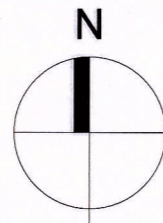


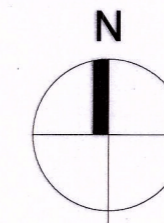
MIÐBÆR HRAUN VESTUR - HVERFISGATA 49 - DEILISKIPULAGSBREYTING



Gildandi deiliskipulag
1:1000



Breytt deiliskipulag
1:1000

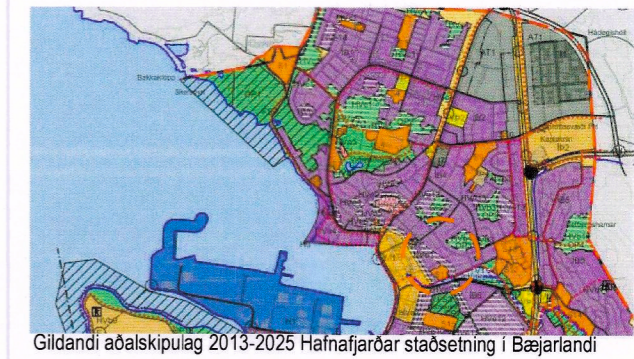


Í gildi er deiliskipulag fyrir Miðbær Hraun Vestur sem samþykkt var af bæjarstjórn þ. 12 febrúar 2019.

Í gildandi deiliskipulagi fyrir Hverfisgötu 49. stendur að heimilt sé að byggja bílskúr, hámarks lengd 6,2m og breidd 4.8m (sjá bls 12 í núverandi deiliskipulagi)

Greinagerð deiliskipulags

Breytingin felur í sér stækkun núverandi lóðar á Hverfisgötu 49. til norðausturs sem nemur um 223,8m²
Núverandi stærð lóðar eru 289,1m² og mun þá heildarstærð lóðar vera 512,9m²
Að öðru leyti gilda sömu skilmálar.



Gildandi aðalskipulag 2013-2025 Hafnarfjarðar staðsetning í Bæjarlandi

SKÝRINGAR	STAÐSETNING Í BÆJARLANDI
	Deiliskipulagsmörk
	Byggingarreitur
	Byggingarreitur bílskúr
	Bílastæði
	Sértæk yfirborðsefni
	Hraðahindranir
	Gangbraut
	Trjágróður
	Kvöð um tré sem óheimilt er að fjarlægja eða skadda á nokkurn hátt

Deiliskipulagsbreyting þessi sem fengið hefur meðferð í samræmi við ákvæði 1. mgr. 43. gr. skipulagslaga nr. 123/2010 var samþykkt í Skipulags- og byggingarráði Hafnarfjarðar þann 11.8.2020 og í bæjarstjórn Hafnarfjarðar þann 19.8.2020

f.h. bæjarstjórnar Hafnarfjarðar þann ____ 20__

Tillagan var auglýst frá 25.6.2020 með athugasemdarfrést til 6.8.2020

Auglýsingu um gildistöku breytingarinnar var birt í B-deild Stjórnartíðinda þann ____ 20__

LÓÐARHEITI: Hverfisgata 49, Hafnarfirði

MKV: 1:1000

ÚTGÁFA DAGS: 4.9.2020

BLAÐSTÆRÐ: A3

MÁLSNR:

Unnið af:

Hlynur Ingólfsson, kt: 020480-4249
Email: hlynur@krark.is S:8214249