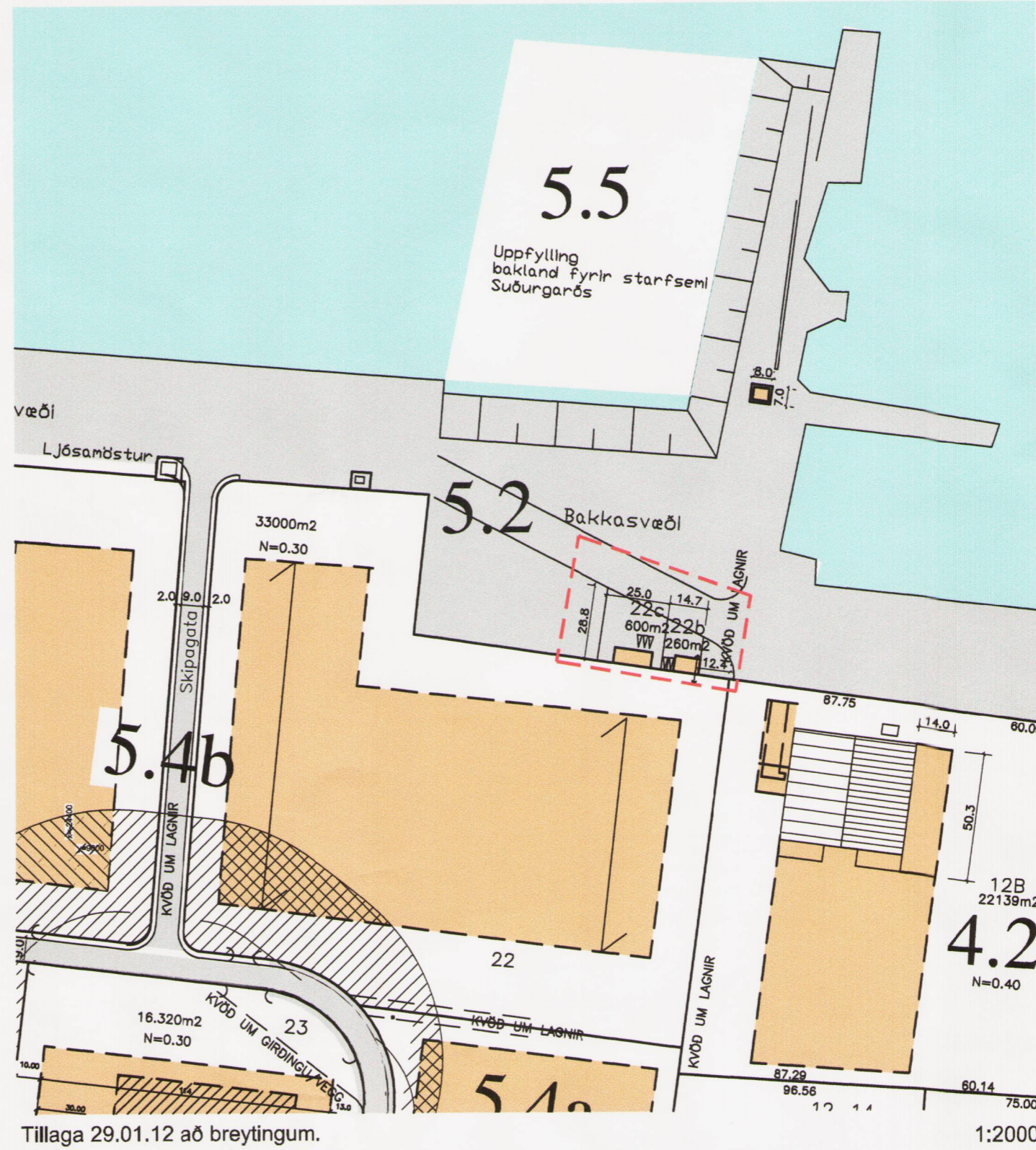


Núverandi skipulag öðlaðist gildi 20.mars 2006

1:2000



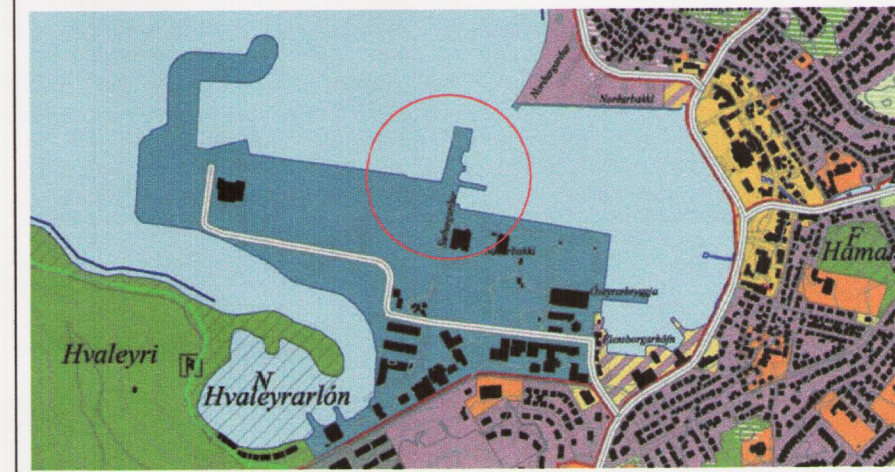
Tillaga 29.01.12 að breytingum.

1:2000

Lýsing á breytingum:

- **Óseyrarbraut 28.**  
Gerð er tillaga að lítilli lóð á reit 5.2, bakkasvæði, við hlið Óseyrarbrautar 22b, og fær hún númerið 22c við Óseyrarbraut. Á lóðinni er gert ráð fyrir tveggja hæða gámahúsum. Hámarksnýtingarstuðull er 0.3.
- Endanlegar lóðastærðir ákvarðast við gerð mæliblaða.

Að öðru leyti gilda fyrri skipulagsskilmálar fyrir svæðið sem verða eftir þessa breytingu (útgáfa 03).



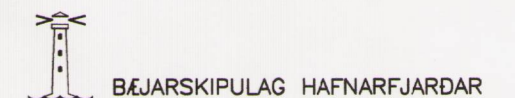
HLUTI AÐALSKIPULAGS HAFNARFJARÐAR 2005-2025

TÁKN	SKÝRINGAR		
	MÖRK SKIPULAGSSVÆDIS		BYGGINGAREITUR
	UMFERDARGATA, NETTÓBREIDD		BYGGINGAREITUR ÓLUGEYMA
	GÖNGUSTIGAR		NÓVERANDI BYGGINGAR
	BIFREIDASTÆÐI INNAN LÓÐAR OG FJÓLDI		MÉNISTEFNA
	0.0 m2 FLATARMÁL LÓÐAR Í M2		BRÓTTÓ GÓLFFL. BYGGINGAR
	LÓÐARMÖRK		NÝTING LÓÐAR
	BINDANDI BYGGINGARLÍNA		SKIPULAGSREITIR
			BYGGINGALÓDIR

Deiliskipulagsbreyting þessi sem fengið hefur meðferð í samræmi við ákvæði 2. mgr. 43. gr. skipulags- og byggingarlaga nr. 123/2010 var samþykkt í skipulags- og byggingarráði þann 21.mars 2012.



Auglýsing um gildistöku breytingarinnar var birt í B-deild Stjórnartíðinda þann 19. APRIL 2012



HETI VERKS:			
ÓSEYRARBRAUT 22C			
SUÐURHÖFN HAFNARFIRÐI			
HETI TEKningar:			
AFSTÖÐUMYND	REITUR 5.2	KVARDI: 1:2000	
DAGS.: 29-01-12	HANNAÐ: JL,KÁ	YFIRF.:	TEKNAÐ:
VERKNR:	KVARDI:		
			DALVEGI 18 201 KÓPAVOGI SIMI: 534 8800 FAX: 534 8818 KT.501193-2409 alark@alark.is www.alark.is
JAKOB EMIL LINDAL ARKITEKT FAI KT: 050967-3229 KRISTJÁN ÁSGERSSON ARKITEKT FAI KT: 140956-4308			