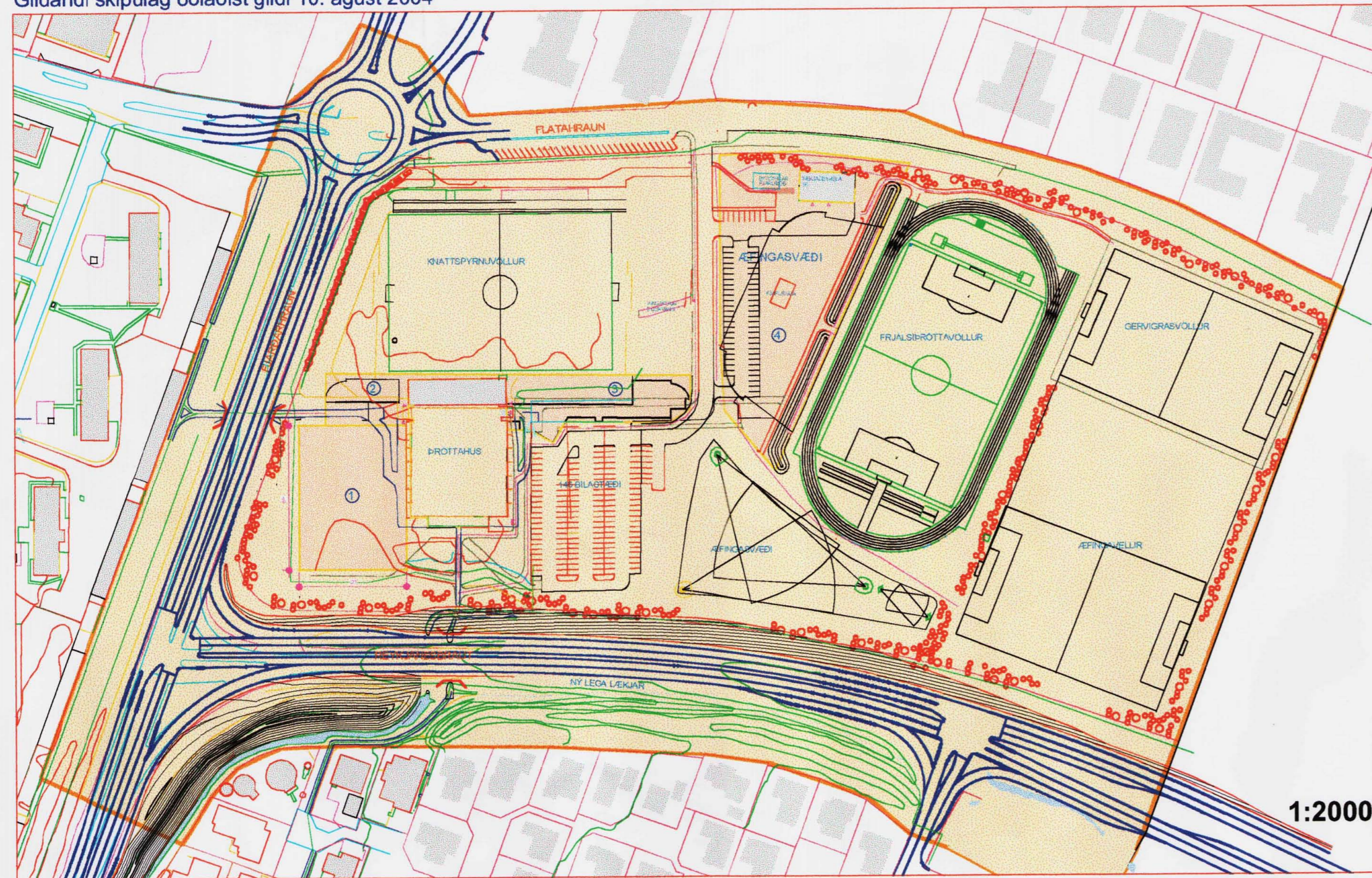

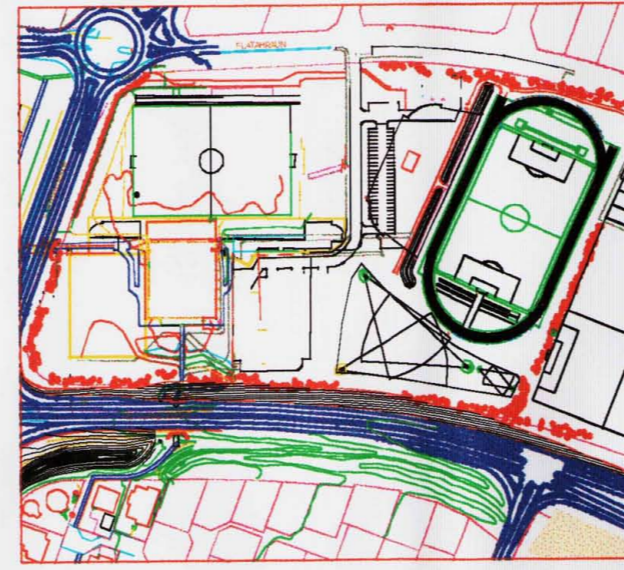


GILDANDI DEILSKIPULAG
Gildandi skipulag öðlaðist gildi 10. ágúst 2004



- núverandi byggingar
- byggingar sem á að fjatæga
- nýr byggingareitur
- skúlagæmörk / aðmörkum svæðisins sem breytingin nær til
- aðgöngustígur ístohtstígur
- göngustígur
- ný staðsetning tækjar
- breytt Reykjanesbraut og Fjarðarbraun
- svettafélagsmörk
- lóðarmörk
- undirgöng
- hjóðvarnareggur



GILDANDI SKILMÁLAR

GREINARGERÐ
Deiliskipulag þetta nær yfir íþróttasvæði FH og að hluta til Reykjanesbraut sunnan við íþróttasvæðið og Fjarðarbraun vaxan við íþróttasvæðið. Skipulagsvæðið efnast af lóðarmörkum byggðar í kringum svæðið til suðurs, vesturs og norðurs og línarmörkum Hafnarfjarða- Garðabæjar að austan verði. Um svæðið liggur ein af aðalstæðisvegum sem fæða Hafnarfjarðarbæ. Flýta þarf þá að til að reisa knattspýlmúð.

Skipulagsvæðið er 15,9 ha og þar af er íþróttasvæðið tæpr 10 ha.

Uppbygging félagsins hefur staðið yfir í mörg ár og fer fram fjölbreytt starfsemi innan þess. Í deiliskipulaginu eru sett fram framtíðarform félagsins um uppbyggingu á svæðinu. Gerð er ráð fyrir að byggð verði við núverandi íþróttahúsi félagsins, búnaðarbergi og stóru. Einng er gerð ráð fyrir byggingu knattspýlmúðs og húsi fyrir fjárfélaginu.

- Knattspýlmúð ca 3000 m²
- Félagsstöða ca 2000 m²
- Búnaðarbergi og stúna ca 4000 m²
- Fjárfélagshúsi ca 4000 m²

Leyfing hámarks mælishæð frá aðkomulíða er 13m. Lestast skal við að koma gólfða knattspýlmúðs og fjárfélagshúsis eins neðarlega og mögulegt er til að draga úr umfangi húsanna.


Bilastæði á lóðinni eru töllega 150 bilastæði af því skal 1% vera staði fyrir fatiða. Þegar um stórar uppkomur er að ræða á svæðinu er gerð ráð fyrir að nægt sé að leggja blóm á bilastæði á bæjartandi utan íþróttasvæðisins.

Deiliskipulagið gerir ráð fyrir að Reykjanesbraut verði fjórar akreinar þar sem hún liggur um deiliskipulagsvæðið. Með framkvæmdinni í heild verður lögð áhersla á bætt hjóðstígl með hjóðstíglum. Framkvæmdir eru áætlaðar á árunum 2004-2005. Lagning Reykjanesbrautar mun óþakvæmlega hafa rask í för með sér. Töluvert rask verður á reikiðum gróðurvæðum bæjarne, grassvæði, ísá- og runnaðum. Einfermur á náttúrulegum gróði. Lærunni liggur að mestum hluta í vel grónum farvegi. Umhúðavæðisráðgjafar verður endumtóður á kalla.

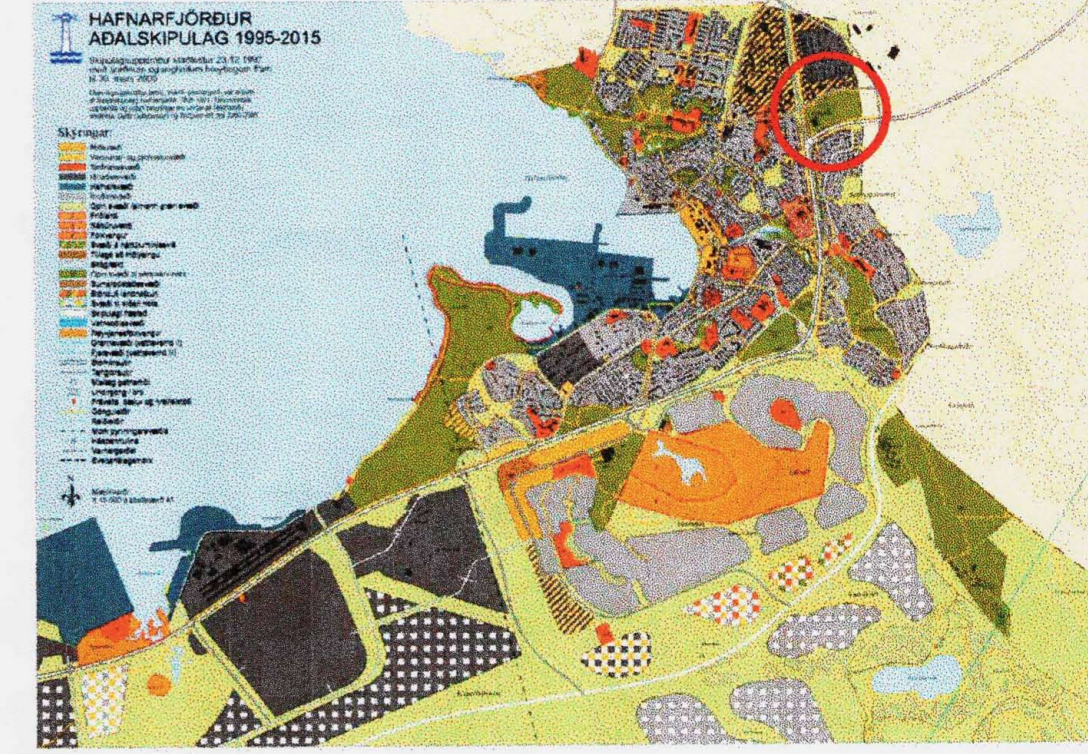
Deiliskipulagið byggir á greinagerð Línuhönnunar þar sem gerð er grein fyrir hjóðstígl og mótavæðisþegnum sem liggja til grunnarinnar ávörðunar Skipulagsstofnunar dags. 24. feb. 2004 þar sem framkvæmdir var ekki talin matsskild. Greinagerð þessi er hluti af deiliskipulaginu.

Heimilad hefur verið af heilbrigðisnefnd Hafnarfjarða- og Kópavogsvæðis á fundi þann 24. maí 2004 að þetta þrávki í samkvæmt reglugerð 933/1999 um hæræði.

**DEILISKIPULAG FYRIR
KAPLAKRIKA, ÍÞRÓTTASVÆÐI FH,
SKIPULAGSREITUR 3.2.3**



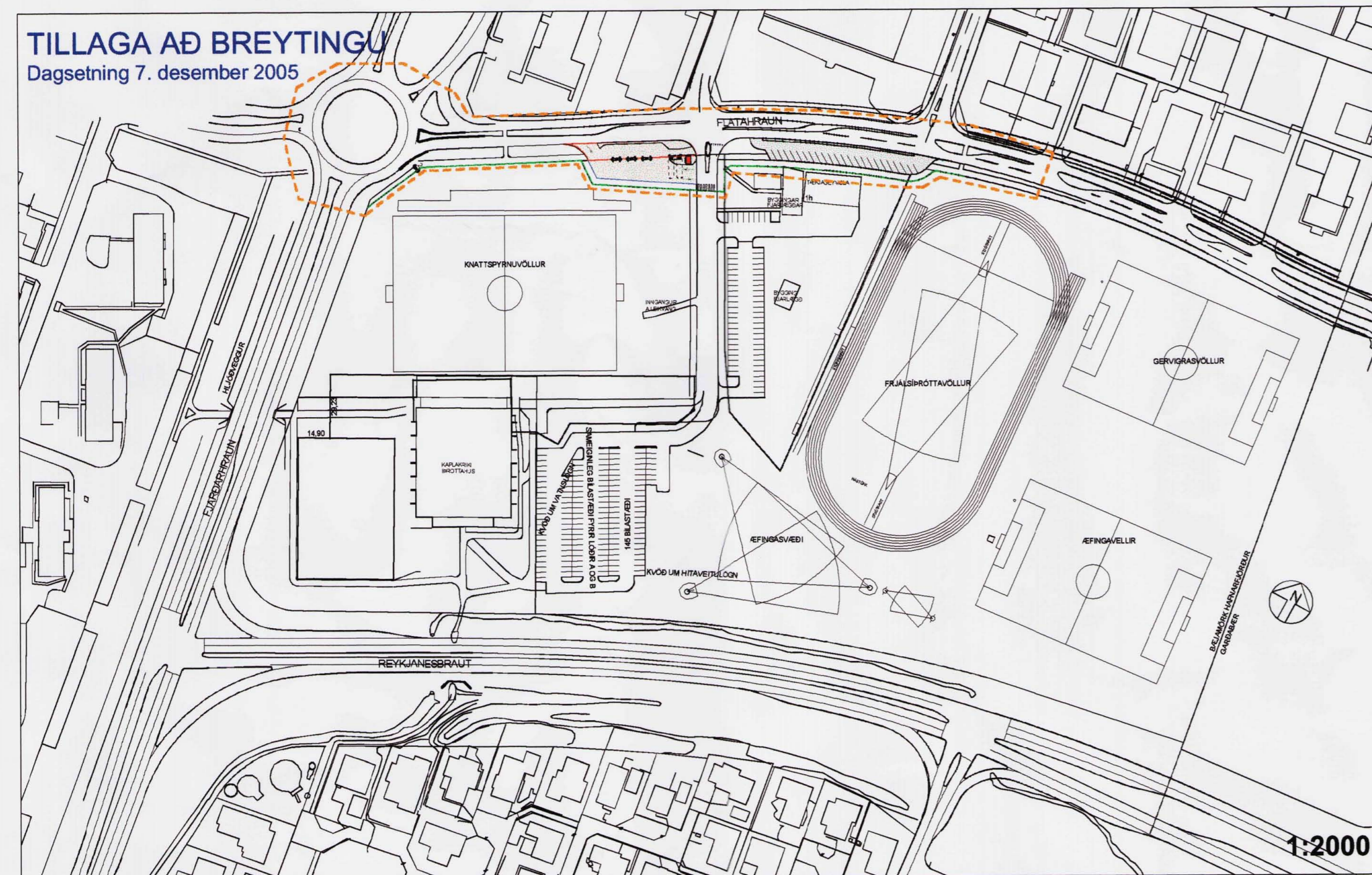
HAFNARFJARÐARBÆR



**SKIPULAG- OG BYGGINGAREFTIRLITSDEILD
HAFNARFJARÐAR, 26.11.2003**
br. í júní eftir athugasemdir frá Skipulagsstofnun.

SNID A-A 1:1000

TILLAGA AÐ BREYTINGU
Dagsetning 7. desember 2005



- Sjálfstjórnstöð
- Bilastæði full frá bæjarlandi
- Tæknirými
- Ný lóðarmörk
- Skipulagsmörk

Greinargerð:
Breytingin nær til hluta deiliskipulags Kaplakra, íþróttasvæðis FH, þ.e. norðurhluta lóðar íþróttasvæðis FH og bæjarlands meðfram Flatahrauni.

Lóðarmörkum til norðurs er breytt og búin til ný lóð fyrir bensinsjálfsafgreiðslustöð við Flatahraun. Bilastæði við Flatahraun er feld niður og 23 ný bilastæði er gerð austar samsíða Flatahrauni. Göngustígur samsíða Flatahrauni eru sunnan við nýja lóð og göngustígur meðfram hringtorgi á mótum Fjarðarbrauns og Flatahrauns er færður 2 metra frá hringtorgi.

Núverandi lóðarstærð FH er 98.189,5m²
Lóð FH minnkar um:
690,6m² vegna bensinstöðvar og göngustígs
55,8m² vegna göngustígs við hringtorg á Fjarðarbrauni
820,3m² vegna bilastæða, göngustígs og innkeyrslu
Samtals minnkun: 1.566,7m²
378,6m² land utan við lóð FH fer í lóð undir bensinstöð.

Lóð íþróttasvæðis FH verður 98.622,8
Lóð fyrir bensinsafgreiðslu verður 905,3m².

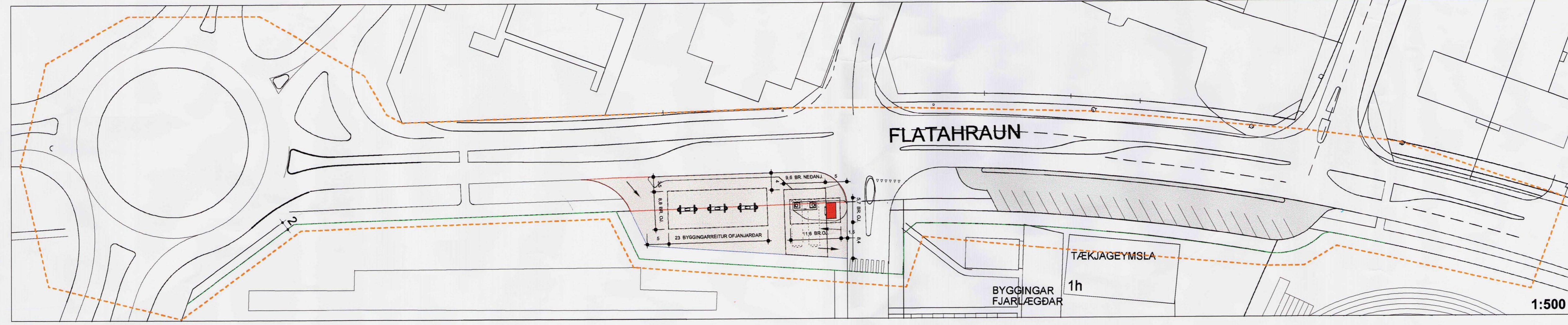
Deiliskipulagsbreytingin gerir ráð fyrir breikkun Flatahrauns, þannig að miðeyja verði milli akreina og beygjuakreina við öll gatnamót.

Skilmálar:
Á lóð sjálfsafgreiðslustöðvar er heimild að koma fyrir allt að þremur dæluveiningum ásamt skyggni yfir dælusvæði. Hámarks hæð skyggnis má vera 6 m og hámarksstærð 350fm. Tæknirými ofanjarðar er allt að 15m². Birgðageymar eru neðanjarðar.

Skilti sem sýnir merki bensinstöðvar ásamt vöruverði má vera allt að 6m að hæð og samanlagður skiltafótur 10m²

Skilyrt er að selja upp girðingu á nyrðri hluta lóðarmarka sjálfsafgreiðslustöðvar meðfram Flatahrauni. Hæð girðingar skal að lágmarki vera 1,5 metra. Læstur búnaður skal vera við úlkeyrslu frá áfyllingarláni. Allt að 2m hár steypur veggur er milli íþróttasvæðis og sjálfsafgreiðslustöðvar.

Bæjarstjórn Hafnarfjarða lýsir því yfir að bætt verði sannanlegt tjón er einstaka aðilar kunni að verða fyrir við breytinguna.



DEILISKIPULAG ÞETTA VAR SAMÞYKKT Í SKIPULAGS- OG BYGGINGARRÁÐI HAFNARFJARÐAR

ÞANN: 7.12.2005
Dagurinn 12
FH SKIPULAGS- OG BYGGINGARRÁÐS HAFNARFJARÐAR

DEILISKIPULAG ÞETTA, SEM FENGIÐ HEFUR MEÐFERM 1. MGR. 28. GR. SKIPULAGS- OG BYGGINGARLAGA NR. 73/1997 VAR SAMÞYKKT Í BÆJARSTJÓRN HAFNARFJARÐAR

ÞANN: 20.12.2005
Dagurinn 12
BÆJARSTJÓRN HAFNARFJARÐAR

SKIPULAGSSTOFNUN HEFUR FENGIÐ ÞESSI GÖGN TIL YFIRFERÐAR Í SAMRÆMI VIÐ LÖG NR. 73/1997

SIGRÍÐUR MAGNÚSDÓTTIR ARK.FAÍ MN
HANS-OLAV ANDERSEN ARK.FAÍ MN

Teiknistofan Tróð ehf
Laugavegi 28
IS-101 Reykjavík
Sími: 562 8255 Fax: 562 8253
info@tst.is