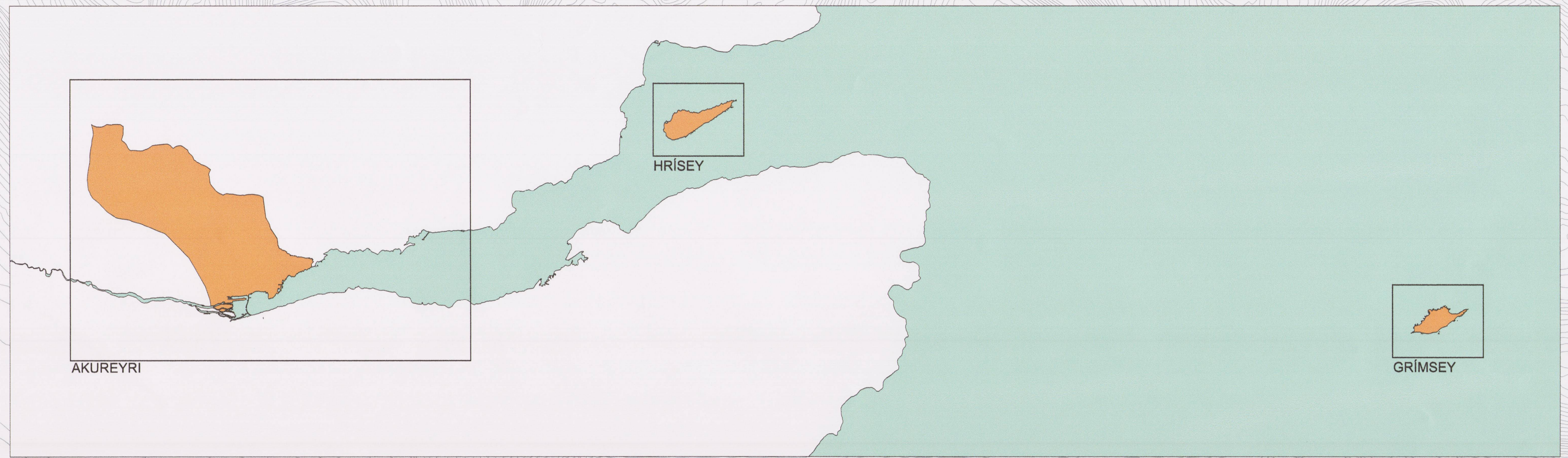
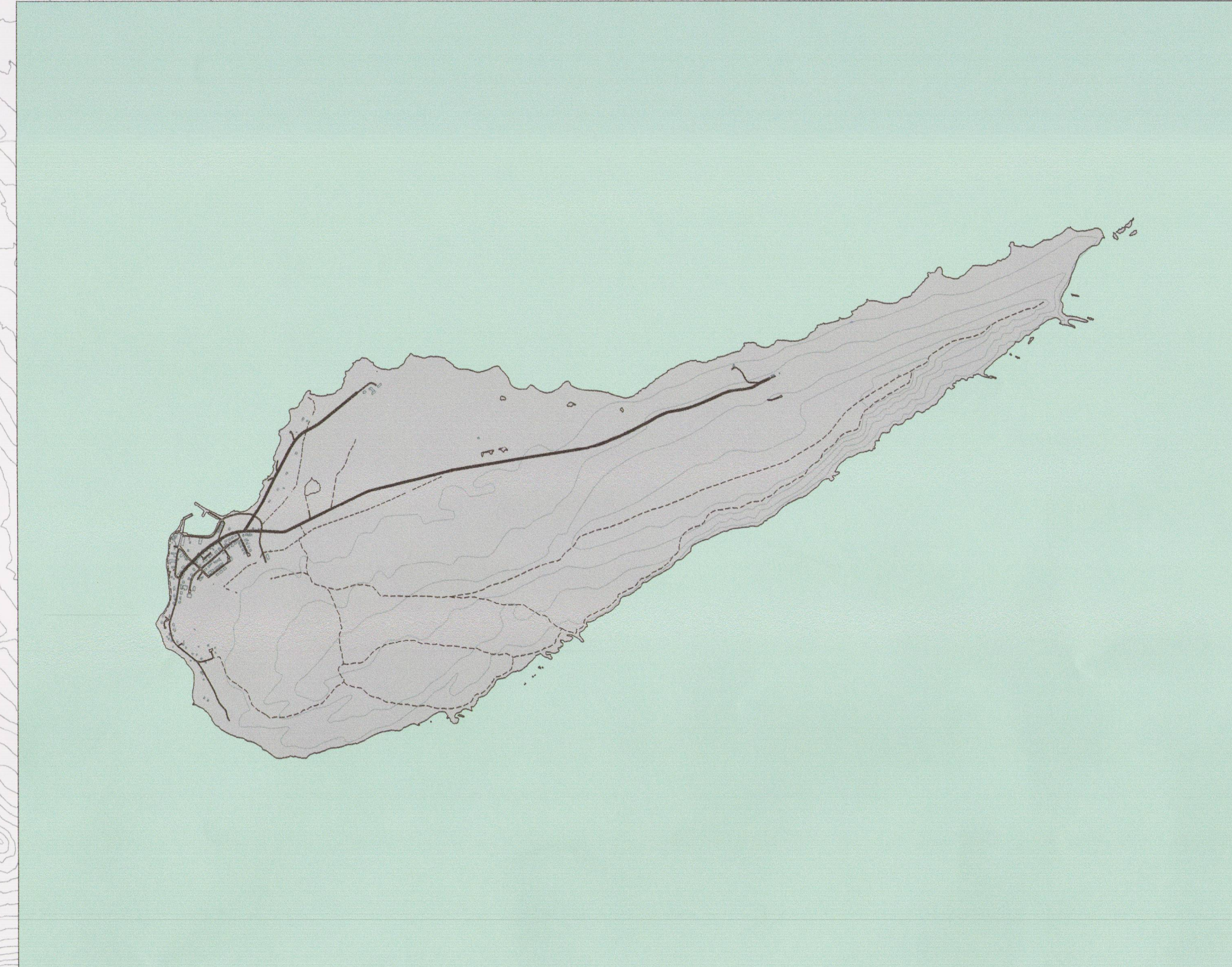


AÐALSKIPULAG AKUREYRAR 2018-2030

SVEITARFÉLAGSUPPDRÁTTUR



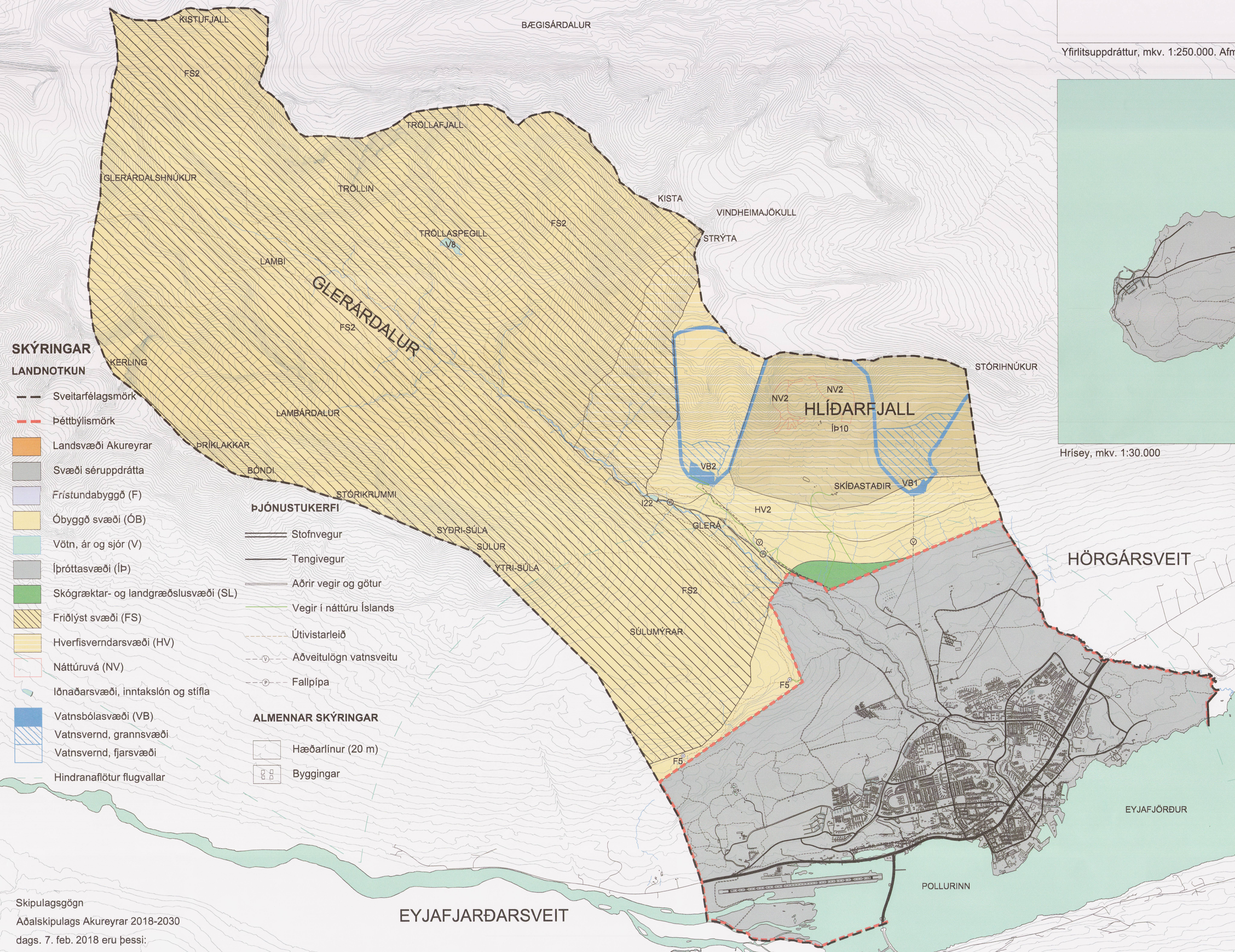
Yfirlitsuppráttur, mkv. 1:250.000. Afmörkun séruppráttá.



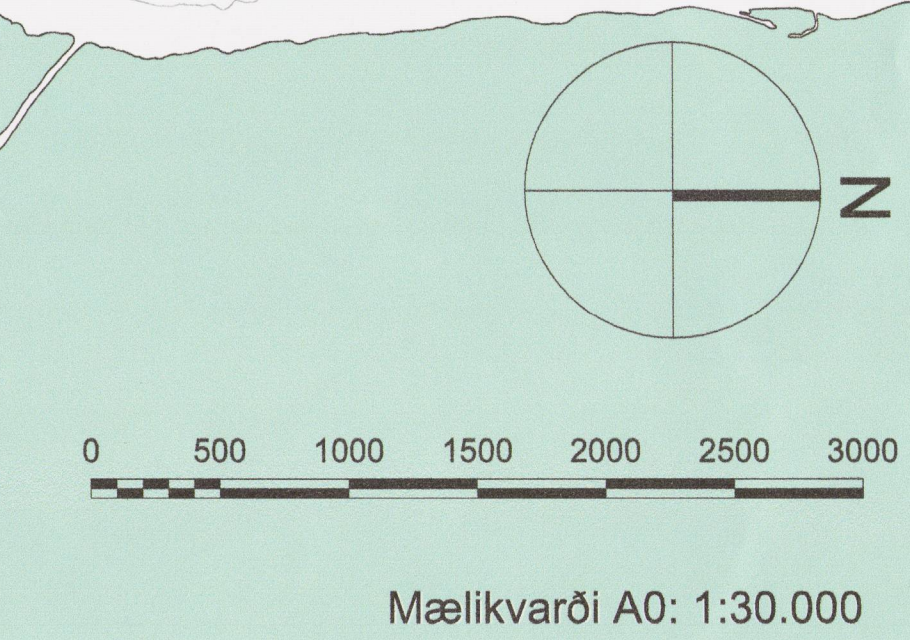
Hrísey, mkv. 1:30.000



Grímsey, mkv. 1:30.000



- SKÝRINGAR**
- LANDNOTKUN**
- Sveitarfélagsmörk
 - Þéttbýlismörk
 - Landsvæði Akureyrar
 - Svæði séruppráttá
 - Fristundabyggð (F)
 - Óbyggð svæði (ÓB)
 - Vötn, ár og sjór (V)
 - Íþróttasvæði (Íþ)
 - Skógræktar- og landgræðslusvæði (SL)
 - Friðlýst svæði (FS)
 - Hverfisverndarsvæði (HV)
 - Náttúruvá (NV)
 - Íónaðarsvæði, inntakslón og stífla
 - Vatnsbólsvæði (VB)
 - Vatnsvernd, grannsvæði
 - Vatnsvernd, fjarsvæði
 - Hindranafiötur flugvallar
- ÞJÓNUSTUKERFI**
- Stofnvegur
 - Tengivegur
 - Aðrir vegir og götur
 - Vegir í náttúru Íslands
 - Útivistarleið
 - Aðveitulögn vatnsveitu
 - Fallpípa
- ALMENNAR SKÝRINGAR**
- Hæðarlínur (20 m)
 - Byggingar



Aðalskipulag Akureyrar 2018-2030 sem auglýst hefur verið samkvæmt 30-32. gr. skipulagslaga nr. 123/2010 var samþykkt í bærarstjórn Akureyrar þann 6. mars 2018

Aðalskipulag þetta var staðfest af Skipulagsstofnun þann 11. maí 2018

Skipulagsgögn
 Aðalskipulags Akureyrar 2018-2030
 dags. 7. feb. 2018 eru þessi:
 Greinargerð
 Umhverfisskýrsla
 Sveitarfélagsuppráttur
 Séruppráttur fyrir Akureyri - Þéttbýli
 Séruppráttur fyrir Hrísey og Grímsey

Grunnkort:
 Umhverfis- og mannvirkjavísið Akureyrar
 Myndmældur hæðarlínugrunnur
 Hnitakerfi: Lambert
 Hnattstaða: ÍSNET 93