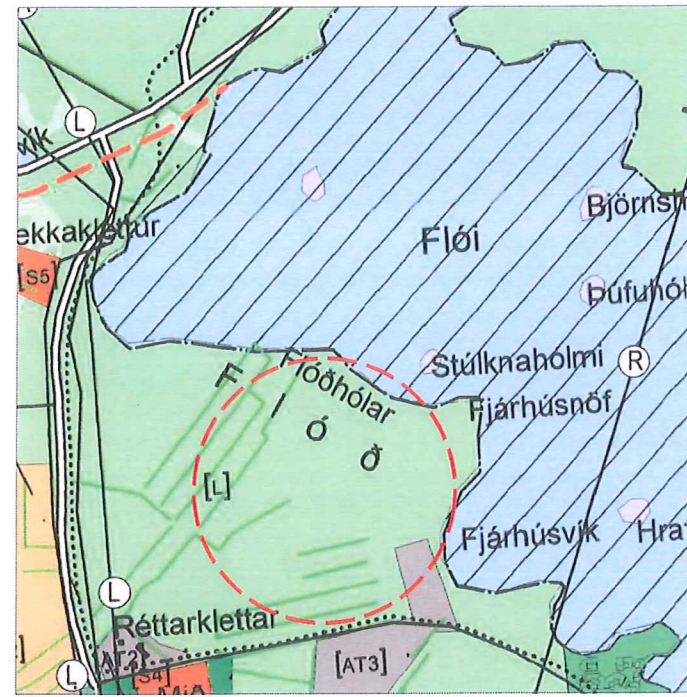
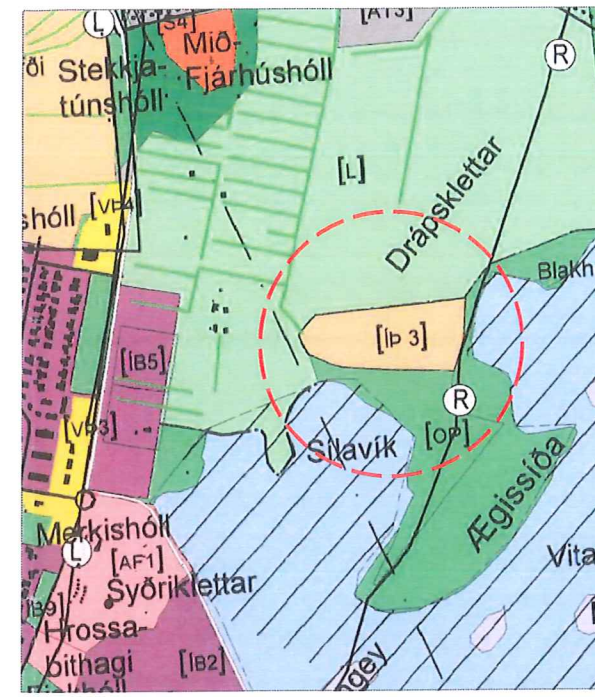


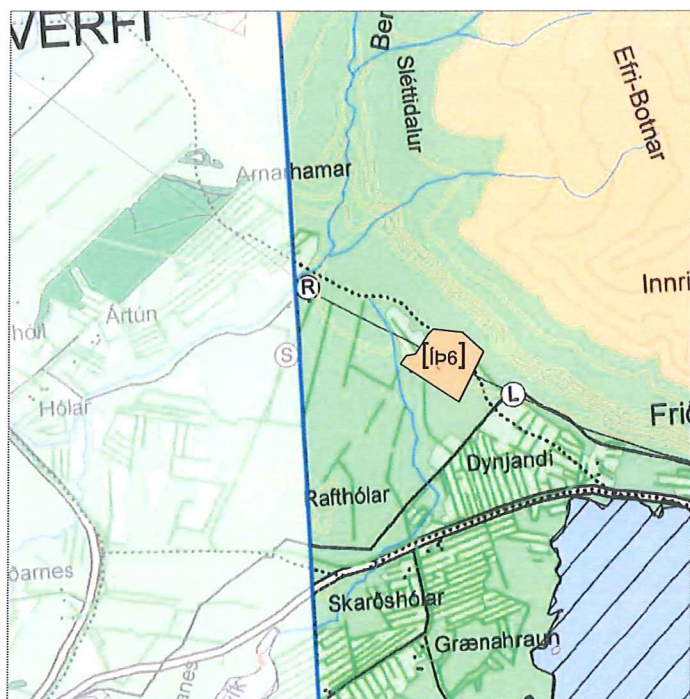
Skotæfingarsvæði - gildandi aðalskipulag, mkv. 1:15.000



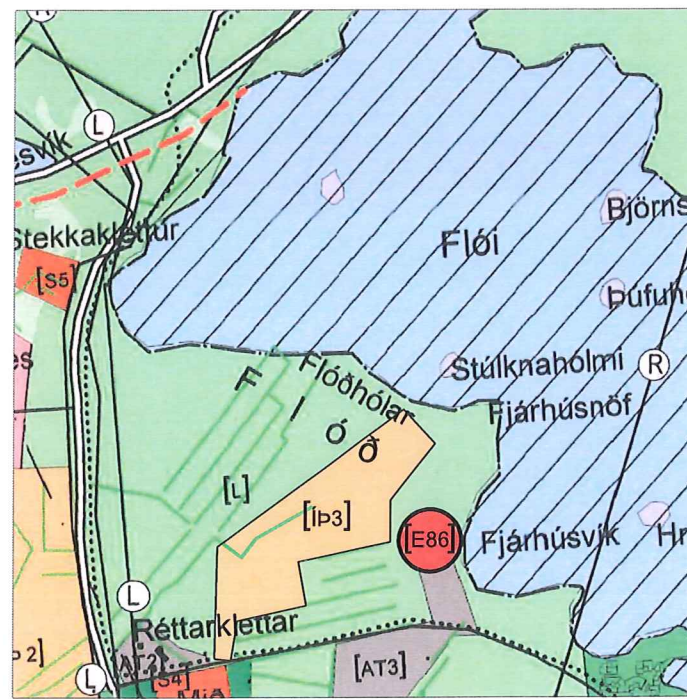
Mótokross - gildandi aðalskipulag, mkv. 1:15.000



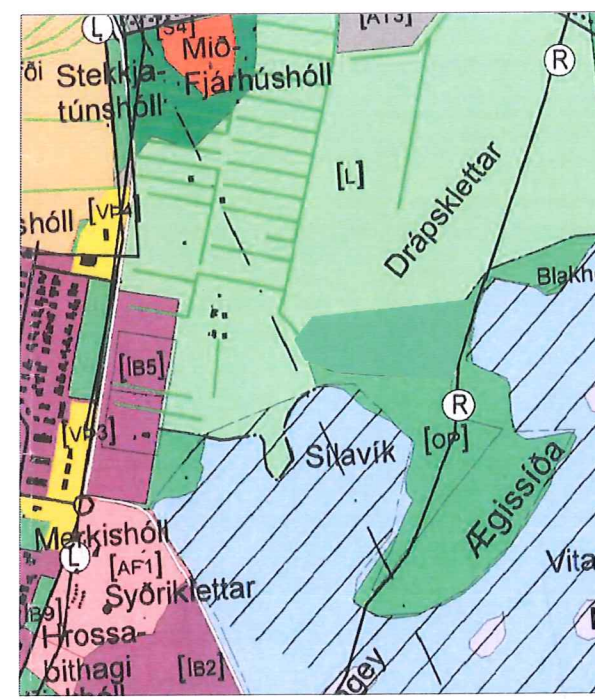
Núverandi mótokross - svæði- gildandi aðalskipulag, mkv. 1:15.000



Skotæfingarsvæði - breytt aðalskipulag, mkv. 1:15.000



Mótokross - breytt aðalskipulag, mkv. 1:15.000



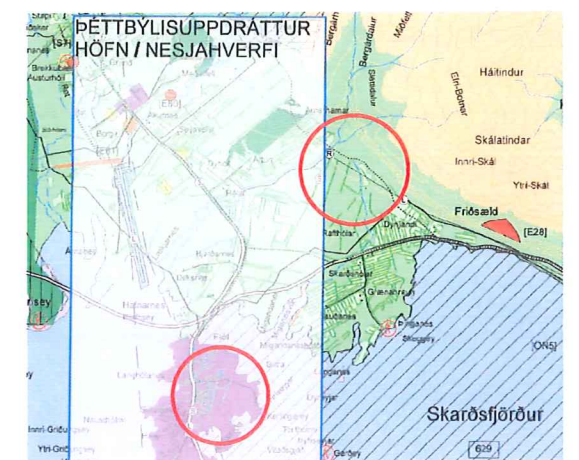
Núverandi mótokross - svæði- breyting á aðalskipulagi, mkv. 1:15.000

Almennar skýringar

- Hæðarlínur enu með 20m bili upp að 100m, en þar fyrir ofan með 100m bili
- Ár (blátt)
- Varnargarðar (brúnt)
- Skógur / landgræsla
- Tún
- Skurðir
- Hús
- Vötn og sjór

Skipulagsskýringar

- Mörk skipulagssvæðis / mörk Sveitarfélagsins Hornafjarðar
- Jarðgöng
- Stofnvegir
- Tengivegir
- Aðrir vegir
- Flugbraut
- Hindrunarfletir
- Hjólaá, göngu- og reiðstígar
- Ra'veita
- Hitaveita
- Nýsluvatn
- Fráveita
- Fjárskipti



Úrklippa úr aðalskipulagi Sveitarfélagsins Hornafjarðar 2012-2030

- Líjstleðari
- Búsetumínjar- hverfisvernd staðir og mínjar, mikilvægir fyrir byggingarsögu
- Búsetumínjar- hverfisvernd staðir og mínjar, valdir af fornleifalista
- Íbúðabygging [s]
- Mótusvæði [v]
- Væðing og þjónusta [v+]
- Samfélagsþjónusta [s]
- Aðalmenning [v]
- Kröfingarsvæði [v]
- Efnistaka og efnistakarsvæði [v]
- Frítíðabygging [s]
- Aþleysis- og ferðamannasvæði [v+]
- Íþróttasvæði [v]
- Kirkjugarðir [v]
- Opin svæði [v]
- Flugvelli [v]
- Háttir [v]
- Landútsýningarsvæði [v]
- Skógrættir og landgræðingarsvæði [v]
- Öryggis svæði [v]
- Vötn, ár og sjór [v]
- Sérstök náttúru- og vatnasvæði [v]
- Vatnasvæði [v]
- Strandsvæði [v]
- Vannar- og byggisvæði [v]
- Mörk skipulagssvæðis
- Náttúra [v+]
- Mörk Vatnaáskjaldborga
- Frítíð svæði [v]
- Önnur náttúruvernd [v+]
- Önnur sérstakt skýringar
- Hverfisvernd [v]
- Míjavæðing [v+]
- Væðingarsvæði, grannsvæði [v+]
- Væðingarsvæði, farasvæði [v+]
- Refasvæði [v]

Með þessum uppdrátti fylgir greinargerð dags. 07.12.2017 breytt eftir auglýsingu 30.04.2018.

BREYTINGAR EFTIR AUGLÝSINGU

Leiðrétt orðalag þar sem áður stóð Flóðhólar stendur nú Eystri Langhólar.

Breytingar eftir ábendingu Skipulagsstofnunar:

Bætt inn uppdrátti af eldra mótokross svæði þar sem landnotkun breytist í opið svæði.

SAMÞYKKTIR

Aðalskipulagsbreyting þessi sem auglýst hefur verið samkvæmt 31. gr. skipulagslaga nr. 123 / 2010 var samþykkt í skipulagsnefnd: 2/5 2018

Bæjarstjórn: 9/5 2018

Tillagan var auglýst frá 19/10 2017

með athugasemdafrest til 1/12 2017

(undirskrift) Mattillu Ásm.

Aðalskipulagsbreyting þessi var staðfest af Skipulagsstofnun í samræmi við 32.gr. skipulagslaga nr.123/2010 þann 28/12/2018

Þórkell Þórh. Björnsson

		<p><b>Aðalskipulagsbreyting</b> <b>Íþróttasvæði og efnistaka</b></p>	
		Bláritun A3	V01
Skipulagsáskjalning.dgn	Málsvæði 1:15.000	Breytingar dags. 30.04.2018	Tekning nr. 002
Uppdráttur Sveitarfélagið Hornafjörður	Dagf. 07.12.2017	Teiknad af ÞRS/EDP	