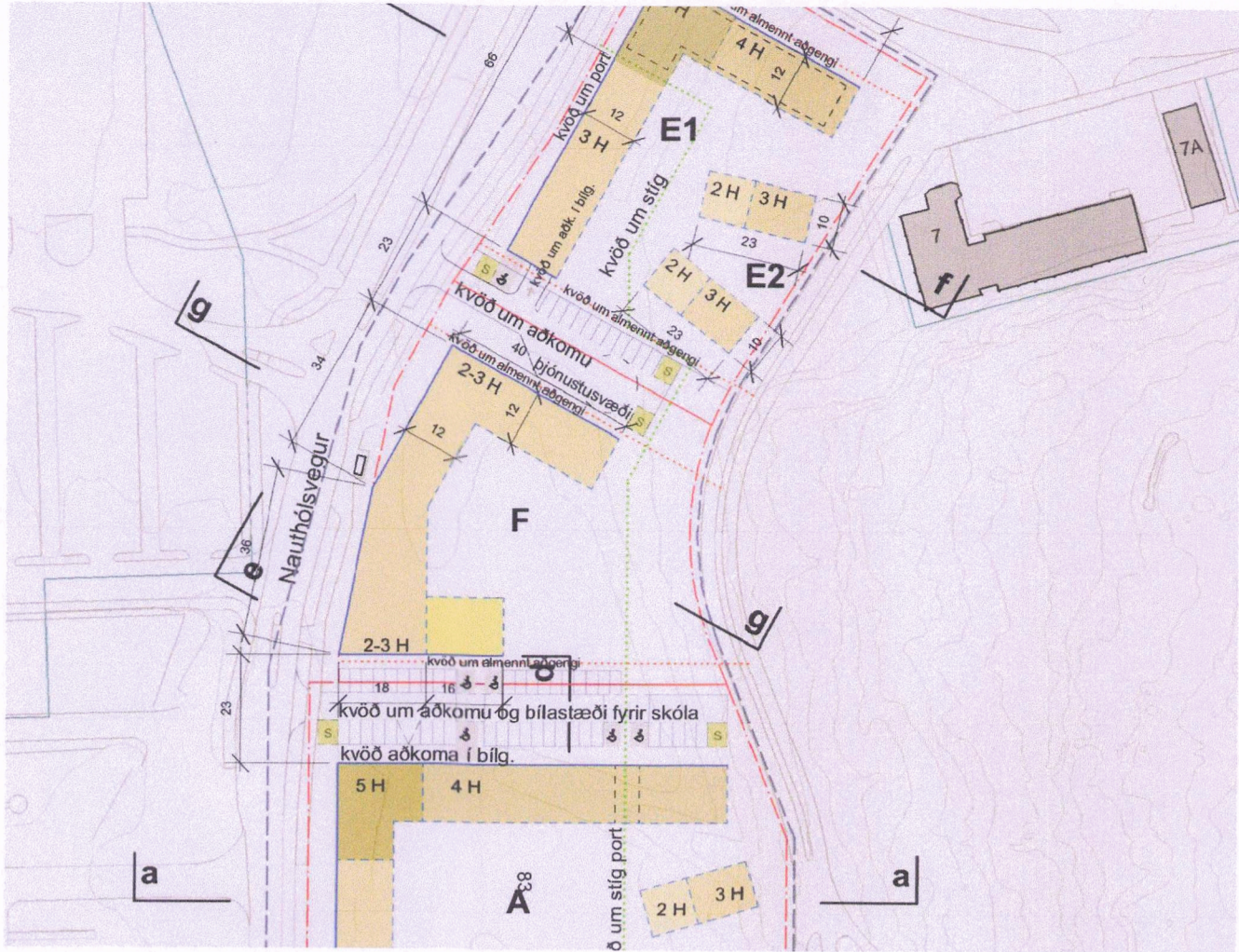


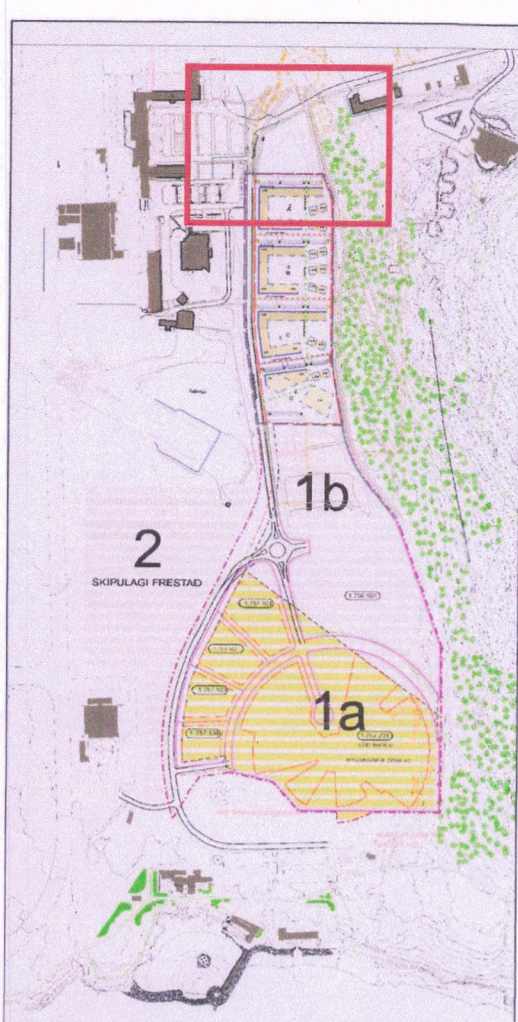
BREYTING Á DEILISKIPULAGINU „HÁSKÓLINN Í REYKJAVÍK“ - VEGNA NAUTHÓLSVEGAR 81



GILDANDI DEILISKIPULAG 1:1500 samþykkt í borgarráði 9. febrúar 2017



DEILISKIPULAGSBREYTING 1:1500



GILDANDI DEILISKIPULAG YFIRLITSMYND 1:10000



Úr Aðalskipulagi Reykjavíkur 2010-2030

- Mörk deiliskipulagsbreytingar
- Lóðamörk
- Byggingarlína
- Byggingarreitur
- Kvöð um almennt aðgengi
- Kvöð um stig
- 5 H 5 hæðir
- 4 H 4 hæðir
- 3 H 3 hæðir
- 2 H 2 hæðir
- 1 H 1 hæð
- Reitur fyrir sorpgeymslu
- Bilastæði hreyfihamlaðra
- Núverandi byggð

GREINARGERÐ
Deiliskipulagsbreyting þessu felur í sér tvær megin breytingar. Annars vegar er einnar hæðar byggingarreitur stækkaður og hins vegar er gefin heimild til að reisa leikskóla á lóð F.
Heimilt byggingarmagn er ekki aukið þó byggingarreitur jarðhæðar stækki.

Engin breyting er gerð á fyrirhugaðri aðkomu eða bilastæðafyrirkomulagi.
Núverandi lagning og helgunarsvæði þeirra ná inn á byggingarreit, sjá skýringarmynd. Samráð skal hafa við Veitur ef breytingar verða gerðar á lögnum. Færsla á þeim eru gerðar á kostnað lóðarhafa.

Ekki er talin þörf á að grenndarkynna deiliskipulagsbreytinguna þar sem ekki er um aukningu á byggðum fermetrum að ræða, aukið skuggavarp yrði alltaf innan lóðar og engin teljandi útsýnisskerðing yrði af stækun byggingarreitsins.

DEILISKIPULAG
Í gildi er deiliskipulag Háskólinn í Reykjavík, samþykkt í Borgarráði 14.6.2007, með síðari tíma breytingum 24.10.2007, 21.11.2008, 14.10.2015 og 9.2.2017. Auglýsingar í b-deild stjórnartíðinda 11.7.2007, 5.12.2007, 15.12.2008, 30.10.2015 og 27.3.2017.

SKILMÁLABREYTINGAR
Aðeins er gerð ein breyting á sérskilmálum fyrir lóð F, sem felst í því að í stað "Grunnskóli" kemur "Grunnskóli/Leikskóli".
Að öðru leyti gilda allir eldri skilmálar.

Fermetrastærðir og nýtingarhlutfall í töflu breytast ekkert en undir "húsgæði" fyrir lóð F breytist "Grunnskóli" í "Grunnskóli/Leikskóli".

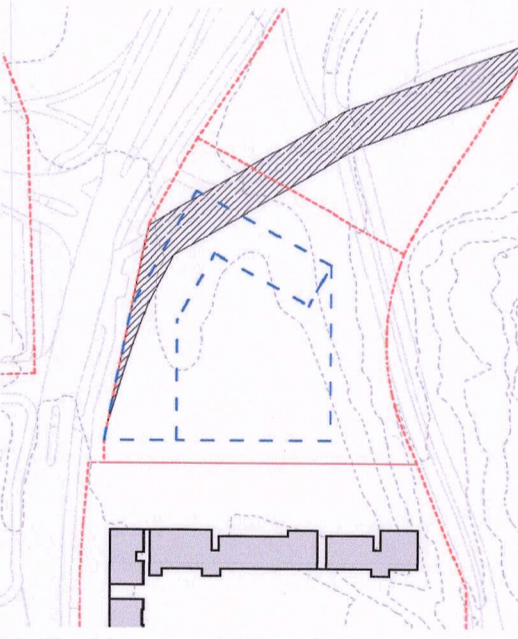
SÉRSKILMÁLAR
Grunnskóli/Leikskóli F
Húsgæði
Einnar til þriggja hæða skólabygging. Kjallari er heimilaður.
Húshæðir og þök
Ein til þrjár hæðir ásamt kjallara. Húshæð er gefin upp sem hámarksþæði byggingar frá leiðbeinandi aðkomukóta. Möguleiki er á þaksvölum bygginga sem tengjast útsvæði á skólalóð. Þakform er frjálst.

Aðkomur, aðgengi
Aðkomu á lóð HR Háskólagarða. Innri stígur liggur um skólalóðina til norðurs og suðurs, allt að leikskólalóð og þjónustu. Stæði og stöðvun fyrir skólabíl er við strætóstöð á Nauthólsvegi. Þjónustuaðkoma og akstur einkabíla með skólabörn er norðan lóðar. Inngangar að skólabyggingu eru óbúndnir. Hjólstaðei eru aðallega við Nauthólsveg.

Lóð
Við frágang lóðar skal leitast við að halda í náttúrulegan gróður og tengt verði eins og kostur er sjónrænt við ásynnd og umhverfi útivistarsvæðis Öskjuhlíðar. Gert er ráð fyrir að útivistarsvæði Öskjuhlíðar nýtist skólabörnum ásamt skólalóð. Aðgengi er á hluta þaks byggingar fyrir útisvæði og mætti nýta við lóðarhönnun.

Sorp
Aðstaða til flokkunar og geymslu sorps skal rúmast í sorpgeymslum innan byggingarreits og á sérmerktum reitum utanhúss, innan lóðar.

Hljóðvist og varnir
Hávaði á skólalóð frá bílaumferð við Nauthólsveg er innan viðmiðunarmarka reglugerðar um hávaða. Gera þarf ráðstafanir við húshlíðar að Nauthólsvegi og næst honum sbr. hljóðvistaráskýrslu. Kröfur um hámarks-hljóðstig verða uppfylltar með sértækum byggingartæknilegum lausnum.

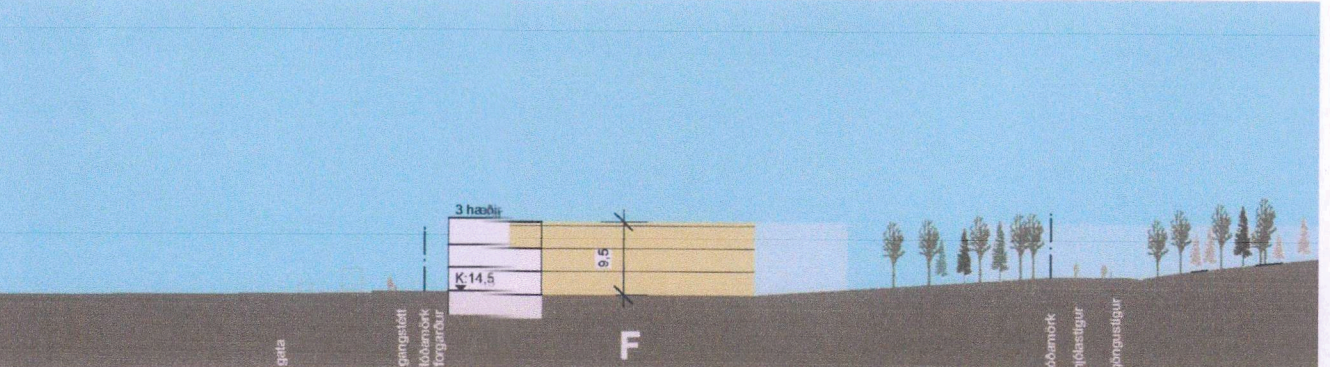


SKÝRINGARMYND 1:2000 Helgunarsvæði lagna Veitna, skv. upplýsingum frá Veitum við vinnslu breytingartillögunnar.

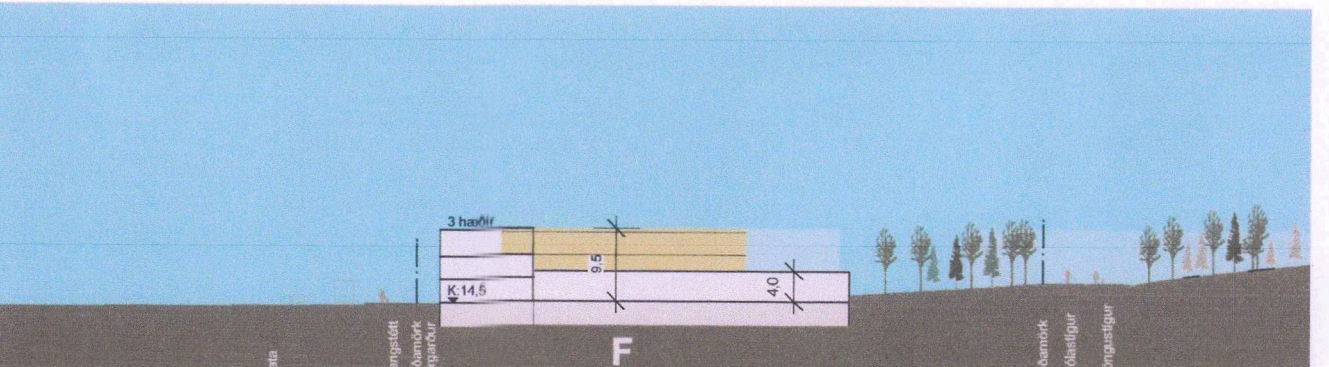
TAFLA - LÓÐ F: YFIRLIT BYGGÐAR, STÆRÐIR OG NÝTINGARHLUTFALL

	Hámarksstærðir m2				Hæðarfjöldi	Húsgæði
	Ofanjarðar	Neðanjarðar	Heildarstærð			
	a- og b-rými	c-rými	kj. undir byggj. bilakjallari			
Lóð F						
F	3000	700	1430	5130	1-3	Grunnskóli/Leikskóli
F Samtals	3000	700	1430	5130		lóð F = 4.955 fm

NHl án c rý og bilakj. 0,85



SNEIÐING g-g 1:2000 gildandi deiliskipulag



SNEIÐING g-g 1:2000 deiliskipulagsbreyting

Deiliskipulagsbreyting þessi, sem fengið hefur meðferð í samræmi við ákvæði 2. mgr. 43 gr. skipulagslaga nr. 123/2010, var samþykkt í f.a.

skipulags- og samþinguráði þann 8. september 2021.

Til samræmis við heimild í 3. mgr. 44. gr. i.f. var breytingin ekki grenndarkynnt þar sem hún varðaði ekki hagsmuni annarra en Reykjavíkurborgar og/eða umsækjanda.

Auglýsing um gildistöku breytingarinnar var birt í B-deild Stjórnartíðinda þann 5. október 2021.

Breyting á deiliskipulaginu „Háskólinn í Reykjavík“ - vegna Nauthólsvegur 81.
Mkv: 1:1500 / 1:2000 / 1:10000
Útgáfa dags: 31.08.2021
Bláðastærð: A2
Teiknað: GV
Útgáfa: -

TRÍPÓLÍ ARKITEKTAR
Klapparstíg 16 | 101 Reykjavík | s: 692-9883 | www.tripoli.is | tripoli@tripoli.is

Andri G. L. Andrésson | Arkitekt ETH FAI | kt: 240182-3949 | andri@tripoli.is
Guðni Valberg | Arkitekt FAI | kt: 250880-5299 | gudni@tripoli.is
Jón Davíð Ásgeirsson | Arkitekt FAI | kt: 250280-5729 | jon@tripoli.is