

BREYTING Á DEILISKIPULAGI AUSTURHAFNAR



Aðalskipulag Reykjavíkur 2010 - 2030.

- SKIPULAGSMÖRK
- LÖÐAMÖRK
- BÍLAKJALLARI
- VERSLANIR OG ÞJÓNUSTA Á JARÐHÆÐ
- STOFNSTÍGUR
- BYGGINGARREITUR
- ▨ GÖNGUGATA
- ▨ TORG-byggingarreitur, sjá kafla 6.7
- ▨ FJARLÆÐ HÚS
- BYGGÐ
- ▨ INNSKOT Í FRAMLÍÐ
- ▨ BÍLASTÆÐI
- ▨ HAFNARSVÆÐI
- BYGGINGARREITUR FYRIR TR SKILT
- P** AÐKOMU BÍLSTÆÐAKJALLARA
- 4** STAÐSETNING SPENNUSTÖÐVA-NEDANJARÐAR
- HM=48 HÁMARKSHÆÐ
- H=5 AÐKOMUHÆÐ
- +48 HÁMARKSHÆÐ
- BREYTING
- STOPPISTÖÐ STRÆTISVAGNA
- NÚMER BYGGINGARREITS

Deiliskipulagsbreyting þessi, sem fengló hefur meðferð í samræmi við ákvæði 2. mgr. 43 gr. skipulagslaga nr. 123/2010, var samþykkt

í *Umh. og skipulagsráði* þann 22. apríl 2015

Til samræmis við heimild í 3. mgr. 44. gr. í.f. var breytingh ekki grendarkynt þar sem hún varðafó ekki hagsmuni annarra en Reykjavíkurborgar og/eða umskjandja.

Auglýsing um gildistöku breytingarinnar var birt í B-deldi

Stjórnartíðinda þann 19. maí 2015.

Björn Atlmann

Útgáfa / Dagsetning / Tolkari / Breyting



AUSTURHÖFN - DEILISKIPULAG

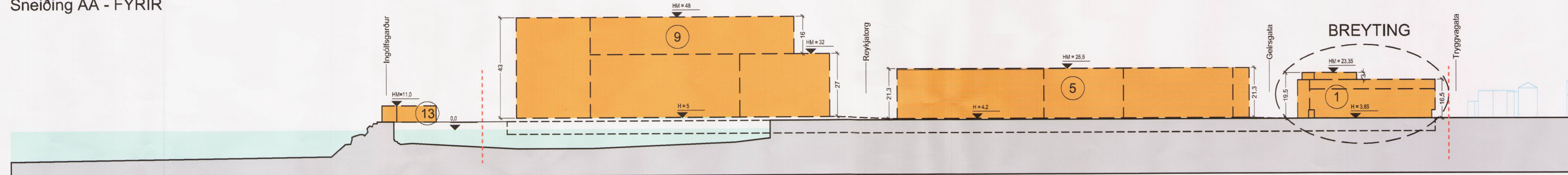
DEILISKIPULAGSUPPRÁTTUR - SNEIÐINAGAR BLAD 2 AF 2

MKV.: 1:2000
DAGS: 15.04.2015
TEIKNAD: SE
SKRÁ: 1330-deiliskipulagsuppráttur-02

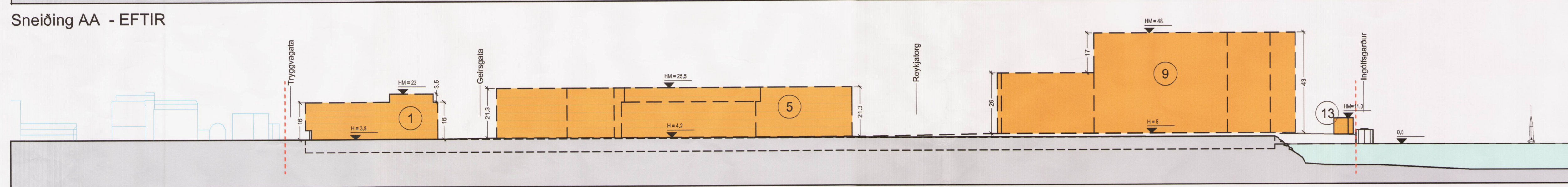
1330 02

1

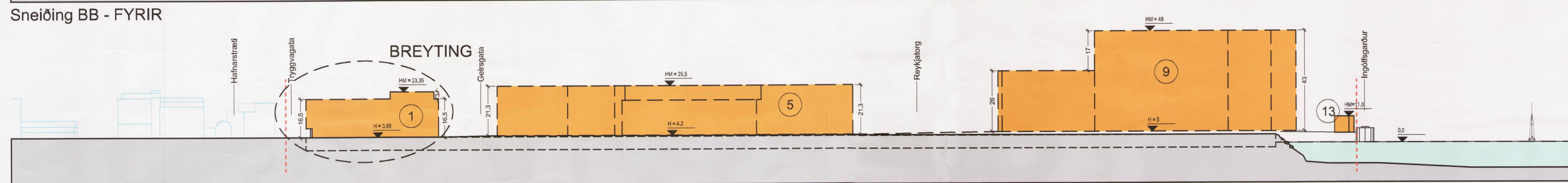
Sneiðing AA - FYRIR



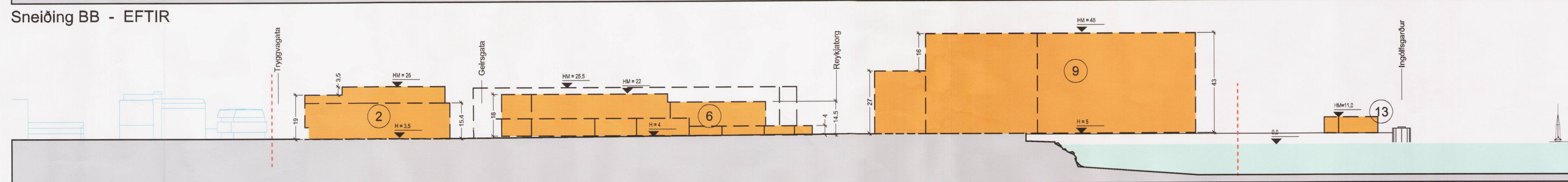
Sneiðing AA - EFTIR



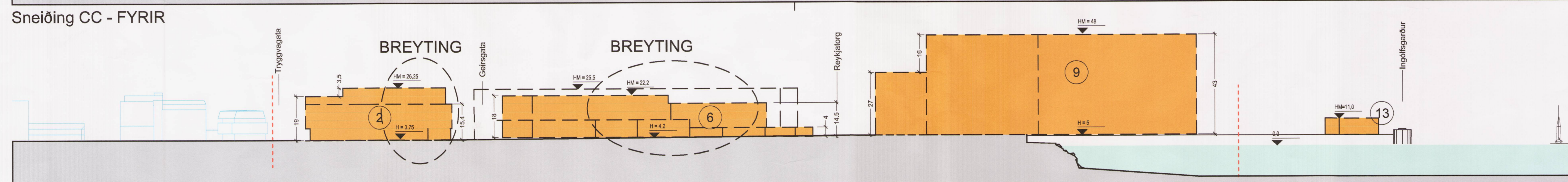
Sneiðing BB - FYRIR



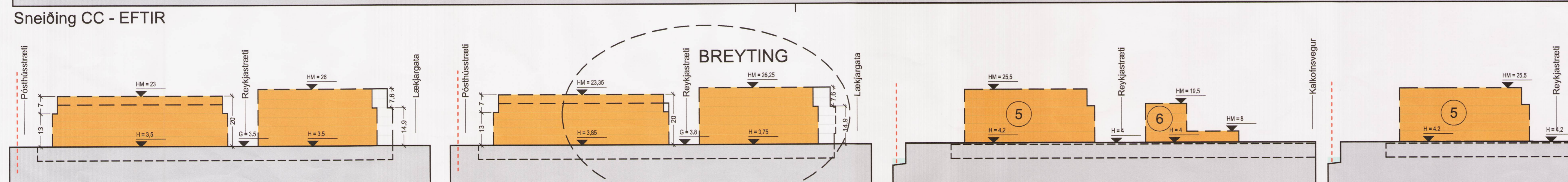
Sneiðing BB - EFTIR




Sneiðing CC - FYRIR




Sneiðing CC - EFTIR




Sneiðing DD - FYRIR



Sneiðing DD - EFTIR



Sneiðing EE - FYRIR



Sneiðing EE - EFTIR



BATTERIÐ ARKITEKTAR

Hvaleyrarbraut 32 220 Hafnarfjörður IS batteri@arkitekt.is www.arkitekt.is