



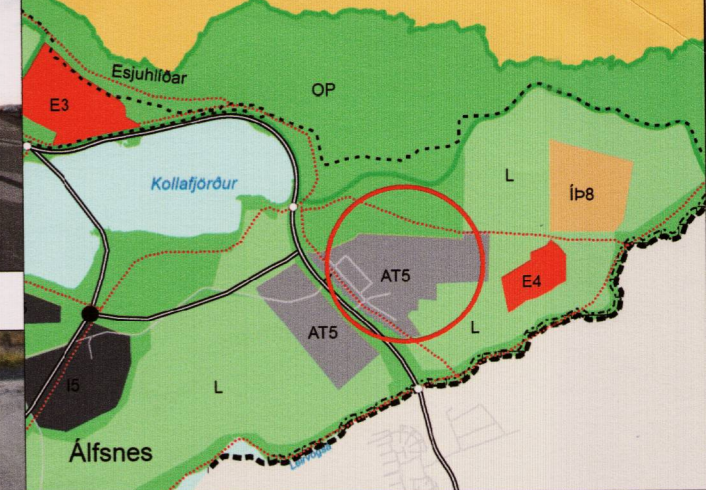
Dæmi um frágang, gróður á lóð



Dæmi um frágang, ofanvatnslausnir



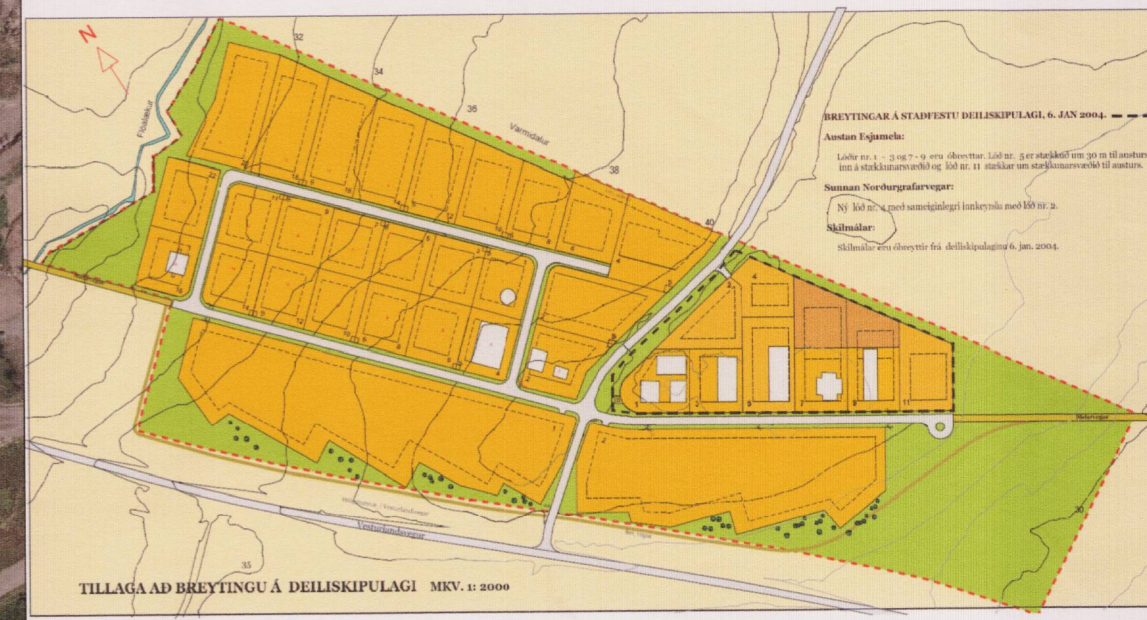
Dæmi um frágang á lóðum, gróður og ofanvatnslausnir



Hluti af Aðalskipulagi Reykjavíkur 2010-2030

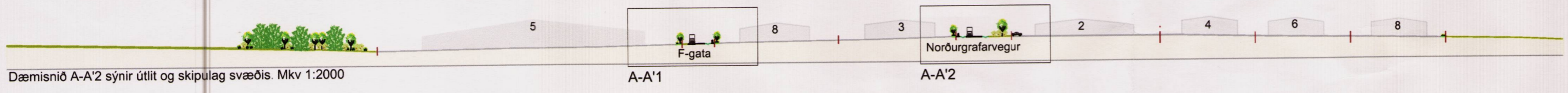
SKÝRINGAR

- Deiliskipulagsmörk
- Lóðarmörk
- Byggingarreitur
- Bindandi byggingalína
- Flatarmál lóða
- Götur
- Gangstéttir
- Ofanvatnslausnir
- Skjólbelti í borgarlandi
- Kvöð um gróður í borgarlandi
- Kvöð um gróður á lóð
- Kvöð -OR-lagnir
- Kvöð um holræsi
- Lagnaleið
- VP Verslun og þjónusta
- Byggingar til skýringar
- Núv. byggingar
- Innkeyrslur (til skýringar)
- Settjarnir (til skýringar)




Deiliskipulag fellur úr gildi

Skýringaruppdráttur af Esjumelum. Mkv. 1:4000



Dæmisnið A-A'2 sýnir útlit og skipulag svæðis. Mkv 1:2000



Dæmisnið A-A'1 sýnir útlit og frágang svæðis, gróður innan sem utan lóða og ofanvatnslausnir. Mkv. 1:500

Dæmisnið A-A'2 Sýnir útlit og frágang svæðis, gróður innan sem utan lóða og ofanvatnslausnir. Mkv. 1:500

BR.	DAGS.	BREYTING	REKN.	TEKN.
REYKJAVÍK <small>Undir FA, SEA skrifstofa eigna og skráninga</small>				
LANDMÖTUN HAMRABORG 12 · 200 KÓPAVOGUR · Sími: 575 5300 · Fax: 554 5300 · Netfang: landmotun@landmotun.is				
ATHAFNASVÆÐI KJALARNESI ESJUMELAR - VARMDALUR				
SKÝRINGARUPPDRATTUR			SKIPULAG: ÖÖG TEIKNAD: ÖÖG, MGJ SAMÞYKKT KT.	
KVARDI: 1:4000	KÓPAVOGUR	dags. 23.03.2016		
VERKNR.	TEIKN. NR.	BR.		
0C00-D1404	S01	09.06.2016		