

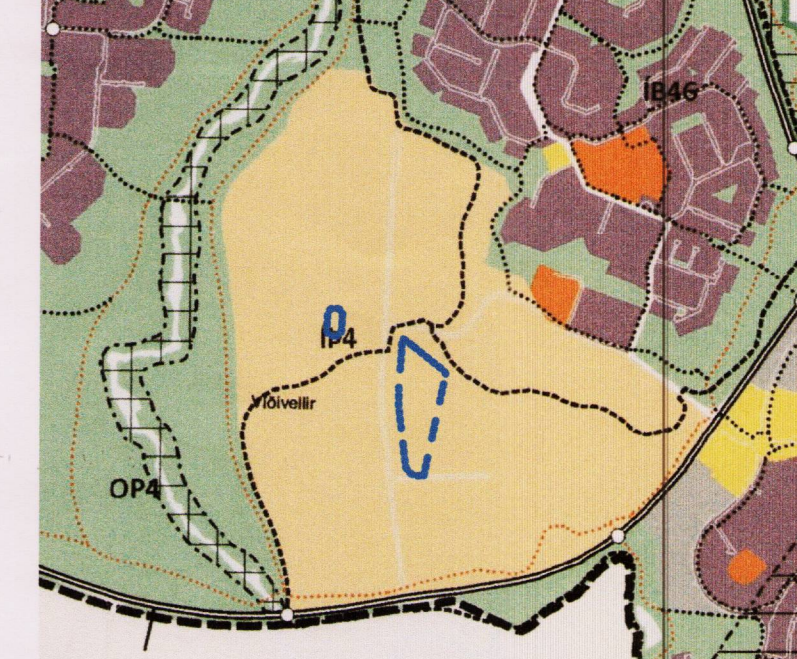


GILDANDI DEILISKIPULAG 2010-2020 1:2000

SAMMÞYKKT Í BORGARRÁÐI 22.SEPT.2005 OG AUGLÝST Í B-DEILD 13.DES 2005



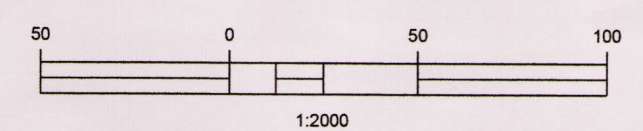
TILLAGA AÐ BREYTINGU 1:2000



HLUTI GILDANDI ADALSKIPULAGS 2010-2020

SKÝRINGAR

- DEILISKIPULAGSMÖRK / MÖRK ATHAFNASVÆÐIS HESTAMANNA
- LÖBARMÖRK
- LÖDIR INNAN SKIPULAGSSVÆÐIS
- BYGGINGARREITUR
- UPPGRÆTT GRASLENDI BILAST.FYRIR HESTAÍPRÓTTASV.
- RUNNAR OG TRJAGRÖÐUR
- NUV. BYGGINGAR Á SKIPULAGSSVÆÐI
- HÚS SEM EIGA AÐ HVERFA
- BILVEGIR OG BILASTÆÐI
- REIDLEIÐIR
- ADALGÖNGUSTÍGAR
- GÖNGUSTÍGAR
- KVÖÐ UM AKSTURSMÖGULEIKA
- NUV. TADÞRÓ
- BYGGINGARREITUR FYRIR TADÞRÓ
- STÆÐI FYRIR HESTAKERRUR
- TAMNINGAGERÐI
- HRINGGERÐI



Ellíðaárdalur
Athafnamannasvæði hestamanna

Greinargerð

Fákur hefur áhuga á að bæta aðstöðu áhorfenda við Hvammsvöll, sem er aðal gædiga- og sýningarvöllur Fáksmanna. Með því að byggja upp món vestan við völinn með þægilegum halla á þeirri hlið sem snýr að vellinum, 1:3 – 1:4. Reiknað er með að mónin verði 3,5 – 4 m há. Mun hún einnig gefa skjól inn á gædigaöllinn þegar vindar eru vestlægir. Eins og sjá má á breytingarupprætti og sneidningu er búið að frumhanna mónina og má áætla að hægt verði að koma fyrir á milli 1.000 og 1.500 áhorfendum fyrir í brekkuna með góðu móti á stórvíðburðum. Mónin er útfærð þannig að hún verður flöt að ofan. Þetta er meðal annars gert til að eiga möguleika á að koma fyrir færarlegri áhorfendastúku á stærri víðburðum. Trjágröður sem sýndur er á núverandi skipulag verður færður utan í vesturhlíð manarinnar. Mun hann veita ennþá betra skjól fyrir áhorfendastæði og völinn eftir því sem fram líða stundir.

Deiliskipulagsbreytingarsvæðið afmarkast af aðkomuvegi að vestanverðu og skeiðbraut Hvammsvallar að austanverðu. Norðurmörk liggja að reiðvegi inn á Hvammsvöll og suður mörk við aðkomuveg inn að Viðdalsvæðinu.

Deiliskipulagsbreytingin nær einnig yfir leiðréttingu sem varðar núverandi aðstæður. Fyrir landsmót 2012 var gerður upphitunavöllur norðvestan við Hvammsvöllinn. Þessi völlur er færður inn á uppráttinn.

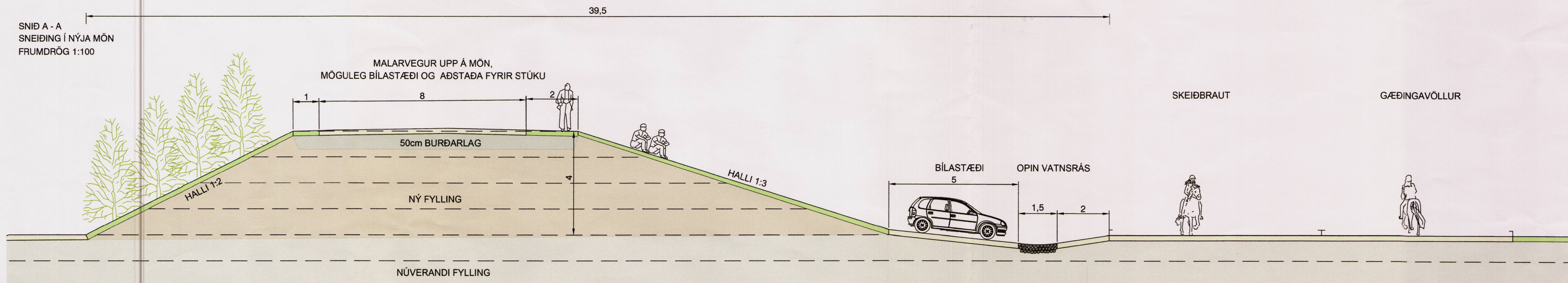
Annar hluti af þessari deiliskipulagsbreytingu er að lagt er til að sambærilegur upphitunavöllur verði byggður upp vestan við Brekkuvöll, sem er aðal kynbótasýningarsvæðið. Er þetta annar hluti deiliskipulagsbreytingarinnar, sbr. upprátt.

Ekki er verið að breyta skilmálum eða byggingarreitum fyrir húsbyggingar í þessari breytingu.

Núverandi staða skipulags

Í gildi er deiliskipulag sem unnið var 2004. Deiliskipulagið var samþykkt í borgarráði 22. september 2005 og birt í stjórnartíðindum, B-deild, 13. desember 2005.

SNÍÐ A - A
SNEIDING Í NÝJA MÓN
FRUMDRÖG 1:100



Deiliskipulagsbreyting þessi, sem fengið hefur meðferð í samræmi við ákvæði 2. mgr. 43 gr. skipulagslaga nr. 123/2010, var samþykkt há umhú- og skipulagsvæði þann 12. Okt. 2016.

Til samræmis við heimild í 3. mgr. 44. gr. i.f. var breytingin ekki grenndarkynnt þar sem hún varðaði ekki hagsmuni annarra en Reykjavíkurborgar og/eða umsækjanda.

Auglýsing um gildistöku breytingarinnar var birt í B-deild Stjórnartíðinda þann 28. Okt. 2016

Björn Atlán

ELLÍÐAÁRDALUR
ATHAFNASVÆÐI HESTAMANNA
DEILISKIPULAGSBREYTING

KVARDI-A1: 1:2000 / 1:100	TEIKN NR: 101
DAGS: 28.09.2016	HANNAD: fk
FLOKKUR: 0000-reyk_A	TEIKNAD: fk/er
SKRÁ: 16160-gm.dwg	VERKNR: 16160

