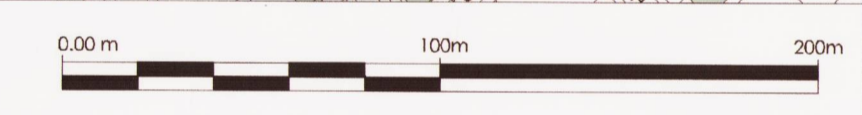


HLUTI AÐALSKIPULAGS REYKJAVÍKUR 2010-2030

- Mikil skipulagsvæðis
- Svættarléggarmörk
- Lóðarmörk (innan deiliskipulagsvæðis)
- Núv. vanargarður (4m)
- Nýr/ýrðastar vanargarður (4m)
- Göngusigur (3m) - að mestu 1.5æðf núv. sigs
- Nýr hjólabasgur (2.5m)
- Núv. aðkomuvegur v. sérhæfðri/þróð. Þingará skilfrýgt vegferðar
- Gróðuruppbygging/hjólbaði
- Lágur "bláur" landslagnarmörk - þar sem þá er að nota Gróðuruppbygging/hjólbaði
- Aðgangi að fjöru
- Útsýnispallar
- Núv. óningastöð
- Fornleifar
- Núv. gróður (veður/fjarngarður)
- Núv. göngusigur

DEILISKIPULAGSUPPRÁTTUR 1:2000



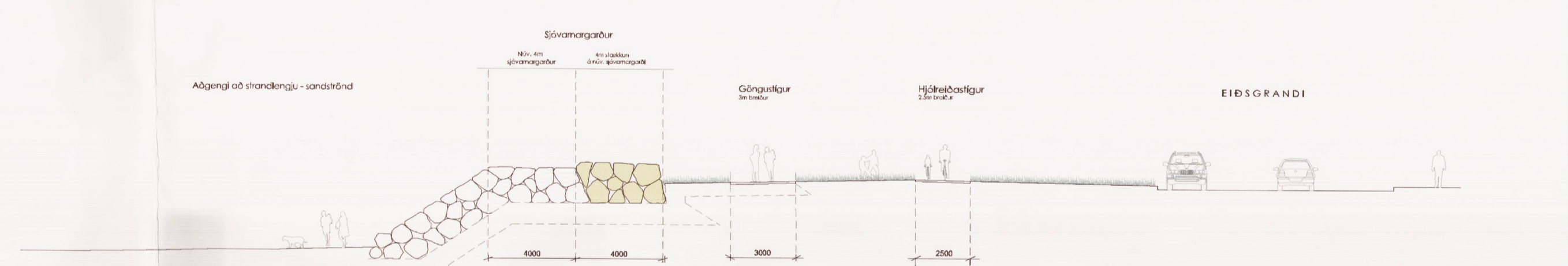
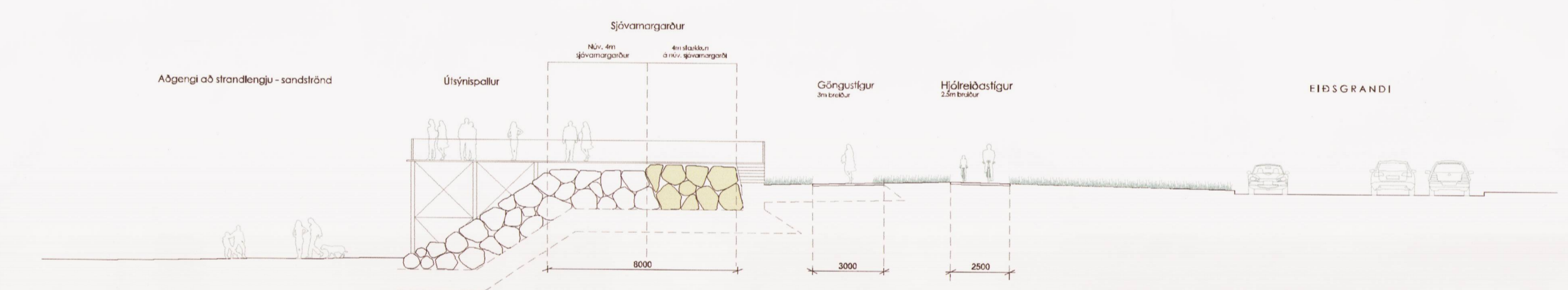
Deiliskipulag þetta sem hefur fengið meðferð í samráði við ákvaði 1 mgr. 41 gr. skipulagslaga nr. 123/2010, var samþykkt í

Umhú- og skipulagsráðið
 þann 8.3.2017 og í
 Borgarráðið
 þann 16.3.2017

Þilaga var auglýst frá 7. des. 2016 með afhugasemdarfesti til 28. jan. 2017

Auglýsing um gildistöku deiliskipulagsins var þil í B-dekki Stjórnarráðsins þann 20. 20

Björn Atlason



TILLAGA AÐ ÚTFÆRSLU AÐ ÚTSÝNSPALLI SNEIÐING A-A, m.k.v. 1:200

LEIÐBEINANDI SNEIÐING B-B, m.k.v. 1:200

Inngangur

Strandlengjan við Eidsgranda-Ananaust er eitt stærsta græna svæðið í Vesturbæ Reykjavíkur. Svæðið hefur mikið gildi sem útivistarsvæði og gegnir sem slíkt mikilvægu hlutverki í samfélaginu öllu. Nauðsynlegt er að styðja áfram jákvæða þróun þess og uppbyggingu.

1. Fyrirgiggjandi skipulagsáætlanir

- 1.1 **Aðalskipulag**
 Í Aðalskipulagi Reykjavíkur 2010-2030 er landnotkun skipulagsvæðisins skilgreint sem „Strandsvæði“ – ST8 með eftirfarandi hætti:
 Strandsvæði (ST). Svæði innan netlaga og meðfram sjó, ím eða vötnum þar sem aðgengi almennings er trygggt og mannvirkjagerð er haldin í lágmarki. (gr. 6.2.w. í skipulagsreglugerð). ST8. Eidsgrandi -Ananaust. Strandsvæði. Gert er ráð fyrir aðgengi að sjávarmálini verði bætt.
- 1.2 **Deiliskipulag**
 Ekkert deiliskipulag er í gildi fyrir svæðið.

2. Skipulagsvæðið

- 2.1 **Afmörkun og lega**
 Skipulagsvæðið er um 5.5 ha að stærð og afmarkast af sveitarfélagsmörkum við Seljarnarnes til vesturs; til austurs af lóðarmörkum bensinstöðvar Ölis og Hreinsstöðvar Reykjavíkurborgar við Ananaust; til suðurs af stofnbrautunum Ananaust og Eidsgranda og lóðarbyggðinni þar og til norðurs af strandlengjunni sjálfri.
- 2.2 **Staðhættir**
 Skipulagsvæðið er staðsett í jafri Vesturbæjar; gamalgróins borgarhluta með sterka ímynd.
 Innan svæðisins er að finna eina af stærri **dælustöðvum** borgarinnar og ýmsa fráveitubrunna og stöðvar henni tengdri. Með tilkomu dælustöðvarinnar hvarf mengun í fjórðungi og fjaran varð aftur aðlaðandi til útivistar. Við dælustöðina er útsýnisskifa og aðgengi að fjöru um tröppur yfir núverandi sjóvarmargard.

Hluti skipulagsvæðisins er byggt á landfyllingu þ.e.a.s. svæðið austan við núv. dælustöð, en ströndin vestan hennar er helling og sker dróskuð.

Lókið var við gerð núv. **sjóvarmargarda** við Ananaust og Eidsgranda á árunum 1995-1996.

Sjóvarmargarðurinn sem liggur meðfram strandlengjunni allri er 4m breiður. Um er að ræða hefðbundna grjótvörn úr stórgrýli (2-5 tonn). Hlali fláa er 1 : 1.5. Hæð garðsins í dag er frá 5.45- 6.4 m í hæðarkerfi Reykjavíkur. Hæð hans er að mestu miðuð við að dýpi sér frá nærliggjandi stöngum, götum og húsum.

Meðfram núverandi sjóvarmargardi liggur 3m malbikaður **göngu- og hjólastigur** (stofnstigur)

Eidsgrandi er skilgreindur sem þjóðvegur í þéttbýli og því með veghelgunarsvæði. Umson og veghaldari er Vegagerðin. **Ananaust** er hins vegar borgargata skv. skilgreiningu ASK. 2010-2030 og gegnir skv. því margþætla hlutverki í borgarlandslaginu. Báðar götur eru skilgreindar sem stofnbrautir

3. Markmið deiliskipulagsins

- Sam hluti af framtíðarsýn svæðisins eru hér sett fram eftirfarandi **meðmarkmið** :
- að bæta **möguleika til útivistar og áninga allt ánd um kring**;
 - að tryggja **góð tengsl** um svæðið fyrir gangandi og hjólandi vegferndur og stuðla að **vistvænni samgöngum**;
 - að tryggja **öryggi með bætri sjóvörn**;
 - að auka **náttúru- og menningarleg virðmæti svæðisins eins og kostur er**;
 - að **stuðla að sjálfbærni þróun og sjálfbærni umhverfi** m.a. með **gróðuruppbyggingu vannýtra og raskaða svæða** sem og styrkja það líffkerfi sem fyrir er;
 - að **stuðla að vistvænni hönnun og enismæðferð við útfærslur mannvirkja og yfirborðs**;
 - að **skapa kennileiti og styrkja list í almenningssými**

4. Skipulagstillagan

- 4.1 **Göngu- og hjólastigir**
 Stigkerfi verður styrkt til muna og **umferðaröryggi** bætt t.d. með því að aðgreina göngu- og hjólastíga. Deiliskipulagið sýnir leiðbeinandi legu stíga og mun lega þeirra ákveðið við nánari hönnun svæðisins. Ekki hefur verið ákveðið hvort hjólastígurinn liggji meðfram sjónum eða Ananausti við bensinstöðina.
- Stofnstígurinn er alla jafna 3m breiður sem og tengistigar. Tengistígurinn flétta saman byggð og útivistarsvæðið og eru ætlaðir gangandi- og hjólandi umferð. Breidd hjólastígsins skal almennt vera minnst 2.5m.
- Við nánari útfærslu, legu og hönnun stíganna verður sérstök áhersla lögð á öryggi og aðgengi fyrir alla. Þá skal þess gætt að hliðar- og hjólastíga verði staðsett á kjallastöðum.

Yfirborðsferli

Stígar eru almennt malbikaðir, en yfirborðsferli áningastíga skulu taka mið af staðhættum og umhverfi við nánari útfærslu hverju sinni, t.d. timbur náttúrulegur, steinar og cortesinstál.

Aðgengi fyrir alla

Rík áhersla er lögð á aðgengi fyrir alla. Má þar nefna hæðarfærstöðu yfirborðs stíga, fjölgun áningastíga/þekkingu meðfram gönguleiðum, líti í yfirborðsflötum og angan gróðurs.

4.2 Menningar- og náttúruminjar

Skv. Forleifaráráðinu eru nú forminjar innan deiliskipulagsvæðisins. Skv. 21 gr laga um menningarmínjar 80/2012 má enginn spilla, granda, breyta, hylja, laga, aflega eða fyllja úr stað menningarmínjar nema með leyfi Minjastofnunar Íslands. Deiliskipulagsvæðið hefur í gegn um tölva verð raskað með uppfyllingum og grjónmargardi og eru því mikil af forniefum því horfir að öllu eða að hluta. Í samræmi við 24. gr. sömu laga skulu framkvæmdir stöðvaðar og tilkynntar til Minjastofnunar Íslands ef áður ókunnar forminjar finnast við framkvæmd. Sjá nánar Forleifaráráðningu norðan Eidsgranda og Ananausts í Reykjavík - drög af forleifaráráðningu dags 17.11.2016.

Í deiliskipulaginu er áhersla lögð á að laga frekar aðstöðu til náttúruskoðunar og fræðslu s.s. með upplýsingaskiltum um t.d. hálf og líffræði þess, fjálfél svæðisins, landlag og kennileiti og sögu svæðisins. Þannig fléttast saman fræðsla um svæðið og fjölbreytt útivist.

4.3 Sjóvarmargarður

Í deiliskipulaginu er núverandi 4m sjóvarmargarður breikkaður um aðra 4m inn í land og lítillaga hækkaður. Breytingarnar efni að því að minnka ágjöf sjávar og hættu á skemmdum á mannvirkjum s.s. stígum. Verður heildarbreidd garðsins að ofan um 8m og upplýtur því skilyrði um örugga sjóvörn.

Gert er ráð fyrir óverulegri hækkingu (um 300mm). Sjónlína akandi og gangandi vegfaranda yfir sjávarfötin er varðveitt og skerðist því ekki.

Við breiðkun á sjóvarmargarðinum gefst kjörtækifæri að nýta þá sem hluta að upplifun svæðisins, t.d. með gönguleið ofaná þeim að hluta, tröppum, set- og útsýnisspóllum. Gata þarf sérstaklega að öryggi við nánari útfærslu.

Gert er ráð fyrir að grjóti sjóvarmargarðinn verður tekið úr grjótlagerum við Ananaust, Grafarvogi og öðrum grjótlagerum í eigu Reykjavíkurborgar.

4.4 Áningastádir

Áningastádir skulu styrktir frekar meðfram göngustígum innan skipulagsvæðisins. Við nánari útfærslu, staðsetningu og hönnun skal áhersla lögð á nútímalega hönnun sem jafnframt er hagkvæm í viðhaldi og rekstri. Þá skal stuðlað að byggingu á e-k. **hlíðum / vörðum** þar sem göngustigar liggja inn á svæðið eða þar sem stígar liggja saman á krossgötum; bæði sem hluti af öryggi gangandi- og hjólandi og sem hluti umhverfismótunar og staðarþrýðs.

Hvatt er til **listar** í almenningssými og áhugaverðum **kennileitum** (sbr. 4.5 Útsýnispallar).

4.5 Útsýnispallar

Einn útsýnispallur er innan skipulagsvæðisins - auk þess sem fyrir er við dælustöðina - þar sem útsýni er best og umhverfisgæðið hvað mest. Verður hann e-k kennileiti svæðisins og byggður út frá sjóvarmargarðinum. Lögð er áhersla á vistvæn efni og nútímalega hönnun hans sem jafnframt er hagkvæm í viðhaldi og rekstri. Mannvirki þarf að falla vel að landslagi og höfða til mismunandi gesta og markþessa. Gata skal sérstaklega að öryggi gesta.

4.6 Aðgengi að fjöru

Aðgengi að fjöru er styrkt við Eidsgranda á tveimur stöðum. Gestir svæðisins geta því - þegar aðstæður leyfa - notið strandarinnar til útivistar og þeirra náttúruþessa þar er að finna.

4.7 Gróðuruppbygging

Gróðuruppbygging í deiliskipulaginu er lagt til að gróður verði stór hluti af yfirfrágöf svæðisins og ásynd þess. Lögð er áhersla á að styrkja líffræðilega fjölbreytni og að það endurspeglit í gróðurvali. Taka skal mið af staðhættum og veislu standþjónutegundum sem þrífast í nævígi við hálf t.a.m. melgresi, sahvönn, fjórukal, bláilju og baldursbrá. Sérstaklega skal stefnt að því að byggja upp fjölbreytta gróðurþekju á vönnutum eða rökukúnum svæðum og svæðum þar sem gróðurþekja er rýr eða fábreytt. Stefnt skal að aukinni sjálfbærni með því að hanna gróðursvæðið sem krefjast minni umhirðu og sem þurfa ekki slátt. Efna skal svæðið sem uppsprettu fræðslu og náttúruupplifunar.

4.8 Grjótlager við Ananaust

Uppstað stórgrýli (allt að 5.5 tona steinar) við Ananaust verður fjarlægður. Stefnt er að því að nýta grjótið til uppbyggingar innan svæðisins, t.d. sem hluta af landröðum - og stærsta grjótið jafnvel í breiðkun sjóvarmargarðsins -.

4.9 Útígöng

Gert er ráð fyrir að göngu- og hjólastigir verði upplýstir. Öll útígöng svo sem merkingar/skilti, veggvar, bekkir, vatnsþóstar, hjólastæði, raflysing (pollar) - ef svo þar undir - verða samræmd yfir allt svæðið.

4.10 Efnisval

Áhersla er lögð á hagkvæma og einfalda efnisnotkun hlíveta; efni sem falla vel að umhverfi sínu, spila vel saman innbyrðis, veðrast vel og hafa því hlutverki sem þau eiga að gegna. Sjálfbærni skal höfð að leiðarljósi og vistfræðileg gildi eru í fyrirrúmi.

4.11 Áfangaskipting

Auðvelt er að stuðla að **hagkvæmni** í uppbyggingu svæðisins, t.d. með skiptingu í minni framkvæmdaráfanga, sem hver um sig er sjálfstæð eining stærri heildar.

5. Umhverfismat

Breikun og hækking sjóvarmargarðsins fellur undir lög um mat á umhverfisáhrifum en þar stendur í lög 10.23 - C

Mannvirki til að verjast rofi á strandlengju utan verndarsvæða, t.d. með stífugörðum, bimbriðtum, hafnargörðum og öðrum varnarmarkvirkjum gegn ágangi sjávar. Landfyllingar þar sem áætluð uppfylling er allt að 5 ha. Undanskilið er viðhald og endurbýgging framangreindra mannvirkja

Framkvæmdin tekur til afmarkaðs svæðis og eru umhverfisáhrifin að mati framkvæmdaraðilna talin óveruleg.

Í töflu hér að neðan eru tekin saman þau áhrif sem breyting á sjóvarmargarðinum hefur á heilsum umhverfisþætti. Hverjum umhverfisþætti er gefin einkum með táknum - (neikvæð áhrif), + (jákvæð áhrif), 0 (engin áhrif)

Umhverfisþættir	Áhrif skipulagsáætlunar	Skýring
Landslag - ásynd	X	Gert er ráð fyrir að hækking sjóvarmargardi verði aðeins um 300mm og sjónlína akandi og gangandi vegfaranda yfir sjávarfötin því varðveitt
Félagslegir þættir -lífvist og lömsundur	X	Aðgengi að fjöru er styrkt á tveimur stöðum og því auðveldara að nota ströndina til útivistar.
Andrúmsloft og veðurfar	X	Ekki er gert ráð fyrir því að breyting á sjóvarmargardi hafi áhrif á andrúmsloft og veðurfar.
Mannvirki	X	Skv. Skilyrði Almannu verifræðistofnunar "Ananaust - Eidsgranda, sjóvarmargardi" dags mars 2007, hefur orðið talteft af skemmdum á mannvirkjum vegna ágjöf yfir garðinn. Styrking garðsins myndi því hamlia því.
Gróður	X	Styrking sjógarðs hindrar að jarðeins skolast burt og stór flæði ekki yfir í gróðursvæði.
Heilsa og öryggi	X	Mengun, einhverf hávaði og slýsahættu vegna vinnuvælu getur staðaf frá vinnuvælu meðan á verktilma stendur. Þetta er tímabundið og mun framkvæmdaraðili reyna að draga úr þessum neikvæðu þáttum eins og kostur er.

EIDSGRANDI - ANANAUST
 STRANDGARÐUR

TILLAGA AÐ DEILISKIPULAGI

Dag: 31.01.2014
 Málsvæði: 1:2000

Tekn. nr. **01**

hornsteinar
 ARKITEKTAR EHF.

VAÐLÖGNAÐSÞINGMENN: SÍÐI FERLAFUR
 SÍÐI: SÍÐI
 NÉLFANG: hornsteinar@hornsteinar.is