



Skorradalshreppur

Skýringar:

LANDNOTKUN:

- LANDSUNADARSVEÐI
- SKÓGRÆKT
- ÓSVÖGÐ SVÆÐI
- OPIN SKÓGARSVÆÐI TIL SÉRSTAKRA NOTA
- OPIN SVÆÐI TIL SÉRSTAKRA NOTA
- TALDREYD / GOLFVELLIR
- SKÓGUR / BÁTALÆÐ
- IBÚÐARSVEÐI
- STÓK IBÚÐARHÓLSALÓÐ
- SVÆÐI FYRIR FRÍSTUNDAÞYGGÐ
- STAKT FRÍSTUNDAÞYGG
- VERSLUNAR- OG ÞJÓNUSTUSVÆÐI
- SUNDLAUG
- SVÆÐI FYRIR ÞJÓNUSTUSTOFFNAHR
- KIRKJA / KIRKJUSKURUR
- ENDEKILANNSÍÐOÐ / ÖNGVÖSHÓSVÆÐI
- ATHAFNASVÆÐI
- IBÚÐARSVÆÐI
- STÓK IBÚÐARLÓÐ
- EFNISTÓKUSVÆÐI
- VÖTN, ÁR

SAMGÖNGUR:

- STOFNVEGUR
- TEIGNVEGUR
- LENDINGARSTADUR ÞYRLU

VERNDARSVÆÐI:

- SVÆÐI Á NÁTTÚRUHINJASKRÁ 1999
- FRÍDLAND / NÁTTÚRUVERNDARSVÆÐI

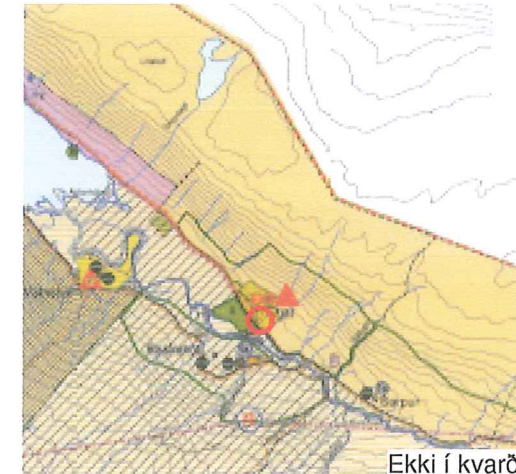
HVERFISVERND

- HVERFISVERND (Á LANDBÚNAÐARSVEÐUM)
- HVERFISVERNDUÐ MANNVIRKI ANNIJAR
- TILAGAÐ ÞJÓÐMINNIVERND
- ÞJÓÐMINNIVERND
- MEGJUNARSVÆÐI VIÐNADARLÓÐAR (500m radius)

LAGNIR / BORHOLUR:

- BORHOLA HEITT VATN
- MÛVERANDI HEITAVATNSLÖGN
- VATNSVEITA / BORHOLA KALT VATN
- HÁSPENJULNA - VATNSHAMRÁLNA 1 (132kv)
- RAFNAVA 15KV og ANDAKÛLSLVA 6KV
- RAFVEITA / RAFSTRENGUR I JÖRD

Svæðið þar sem reiturinn er, er afmarkaður á yfirlitsmynd aðalskipulags með rauðum hring.

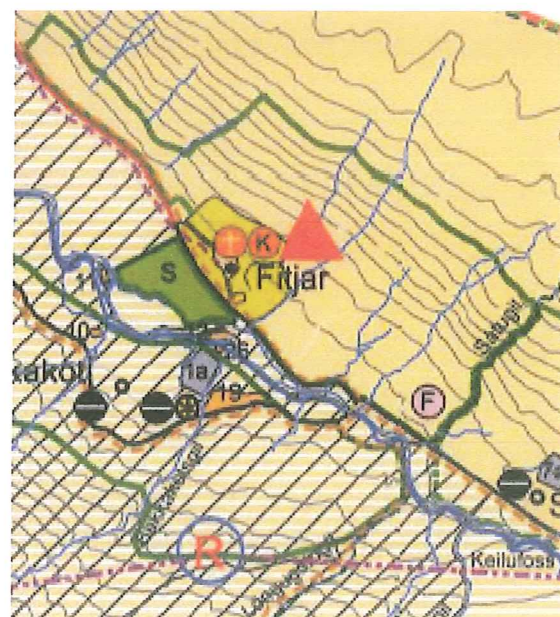


Ekki í kvarða

YFIRLITSMYND ÚR AÐALSKIPULAGI SKORRADALSHREPPS (2010-2022) FYRIR BREYTINGU

FYRIR BREYTINGU:

Staðsetning landnotkunarreits fyrir verslun og þjónustu skv. aðalskipulagi Skorradalshrepps 2010-2022 mkv. 1:25000



0km 1km 2km 3km 4km 5km

FYRIR BREYTINGU:

Tafla 26. Yfirlit yfir verslunar- og þjónustusvæði, stærð, staðsetningu og eðli.

Jörð	Stærð (ha)	Staðsetning	Eðli
Efri Hreppur		Hreppslaug	Sundl./ heilsuböð o.fl.
Fitjar	0,1	Við Skorradalsveg 508-4	Þjónusta við hestamenn
Grund	5,5	Við vegamót Skorradalsveg 508 og Dragavegar 520.	Upplýsingamiðstöð, verslun, eldsneytis- og veitingasala
Indriðastaðir	2	Í tengslum við golfvöll	Þjónusta við golfvöll
Neðri-Hreppur	0,5	Við Andakilsá	Verslun og veitingasala
Stóra- Drageyri	0,5	Skátaskáli og umhverfi	Aðstaða til samkomuhalds
Samtals	8,6		

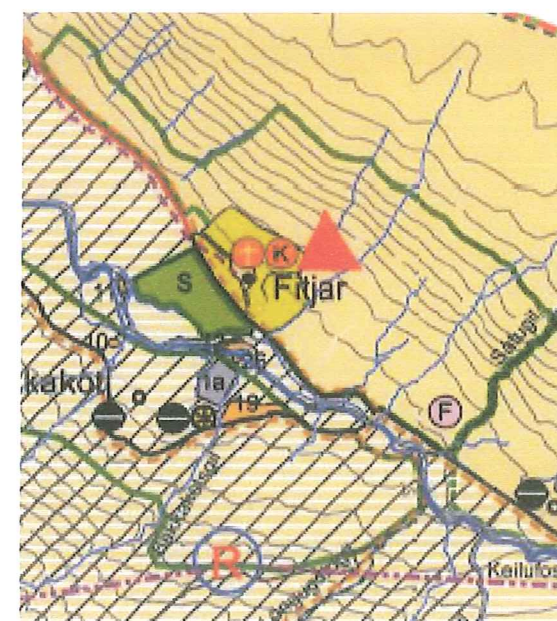
EFTIR BREYTINGU:

Tafla 26. Yfirlit yfir verslunar- og þjónustusvæði, stærð, staðsetningu og eðli.

Jörð	Stærð (ha)	Staðsetning	Eðli
Efri Hreppur		Hreppslaug	Sundl./ heilsuböð o.fl.
Grund	5,5	Við vegamót Skorradalsveg 508 og Dragavegar 520.	Upplýsingamiðstöð, verslun, eldsneytis- og veitingasala
Indriðastaðir	2	Í tengslum við golfvöll	Þjónusta við golfvöll
Neðri-Hreppur	0,5	Við Andakilsá	Verslun og veitingasala
Stóra- Drageyri	0,5	Skátaskáli og umhverfi	Aðstaða til samkomuhalds
Samtals	8,5		

EFTIR BREYTINGU:

Landnotkunarreitir fyrir verslun og þjónustu felldur út. mkv. 1:25000



ATH. Mörk sveitarfélaga og jarða ónákvæm og hafa enga lögformlega þýðingu.

Samþykkt og staðfesting

Aðalskipulagsbreyting þessi sem auglýst hefur verið skv. 2. mgr. 36. gr. skipulagslaga nr. 123/2010 var samþykkt í sveitarstjórn Skorradalshrepps þann 1.3.2018



Aðalskipulagsbreyting þessi var staðfest af Skipulagsstofnun þann 2. ágúst 2018



BREYTING 24.05.18 Texti lagfærður 25.04.18 Skipt um myndir, bætt inn töflu 26 og skýringardálki.

Teiknistofa

**HAMAR & STRIK**

Byggingaverktakar

Hamar & Strik ehf  
Kt: 710715-0840  
Brandshús 6  
801 Selfoss  
S: 696-3720 / 691-3720  
hamarogstrik@gmail.com

Verkefni:	Fitjar - Skorradalshreppi
Verkhluti:	Beiðni um óverulega breytingu á ask
Landnr:	133958 Staðgreinir: x
Teiknað af:	Lilja Ómarsdóttir
Kt:	010578-3889
Yfirfarið af:	
Hönnuður:	Lilja Ómarsdóttir <i>Lilja Ómarsd.</i>
Kt:	010578-3889
Dags:	14/02/18
Kvarði:	1:25000
Verknúmer:	01