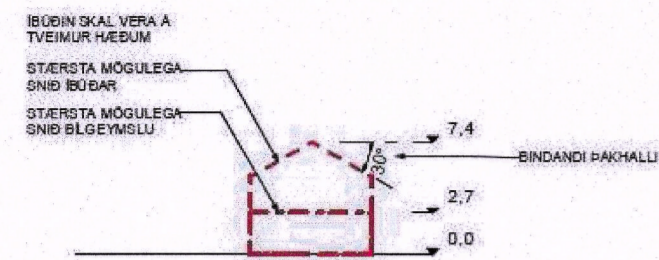
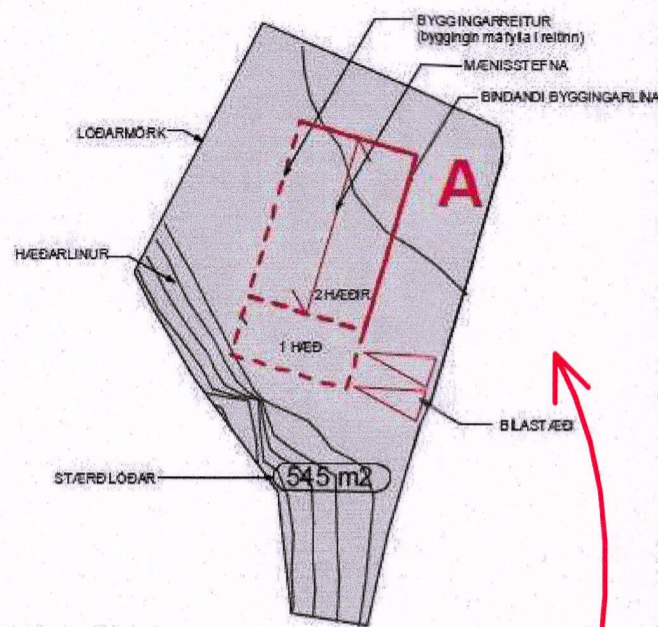


# STYKKISHÓLMUR MIÐBÆR - DEILISKIPULAG

## HÚSGERÐ SKILMÁLAR



### KENNISNIÐ



### HAFNARGATA

### BYGGINGARREITUR

mkv. 1:500

## A EINHÝSHÚS

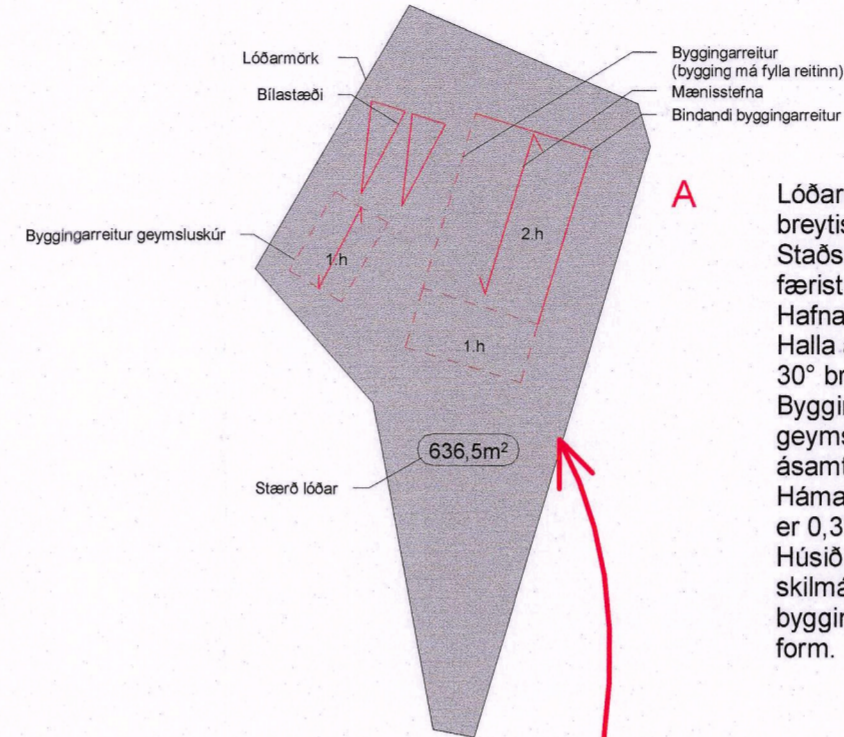
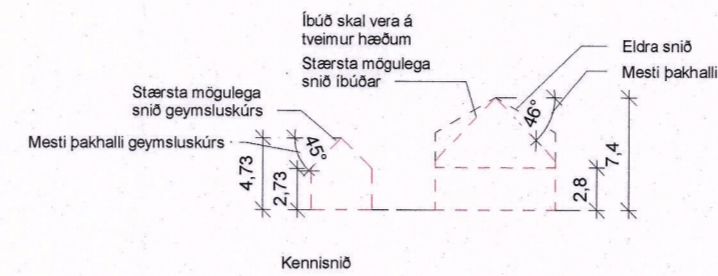
Nýbyggingin kemur þar sem hjákalinhús stöð forðum og verður hluti af götumynd Hafnargötu og áberandi í ástýnd þessins þegar siglt er inn höfnina. Þar að auki verður nýja húsið hluti af þeirri sérstæðu götumynd sem sjá má þegar horft er niður Skólástíginn. Nálægt standa Clausenhús, Norska húsið, Ráðhúsið og apótekið. Öll hafa þessi hús mikið varðveislugildi og samán mynda þau fágæta þyrpingu sem hefur menningarsögulegt mikil vægi.

Með það að markmiði að nýbyggingar taki fullt tillit til þessa umhverfis þá gilda um þær eftirfarandi skilmálar auk Byggingar- og skipulagsreglugerðar:

Meginform hússins erskilgreint með byggingarrei og kennisniði. Þakkantar þess skulu mest ná 250 mm út fyrir ystu brún klæðningar og skulu mest vera 200 mm þykkir. Opnar svarlar mega ná 1500 mm út fyrir byggingarrei. Bindandi byggingarlína merkir að hluti byggingar skuli liggja að henni. Við gluggasetningu skal lögð áhersla á útsýni og birktistig vistarvera, þ.e. að notagildi og aðlægar kröfur nútímans verði í fyrirrúmi. Æskilegt er að gluggatömu taki mið af gömlu húsum þannig að lóðrét hið glugga sé höfð lengri en sú lárétt.

Við frágang utanhúss er einungis heimilt að nota einhver eftirlitina byggingarefna: Þök: Bárúð málmklæðning (hefubundin bára), læst zinkklæðning, læst koparklæðning og listað pappþök.

Veggir: Steinsteypfl / múrhúðar, standandi timburklæðning, standandi bárúð málmklæðning og listuð pappklæðning.



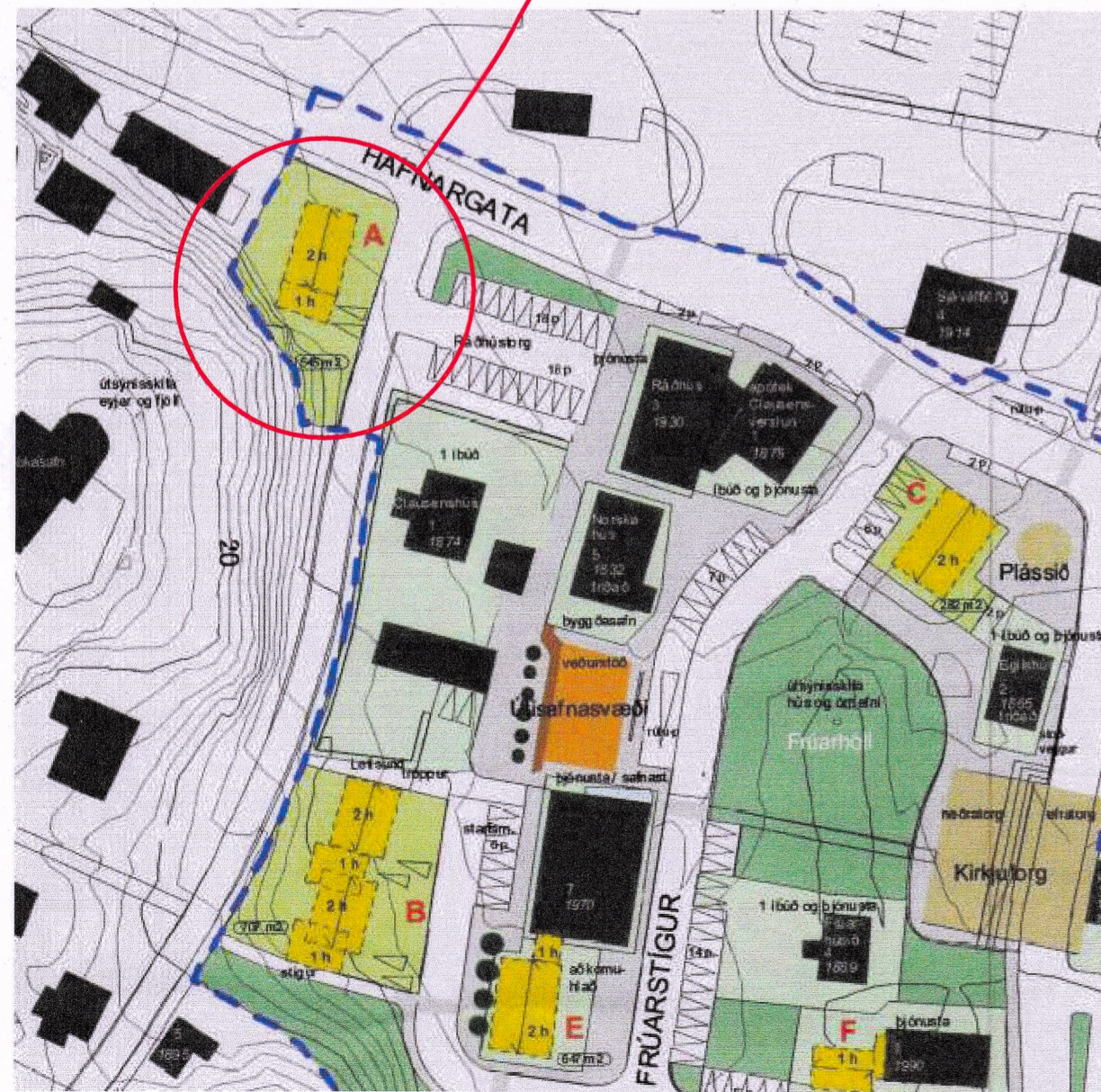
Lóðarmörk fyrir Skólástíg 2 breytist skv. gildandi lóðarblaði. Staðsetning bílastæða við hús færast frá Skólástíg á Hafnargötu. Halla á þaki sem er bindandi 30° breytt í 46°. Byggingarreiur fyrir geymsluskúr bætt við á lóðina ásamt kennisniði fyrir hann. Hámarks nýtingarhlutfall lóðar er 0,37. Húsið uppfyllir að öðru leiti skilmála varðandi gerð byggingarefna, mænisstefnu og form.

## Tillaga að breytingu á deiliskipulagi

1 : 500

## Gildandi deiliskipulag

1 : 500



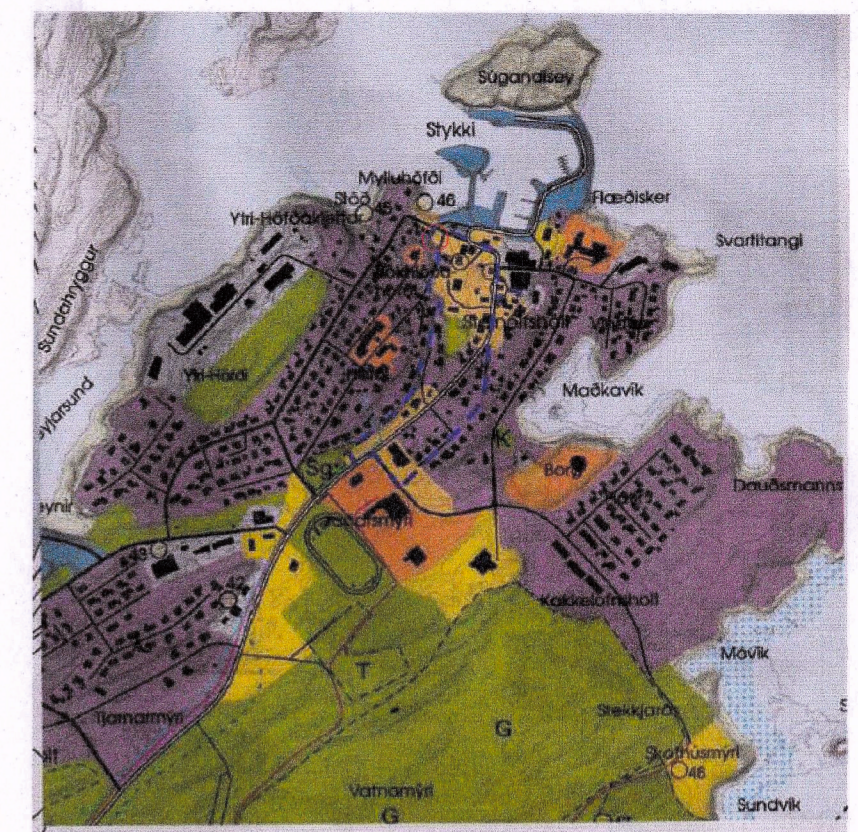
1:1000

Gildandi deiliskipulag samþykkt í bæjarstjórn 28.08.2003 m.s.b.



1:1000

Tillaga að breyttu deiliskipulagi.



STYKKISHÓLMUR - ADALSKIPULAG 2002 - 2022

### SKÝRINGAR

- Núverandi bygging
- Bygging í nágrenni
- Lóðarmörk birt með fyrirvara
- Lóð
- Opinber græn svæði
- Gangstétt
- Vegur
- Byggingarreiur
- Byggingarhlutur sem ber að fjarlægja
- Bílastæði P6
- Formminjar
- Mænisstefna
- Lagnaleið

Deiliskipulag þetta var grenndarkynnt frá 6.07. '20 til 4.08. '20

Deiliskipulag þetta sem hefur hlotið meðferð skv. 2.mgr. 43.gr. Skipulagslaga 2010 nr.123 og var samþykkt í skipulagsnefnd þann 17.08.2020.

og í bæjarstjórn þann 20.08.2020

*Kalob Björnsson*  
Bæjarstjóri Stykkishólmsbæjar

Auglýsing um deiliskipulag þetta var birt í B-deild stjórnarráðs þann 4.09.'20

STYKKISHÓLMUR MIÐBÆR - DEILISKIPULAG  
Deiliskipulagsbreyting við Skólástíg 2

Breyting: 1:1000 af breytingu bætt við að ósk Skipulagsfulltrúa

Útgáfud: 23.08.2020 Útgáfanr: 2 Mkv.: 1:500 - 1:1000

*Rerum ehf*  
Hjörleifur Sigurþórsson  
Byggingafræðingur BSc  
S:863-2839  
hjollisig@simnet.is