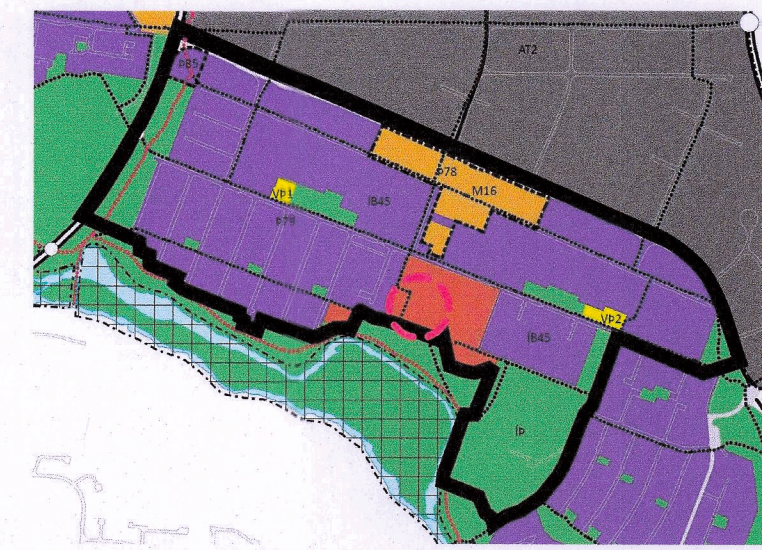


Breyting á hverfisskipulagi fyrir Árbæ, skilmálaeining 7.2.9 - Rofabær 32.



Hluti aðalskipulags Reykjavíkur 2010 - 2030

- BREYTINGAR:**
- Aðalbyggingarreitir stækkaðar til austurs, suður fyrir kirkju.
 - Aðrir skilmálar sem gilda um skilmálaeininguna haldast óbreyttir.

Skilmálatáfla - Gildandi

Hámarks byggingarmagn á lóð	Núverandi byggingarmagn	Hámarks viðbótarmagn - A rými	Hámarks viðbótarmagn - B rými	Hæðir	Stærð lóðar	Hámarks nýtingarhlutfall
3.298m ²	999m ² (kirkja)	998m ²	150m ²	1-3	5.482m ²	0.6

Gildandi hverfisskipulagsuppráttur fyrir skilmálaeiningu 7.2.9 - Rofabær 32 - 1:500



Greinargerð - Gildandi skipulag

7. Viðbótbyggingarheimildir
HÆDIR HÚSA OG HÆDAFJÖLDI
 Árbæjarkirkja við Rofabæ 32 er tveggja hæða með háestru kirkjuskipi auk kjallara.
 Fyrirhugað safnaðarheimili verður á einni til þremur hæðum sem trappa sig niður með landinu vestanmegin við kirkjuna.
 Hámarks hæð nýbyggingar / nýs safnaðarheimilis skal vera samkvæmt skilmálatekningu 4 metrar yfir gólfhæð efstu hæðar við aðalíngang og 5.5 metrar yfir gólfhæð neðstu hæðar. Ofanljós á þaki samkomusalars mega fara 1 metra upp fyrir hámarks hæð.

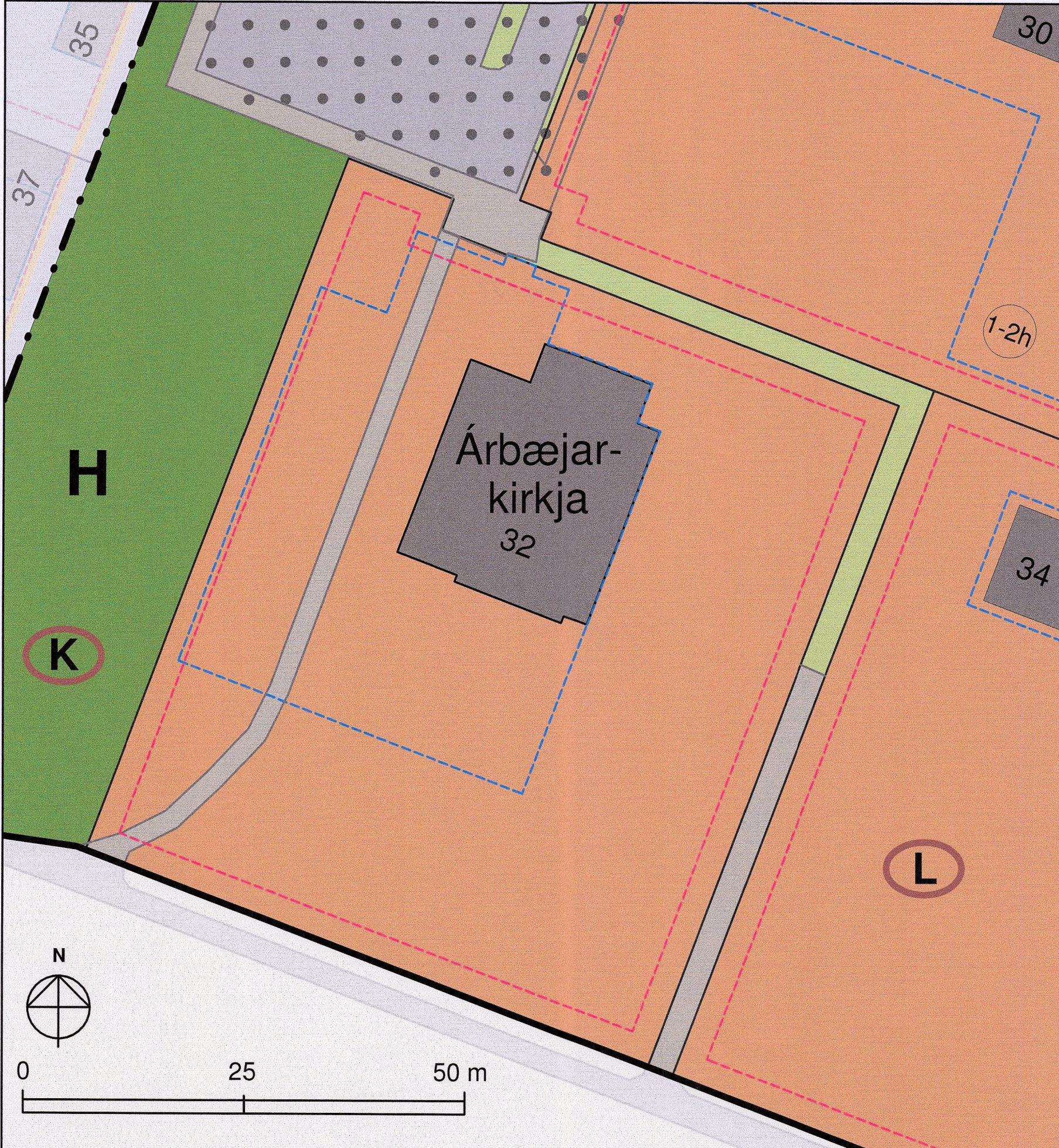
13. Útlitsbreytingar og viðhald
 Við allar útlitsbreytingar og viðhald skal taka tillit til og raska sem minnst frumgerð húss og sérkennum þess, s.s. formum og hlutföllum, gluggum og gluggasetningu, inngöngum, áferð, efnisvali, litum og mynsturum.
25. Kvaðir
 Kvaðir eru tilgreindar á útgefnum mæliblöðum, í þinglýstum heimilidum og lóðarleigusamningum. Dæmi um kvaðir eru:
 • Lagnaleiðir veltna
 • Aðgengi um lóð
 • Hönnun og frágangur byggingar og lóða
30. Verndarákvæði
 Árbæjarkirkja nýtur hverfisverndar í rauðum flokki vegna listrens gildis.

Sýna þar sérstaka aðgát við hönnun breytinga og viðbygginga.
 Sjá Byggingakönnun fyrir Borgarhluta 7 – Árbær, skýrsla nr. 183. Reykjavík: Borgarsögusafn Reykjavíkur, 2017. Sjá Lög um menningarminjar nr. 80/2012.
35. Götur, stígar og gangstéttir
 Gangstéttir, hjólastígar og vegir eru sýndir á hverfisskipulagsupprætti.
 Nýir göngustígar og hjólastígar eru sýndir með leiðbeinandi legu á hverfisskipulagsupprætti.
 Sjá alla skilmála og tilfærni í: Hverfisskipulagi Árbæjar - Skipulags skilmálar Útgáfa 1.0 14.12.2018, Breytt: 12.9.2019

Skilmálatáfla - Eftir breytingar

Hámarks byggingarmagn á lóð	Núverandi byggingarmagn	Hámarks viðbótarmagn - A rými	Hámarks viðbótarmagn - B rými	Hæðir	Stærð lóðar	Hámarks nýtingarhlutfall
3.298m ²	999m ² (kirkja)	998m ²	150m ²	1-3	5.482m ²	0.6

Breyttur hverfisskipulagsuppráttur fyrir skilmálaeiningu 7.2.9 - Rofabær 32 - 1:500



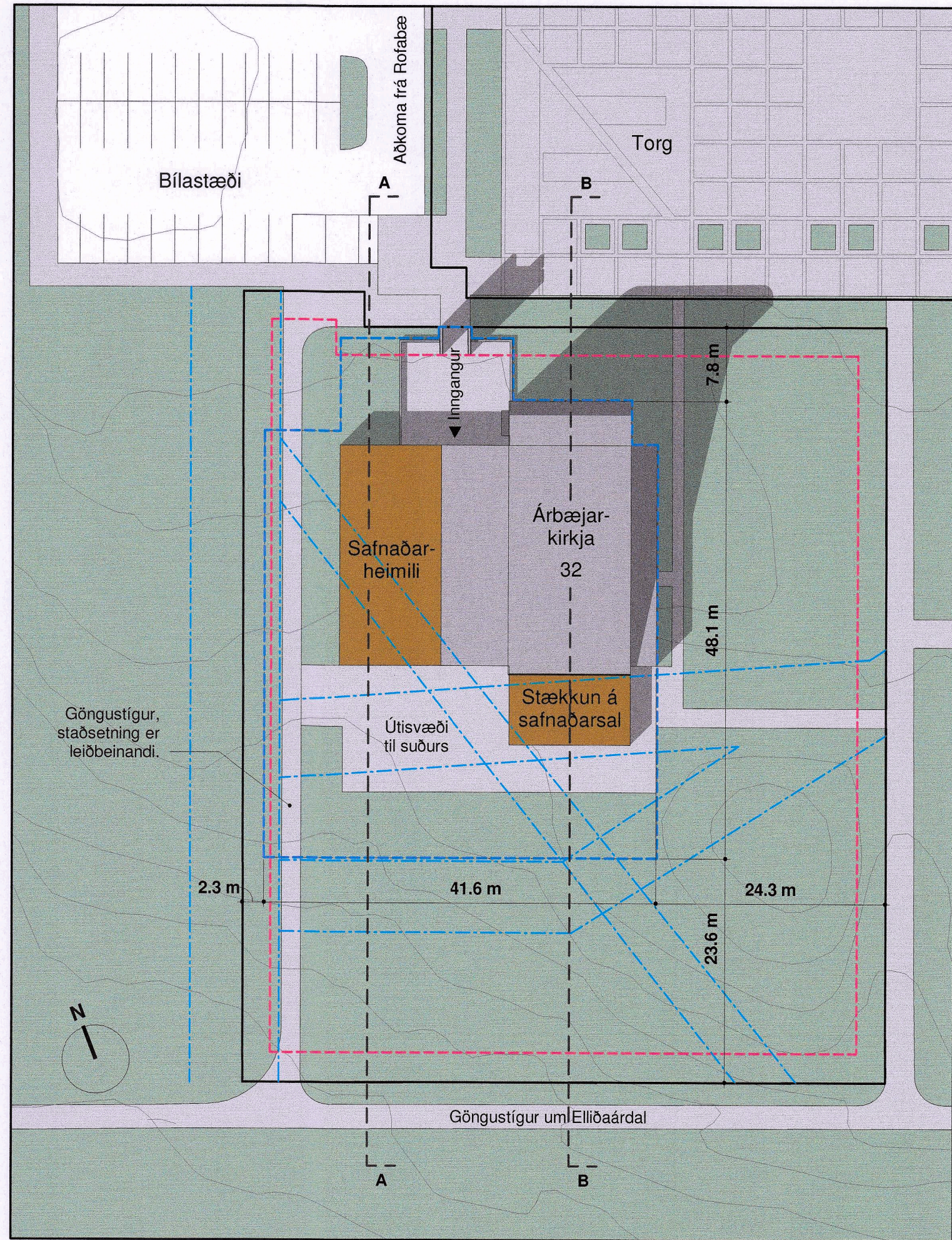
Greinargerð - Gildandi skipulag

7. Viðbótbyggingarheimildir
HÆDIR HÚSA OG HÆDAFJÖLDI
 Árbæjarkirkja við Rofabæ 32 er tveggja hæða með háestru kirkjuskipi auk kjallara.
 Fyrirhugað safnaðarheimili verður á einni til þremur hæðum sem trappa sig niður með landinu vestanmegin við kirkjuna.
 Hámarks hæð nýbyggingar / nýs safnaðarheimilis skal vera samkvæmt skilmálatekningu 4 metrar yfir gólfhæð efstu hæðar við aðalíngang og 5.5 metrar yfir gólfhæð neðstu hæðar. Ofanljós á þaki samkomusalars mega fara 1 metra upp fyrir hámarks hæð.

13. Útlitsbreytingar og viðhald
 Við allar útlitsbreytingar og viðhald skal taka tillit til og raska sem minnst frumgerð húss og sérkennum þess, s.s. formum og hlutföllum, gluggum og gluggasetningu, inngöngum, áferð, efnisvali, litum og mynsturum.
25. Kvaðir
 Kvaðir eru tilgreindar á útgefnum mæliblöðum, í þinglýstum heimilidum og lóðarleigusamningum. Dæmi um kvaðir eru:
 • Lagnaleiðir veltna
 • Aðgengi um lóð
 • Hönnun og frágangur byggingar og lóða
30. Verndarákvæði
 Árbæjarkirkja nýtur hverfisverndar í rauðum flokki vegna listrens gildis.

Sýna þar sérstaka aðgát við hönnun breytinga og viðbygginga.
 Sjá Byggingakönnun fyrir Borgarhluta 7 – Árbær, skýrsla nr. 183. Reykjavík: Borgarsögusafn Reykjavíkur, 2017. Sjá Lög um menningarminjar nr. 80/2012.
35. Götur, stígar og gangstéttir
 Gangstéttir, hjólastígar og vegir eru sýndir á hverfisskipulagsupprætti.
 Nýir göngustígar og hjólastígar eru sýndir með leiðbeinandi legu á hverfisskipulagsupprætti.
 Sjá alla skilmála og tilfærni í: Hverfisskipulagi Árbæjar - Skipulags skilmálar Útgáfa 1.0 14.12.2018, Breytt: 12.9.2019
 Með þessari breytingu uppfærir heildar hverfisskipulag fyrir Árbæ.

Skýringarmynd - Afstaða - 1:500



Hverfisskipulagsuppráttur, skýringar:

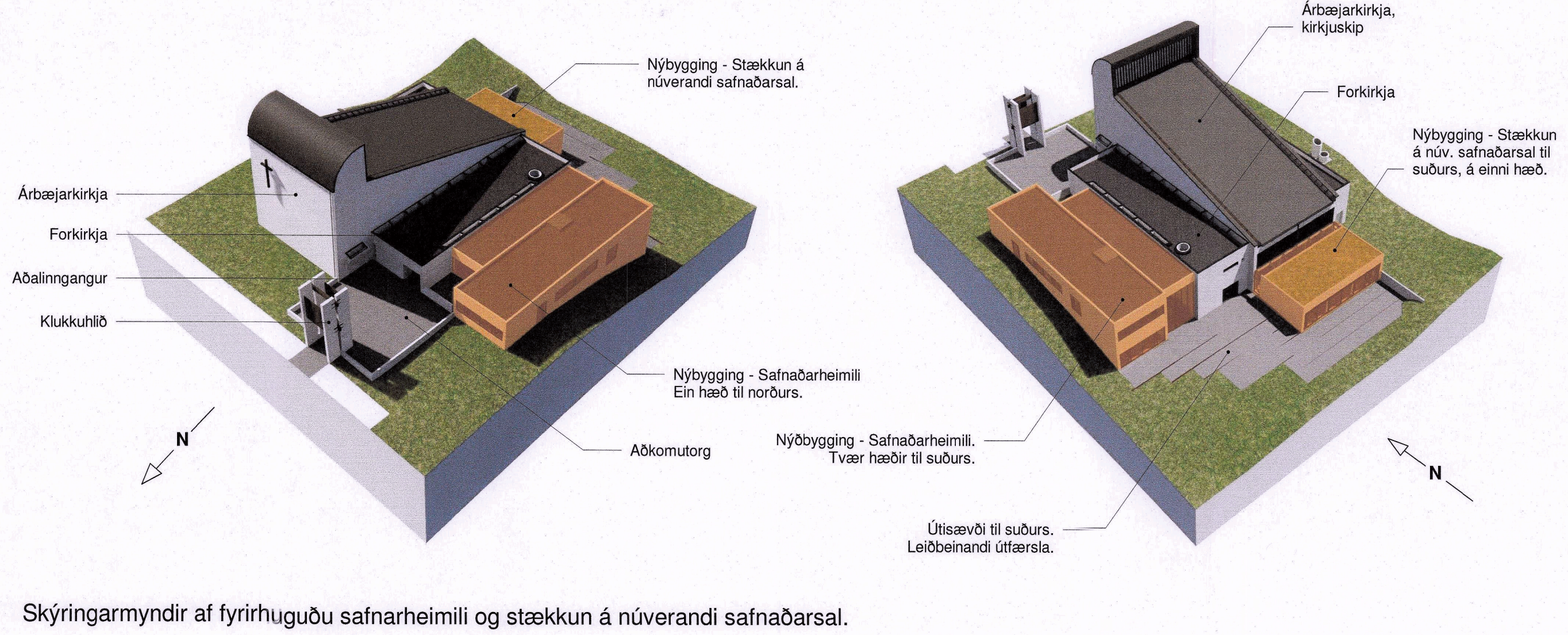
Miðsvæði	Hús / Byggingar	Götur
Aðalbyggingarreitir	Græn svæði, óskilgr.	Gangstéttir / göngustígar
Takmarkaður bygg.reitir	Leiksvæði	Fjöldi hæða
Lóðamörk	Kyrrt svæði	Almörkun skilmálaeininga
Kvaðir á lóð	Hverfisgarður	Almörkun hverfisskipulags

Markmið tillögunnar:
 Markmið breytingarinnar er að uppfæra byggingarreit á lóð Árbæjarkirkju vegna átoma um byggingu safnaðarheimilis við Árbæjarkirkju.

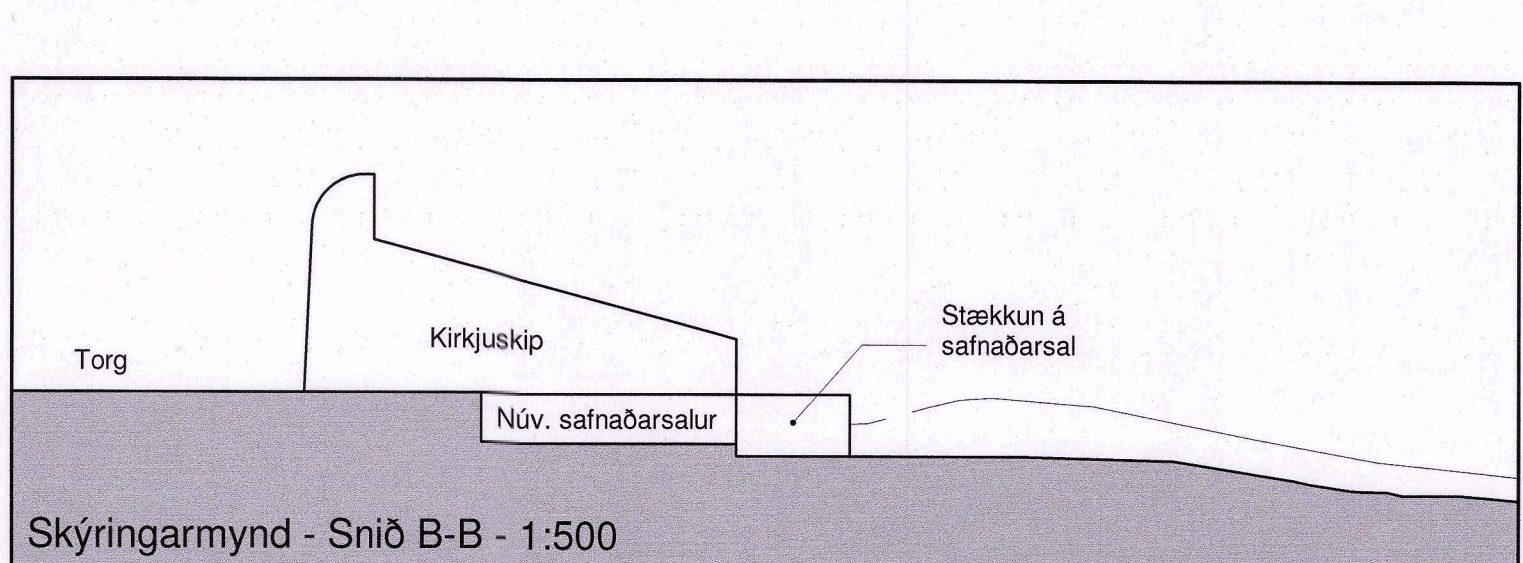
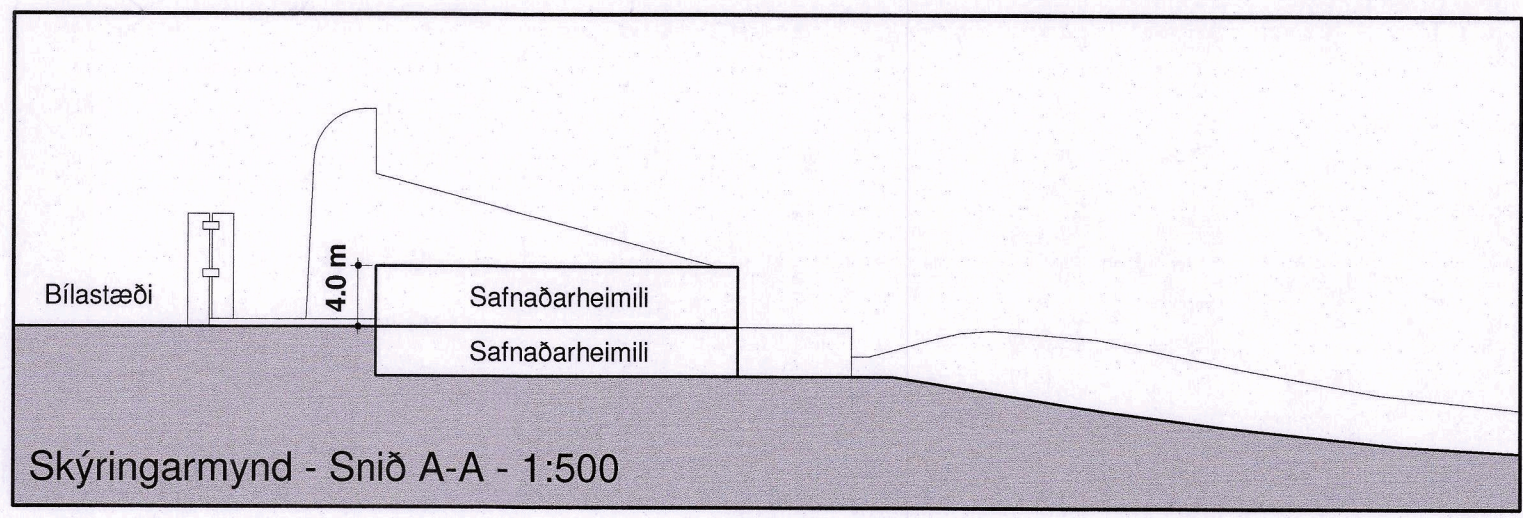
Til stendur að sækja um leyfi fyrir byggingu nýbyggingar vestan við núverandi kirkju og stækkun núverandi safnaðarsalar á neðri hæð kirkjunnar til suðurs (sjá nánar á skýringarmyndum). Stækkun salarins rúmast ekki innan gildandi byggingarreit í Hverfisskipulagi Árbæjar og er það ástæða þessarar skipulagsbreytingar.

Í breytingunni felst:
 Aðalbyggingarreitir fyrir nýbyggingu er stækkaðar til austurs, svo að fyrirhuguð stækkun safnaðarsalar rúmist innan hans.

Breytingartillögur hafa verið unnar í samráði við arkitekt kirkjunnar, Mannferð Vilhjálmsson, með það að leiðarljósi að nýbyggingar falli vel að núverandi kirkju og umhverfi.



Skýringarmyndir af fyrirhuguðu safnarheimili og stækkun á núverandi safnaðarsal.



Deiliskipulagsbreyting þessi, sem fengið hefur meðferð í samræmi við ákvæði 2. mgr. 43 gr. skipulagslaga nr. 123/2010, var samþykkt í [áskjalnum 10. mars 2021](#). Til samræmis við heimild í 3. mgr. 44. gr. skipulagslaga nr. 123/2010 var breytingin ekki grendarkynnt þar sem hún varðaði ekki hagsmuni annarra en Reykjavíkurborgar og/öðra umsækjanda.

Auglýsing um gildistöku breytingarinnar var birt í B-deild Stjórnartíðinda þann 30. mars 2021.

