

Hluti af gildandi deiliskipulagi Skrauthóla, staðfest 12.06.2015, með breytingu frá 06.07.2018. Mkv. 1:5000



Breyting á deiliskipulagi Skrauthóla. Mkv 1:5000

Greinargerð

Markmið: Vegna breytingar á deiliskipulagi Vesturlandsvegur er afmörkun deiliskipulags Skrauthóla færð til austurs um nokkra metra auk þess að stofnstíg er bætt við.

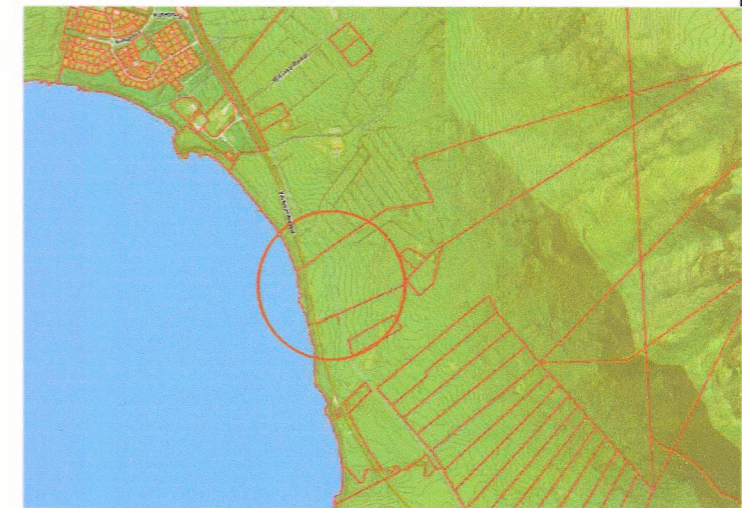
1. Texti fyrir breytingu: Skipulagssvæðið afmarkast til vesturs af veghelgunarlínu Vesturlandsvegur að öðru leyti afmarkast það af landamerkjum Skrauthóla líkt og áður. Sjá nánari afmörkun á uppdrætti.

Eftir breytingu: Skipulagssvæðið afmarkast til vesturs af deiliskipulagsmörkum Vesturlandsvegur, að öðru leyti afmarkast það af landamerkjum Skrauthóla líkt og áður. Sjá nánari afmörkun á uppdrætti.

2. Gert ráð fyrir stofnstíg á milli hliðarvegur og reiðleiðar austan við Esjuveg.



Hluti af aðalskipulagi Reykjavíkur 2010-2030













Afstöðumynd



Gildandi deiliskipulag Skrauthóla

Skýringar

	Breytt deiliskipulagsmörk
	Núverandi deiliskipulagsmörk
	Lóðarmörk
	Viðbygging
	Lóðarstærð 25.235 m ²
	Vegur
	Græni trefillinn
	Reiðleiðir
	Fornleifar 290-1
	Nýr stofnstígur

Deiliskipulagsbreyting þessi sem fengið hefur meðferð í samræmi við ákvæði 1.mgr. 43. gr. skipulagslaga nr. 123/2010 var samþykkt í Borgarráði þann 15. apríl 2021 og í emb. afgr. f. skipulagsfulltrúa þann 22. júní 2021.

Tillagan var auglýst frá 5. maí 2021 með athugasemdarfresti til 22. júní 2021.

Auglýsing um gildistöku deiliskipulagsbreytingarinnar var birt í B-deild Stjórnartíðinda þann _____ 20__.




Deiliskipulag Skrauthóla á Kjalarnesi
Deiliskipulagsbreyting
Breytt afmörkun og stofnstígur

KVARDI-A3: 1:5000
DAGS: 08.03.2021
FLOKKUR: 0000-ryk
SKRÁ: 21017-Skrauthólar-deklar

TEKNI NR:
HMNAD:
TEKNAÐ: HN
VERNR: 21017