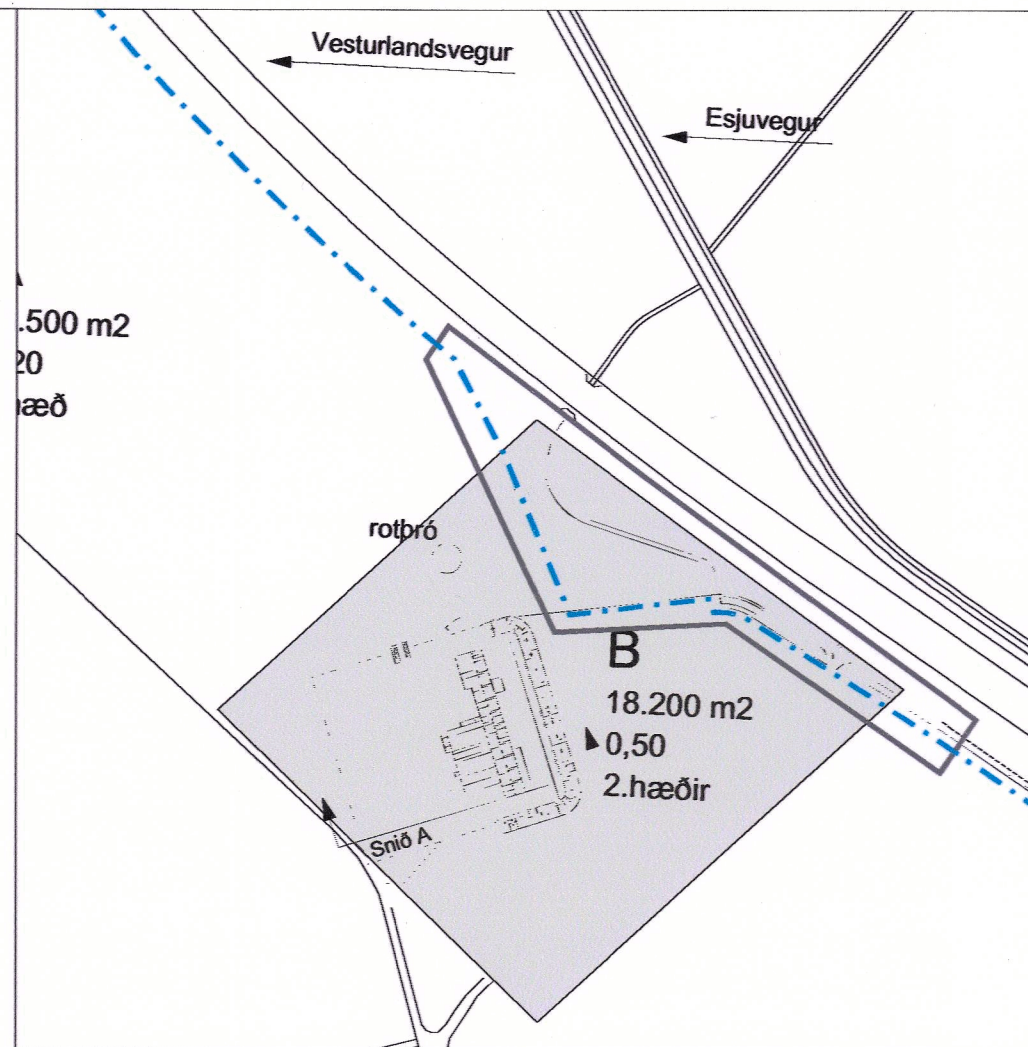
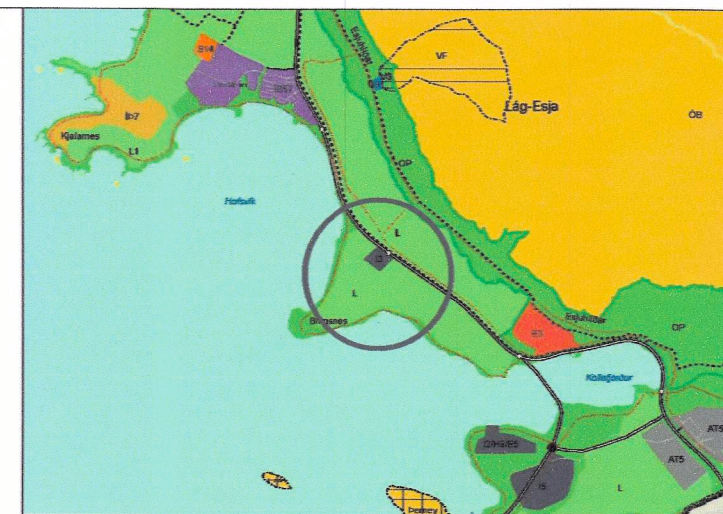


Gildandi deiliskipulag Saltvíkur, Kjalarnesi, staðfest upphaflega í B-deild 27.10.1998, og hefur verið breytt sjö sinnum, síðast breytt 27.11.2018.




Breytt afmörkun deiliskipulags Saltvíkur, Kjalarnesi



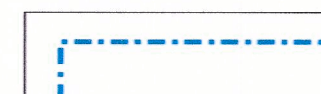
Hluti af aðalskipulagi Reykjavíkur 2010-2030

### Skýringar

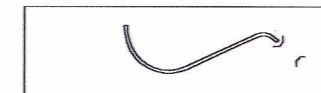
Gildandi deiliskipulagsmörk




Ný deiliskipulagsmörk



Nýr stígur tengt undirgöngum



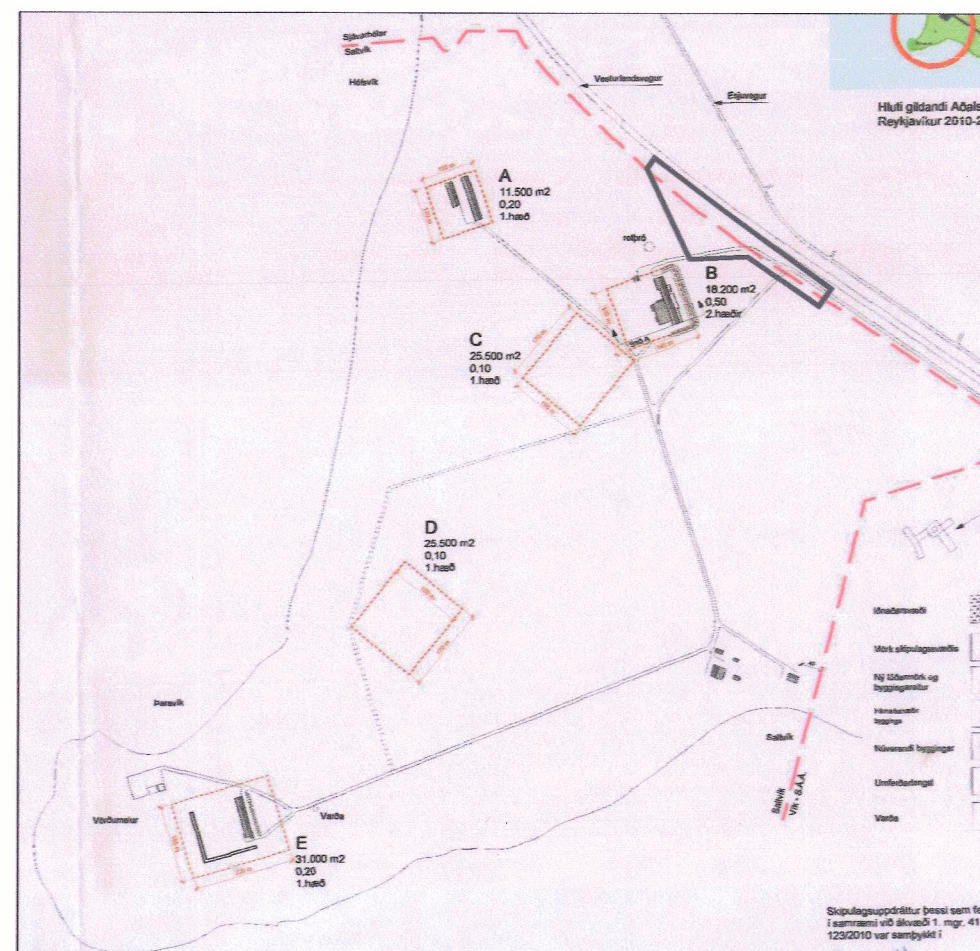
Afmörkun deiliskipulagsbreytingar



### Greinargerð

Markmið: Vegna breytingar á deiliskipulagi Vesturlandsvegur er afmörkun deiliskipulags Saltvíkur breytt vegna breyttrar legu á nýjum stíg í tengslum við ný undirgöng undir Vesturlandsveg.

Að öðru leiti er vísað í fyrri uppdætti og breytingar, upphaflega samþykkt 27.10.1998 og síðast breytt 27.11.2018.



Gildandi deiliskipulag Saltvíkur


Deiliskipulagsbreyting þessi sem fengið hefur meðferð í samræmi við ákvæði 1.mgr. 43. gr. skipulagslaga nr. 123/2010 var samþykkt í

bergarráði þann 15.apríl 2021 og ri  
emb. atg. f. skipulagsstjórnina þann 25. júní 2021.

Tillagan var auglýst frá 5.mái 2021 með athugasemdarfresti til 22.júní 2021.

Auglýsing um gildistöku deiliskipulagsbreytingarinnar var birt í B-deild

Stjórnartíðinda þann \_\_\_\_\_ 20\_\_.



Saltvík á Kjalarnesi - Reykjavík

Deiliskipulagsbreyting

Breytt afmörkun, undirgöng og stigar

KVARÐI-A3: 1:5000	TEIGN NR:
DAGS: 08.03.2021	HANNAÐ:
FLOKKUR: 0000-reyk	TEIÐVAÐ: HN
SKRÁ: 21017-Saltvík-dskbr.dwg	VERÐUR: 21017

