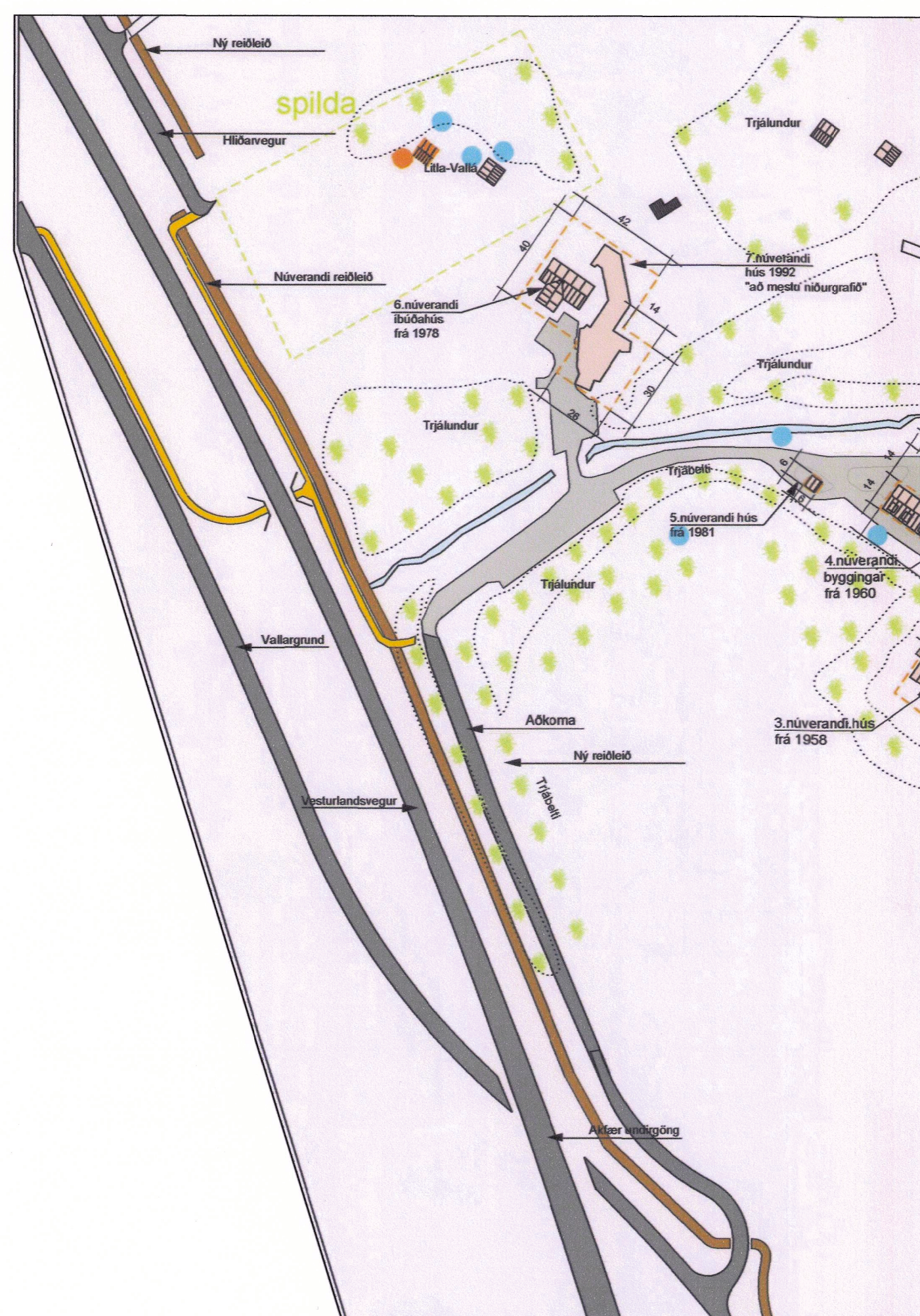




Hluti gildandi deiliskipulags Vallar á Kjalarnesi, staðfest í B-deild 15.04.2015 og breytt 06.07.2018.



Deiliskipulagsbreyting



Afstöðumynd úr gildandi deiliskipulag Vallar á Kjalarnesi



Afstöðumynd með áætluðum breytingum

Greinargerð

Við frekari hönnun á breiðkun Vesturlandsvegur kom í ljós að ekki var hægt að hafa akfær undirgöng undir Vesturlandsveg. Í stað þeirra verður Esjuvegur framlengdur til norðurs meðfram landi Vallar og tengdur áætluðum hlíðarvegi þar, sem tengist við hringtorgið við Grundarhverfið.

Vegna þessara breytinga þarf að gera smávægilegar breytingar á deiliskipulagsmörkum Vallar og þá aðallega í kringum það svæði þar sem áætluð undirgöng voru staðsett. Mörk deiliskipulags Vallar verða ekki í veghelgun Vesturlandsvegur þar sem hlíðarvegurinn og nýr göngu- og hjólastígur kemur á milli Vesturlandsvegur og Vallar í deiliskipulagi Vesturlandsvegur og reiðleiðin er tekin út.

Markmið:

Vegna breytingar á deiliskipulagi Vesturlandsvegur er afmörkun vesturlhuta deiliskipulags Vallar færð.

Eftirfarandi breytingar eru gerðar á greinargerð deiliskipulagsins:

1. Afmörkun og stærð skipulagssvæðis

Texti fyrir breytingu:

Deiliskipulagið nær yfir nær allt lögbýlið Vallá á Kjalarnesi sem afmarkast af umliggjandi jörð, Skrauthólar til suðurs, veghelgun Vesturlandsvegur til vesturs og Esjuhlíðum til norðurs og austurs. Innkeyrsla inn á lögbýlið er frá hlíðarvegi sem tengist Grundarhverfi um undirgöng undir Vesturlandsveg og einnig við þjóðvegi 1 (Vesturlandsveg) um hringtorg við Grundarhverfi eða hringtorg við Esjuberg/Móa.

Texti eftir breytingu:

Deiliskipulagið nær yfir nær allt lögbýlið Vallá á Kjalarnesi sem afmarkast af umliggjandi jörð, Skrauthólar til suðurs, deiliskipulagsmörkum Vesturlandsvegur til vesturs og Esjuhlíðum til norðurs og austurs. Innkeyrsla inn á lögbýlið er frá hlíðarvegi sem tengist Grundarhverfi um hringtorg við Grundarhverfi eða þjóðvegi 1 (Vesturlandsveg) um hringtorg við Grundarhverfi eða hringtorg við Esjuberg/Móa.

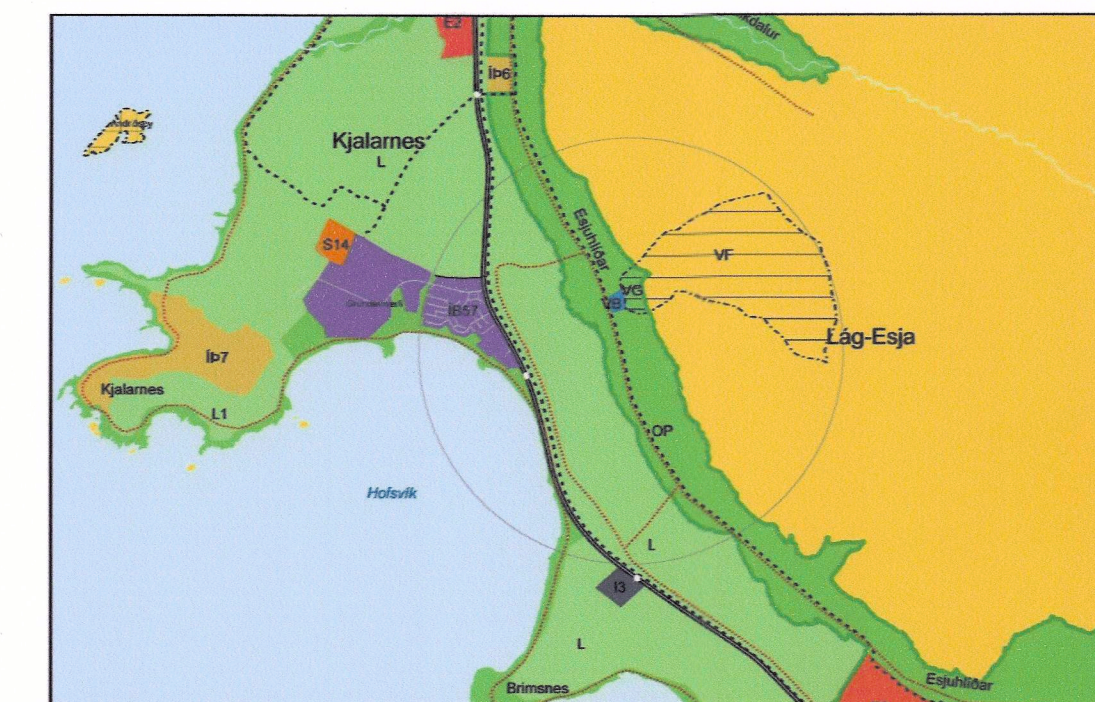
2. Aðkoma

Texti fyrir breytingu:

Aðalaðkoma að svæðinu er frá þjóðvegi 1 (Vesturlandsvegi).

Texti eftir breytingu:

Aðalaðkoma að svæðinu er um Esjuveg.




Hluti af aðalskipulagi Reykjavíkur 2010-2030

Skýringar

Mörk deiliskipulags	
Mörk byggingareits	
Fjarlægðir (500 m)	
Spilda, sumarbústaðalöb	
Trjábelti / Trjálundur	
Núverandi byggingar	
Fyrirhuguð bygging 2013	
Stofnstígur	
Reiðstígur	
Græni trefillinn	
Vatnsvernd, brunnsvæði	
Vatnsvernd, grannsvæði	
Vatnsvernd, fjarsvæði	
Minjar	
Fríðlýstar fornminjar	
Eldri mörk deiliskipulags	
Ný deiliskipulagsmörk Vallar	
Göngu- og hjólaleið	
Reiðleið	

Deiliskipulagsbreyting þessi sem fengið hefur meðferð í samræmi við ákvæði 1.mgr. 43. gr. skipulagslaga nr. 123/2010 var samþykkt í Borgaróði þann 15. apríl 2021 og 1. umboðni deiliskipulagsfulltrúa þann 25. júní 2021. Tillagan var auglýst frá 5. maí 2021 með athugasemdarfræsti til 22. júní 2021. Auglýsing um gildistöku deiliskipulagsbreytingarinnar var birt í B-deild Stjórnartíðinda þann 20 20.



Kjalarnes - Vallá

Deiliskipulagsbreyting

Breyting á afmörkun og aðkomu

KVARÐI-A1: 1:10.000	TEIKN NR:
DAGS: 08.03.2021	HANNAD:
FLOKKUR: 0000-reyk-A	TEIKNAD: HN
SKRÁ: 21017-Vallá-dskbr.dwg	VERKNR: 21017

