

Ártúnshöfði - Iðnaðarsvæði, deiliskipulag

Breyting á deiliskipulagi

Hluti deiliskipulags fellt út gildi

Deiliskipulagsbreyting þessi felst í því að skipulagsmörkum deiliskipulags Ártúnshöfða - Iðnaðarsvæðis er breytt og minnkar skipulagssvæðið um 11,5 ha.

Það svæði sem fellur út er á milli Stórhöfða og lóða við Eldshöfða og Eirhöfða.

Suðurmörk þess svæðis sem fellur út úr deiliskipulagi liggja meðfram norðanverðum húshliðum bygginga sunnan Stórhöfða og meðfram austanverðum húshliðum bygginga austan Breiðhöfða. Norðurmörk svæðisins eru sunnan lóðarmarka við Eldshöfða 2, 9 og 10, sunna lóðarmarka við Eirhöfða 13, 15 og 17 og sunnan lóðarmarka við Breiðhöfða 13.

Minnkun skipulagssvæðisins er til að samræma mörk deiliskipulagsins við nýtt deiliskipulag íbúðarsvæðis á Ártúnshöfða sem nær yfir það svæði sem minnkunin nær til.

Fyrir utan breytingar þessar gildir áfram greinargerð deiliskipulags sem samþykkt var í borgarstjórn 10. mars 1999, m.s.br.

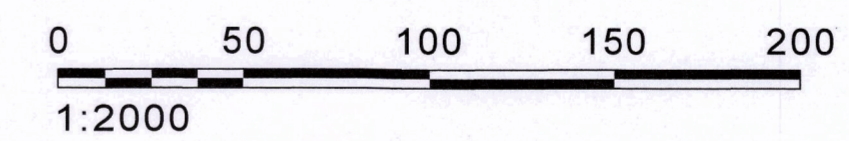
Frá því deiliskipulagið öðlaðist gildi hafa verið gerðar á því 20 breytingar. Tvær þessara breytinga eru innan þess svæðis sem fellur út við breytingu á deiliskipulagi en þær eru eftirfarandi:

- Breiðhöfði 10
 - Samþykkt 20.02 2000 og öðlaðist gildi 30.03 2000
- Breiðhöfði 11A
 - Samþykkt 11.02 2011 og öðlaðist gildi 18.03 2011

Deiliskipulagsuppráttur sýnir upphaflegt deiliskipulag en ekki þær breytingar sem gerðar hafa verið á deiliskipulagi síðan það öðlaðist gildi. Uppdrátturinn sýnir því aðeins hvernig mörk deiliskipulagsins breytast en er ekki uppfærður deiliskipulagsuppráttur.

Samræmi við aðrar áætlanir

Breytingin er í samræmi við Aðalskipulags Reykjavíkur 2010-2030.



Deiliskipulagsbreyting þessi sem fengið hefur meðferð í

samræmi við 1. mgr. 43. gr. skipulagslaga nr. 123/2010 var

samþykkt í borgarráði þann 24. júní 2021

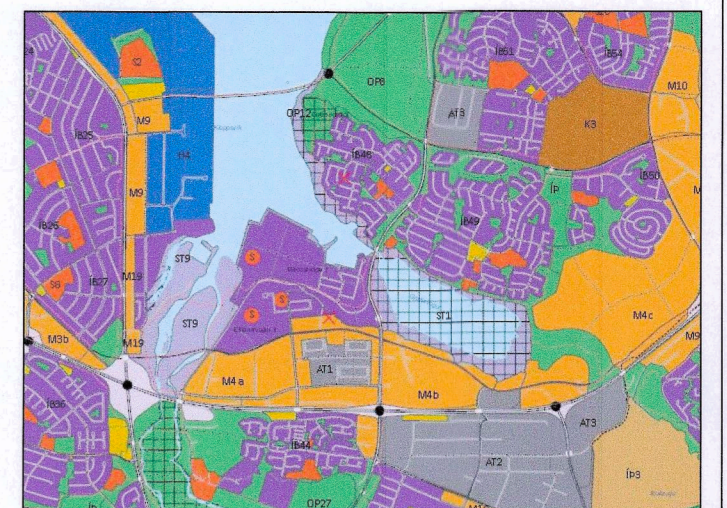
og í emb. afgr.fundi skipul.fults þann 3. september 2021

Tillagan var auglýst frá 7. júlí 2021

með athugasemdafresti til 31. ágúst 2021

Auglýsing um gildistöku breytingarinnar var birt í B-deild

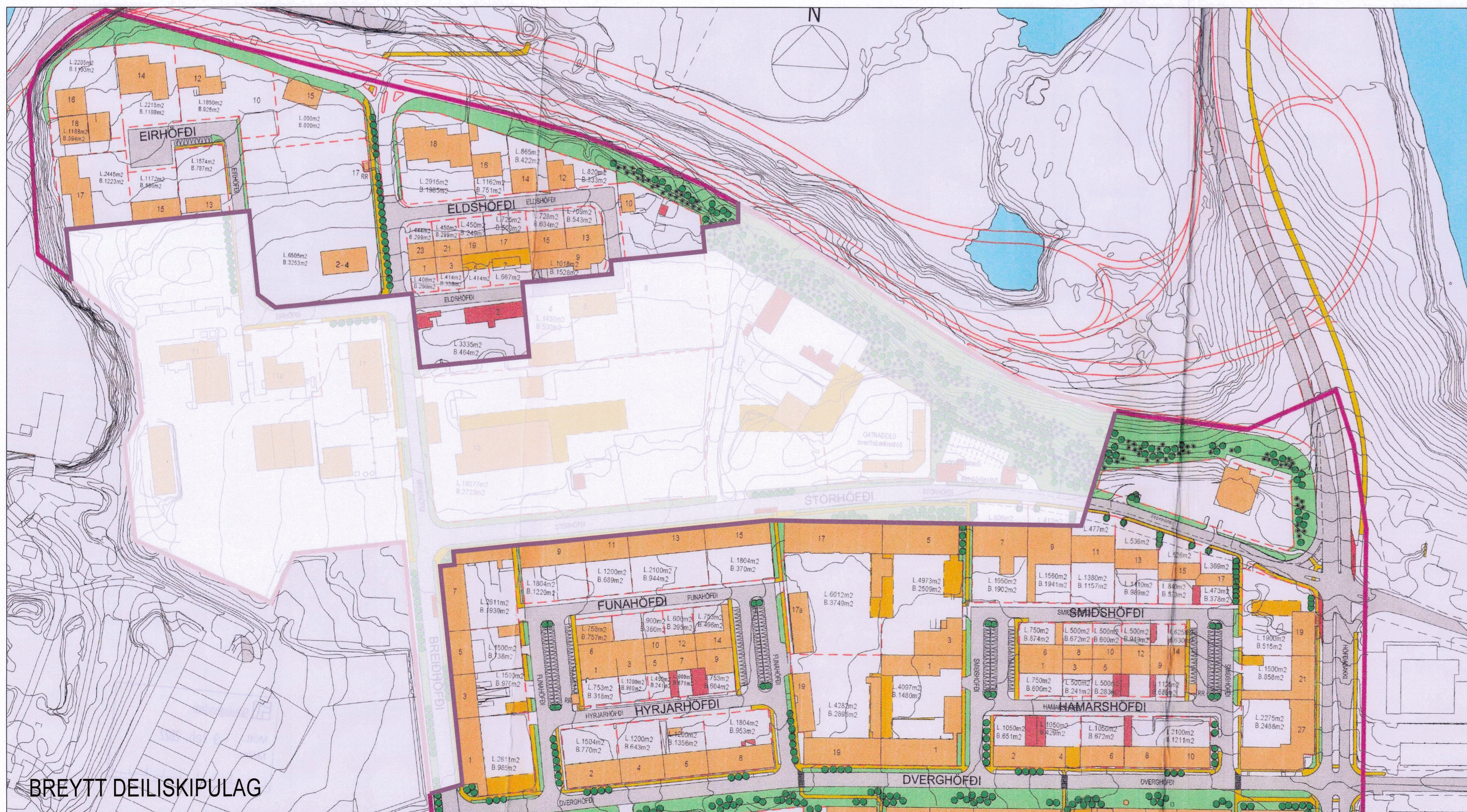
Stjórntíðinda þann _____ 20__



HLUTI AÐALSKIPULAGS REYKJAVÍKUR 2010-2030

SKÝRINGAR

- mörk skipulagssvæðis
- lóðarmörk
- byggingar með samþykki skipulagsyfirvalda
- byggingar ekki samþykktar af skipulagsyfirvöldum
- lóðarstærðir
- núverandi byggingarmagn í m²
- græn svæði - fjárcækt
- blástæðvar stráslavnaga SVR
- helstu aðgangleiðir og stígar
- gatnakerfi
- almenn bílastæði
- framfarlegar Ósabrautar samkvæmt skipulagi
- enotaðir byggingarreitir



REYKJAVÍKURBORG ÁRTÚNSHÖFÐI IÐNAÐARSVÆÐI BREYTING Á DEILISKIPULAGI

KVARDI-A1: 12000	TEIKNR.:	
DAGS: 20.04.2021	HANNAÐ:	ÓÍ
FLOKKUR: 0000	TEIKNAD:	ÓÍ
SRÁ:	VERKNR.:	21064

LANDSLAG TEIKN

LANDSLAGSARKITEKTAR FÍLA
SKÓLAVÖRUSTIG 11 - 101 REYKJAVÍK - Sími: 635 5300
KAUFANGI VIMYRRAVEG - 600 AKUREYRI - Sími: 469 4440
WWW.LANDSLAG.IS LANDSLAG@LANDSLAG.IS