

GILDANDI DEILISKIPULAG SKÚLAGÖTUSVÆÐIS 1:500

GREINARGERÐ:

Afmörkun svæðis
Deiliskipulag nær til staðgreinireits 1.151.5 og afmarkast af Lindargötu, Klapparstíg, Hverfisgötu og Smiðjustíg.

Lýsing svæðis, núverandi ástand

Í gildi er deiliskipulag Skúlagötusvæðis staðfest af ráðherra þann 13.05.1986 með samþykktum eftirtöldum breytingum: Klapparstígur 20, samþykkt í Borgarráði 31.08.1999 og Klapparstígur 14, samþykkt í Borgarráði 4.11.2004.

Hús á reitnum eru mismörg, það elsta frá 1905 og þau yngstu frá 2000. Norðvesturhluti reitsins er mjög þétt byggður en á suðurhluta eru talsverð uppbyggingarmöguleikar. Götumynd neðanverðs Smiðjustígs nýtur verndar og einnig er húsið að Hverfisgötu 35 hluti af verndaðri götumynd.
Lindargata 10, Eilenezshúsið er timburhús byggt 1913, hæð, kjallari og ris og fellur undir fríðun bygginga byggðra fyrir 1918 og er hluti af verndaðri götumynd.
Lindargata 12 er steinhús, 3 hæðir, kjallari og ris, byggt 1943, teiknað af Bardi Ísleifssyni arkitekt.
Lindargata 14 er steinhús, 3 hæðir og ris með aföstum skúr, byggt 1929, teiknað af Pjetri Ingimundarsyni forsmíð.
Löðin Klapparstígur 14 er öbyggt lóð notuð undir bílastæði. Samþykkt breyting á deiliskipulagi liggur fyrir, þar sem gert er ráð fyrir allt að 5 hæða húsi.
Klapparstígur 16 er steinhús, 3 hæðir, kjallari og ris, byggt 1942, teiknað af Einari Erlendssyni arkitekt. Einnig eru tveir steypr bílastæðir á baklóð.
Klapparstígur 18 er steinhús, 3 hæðir, kjallari og ris, byggt 1979, teiknað af Birni H. Jóhannessyni arkitekt.

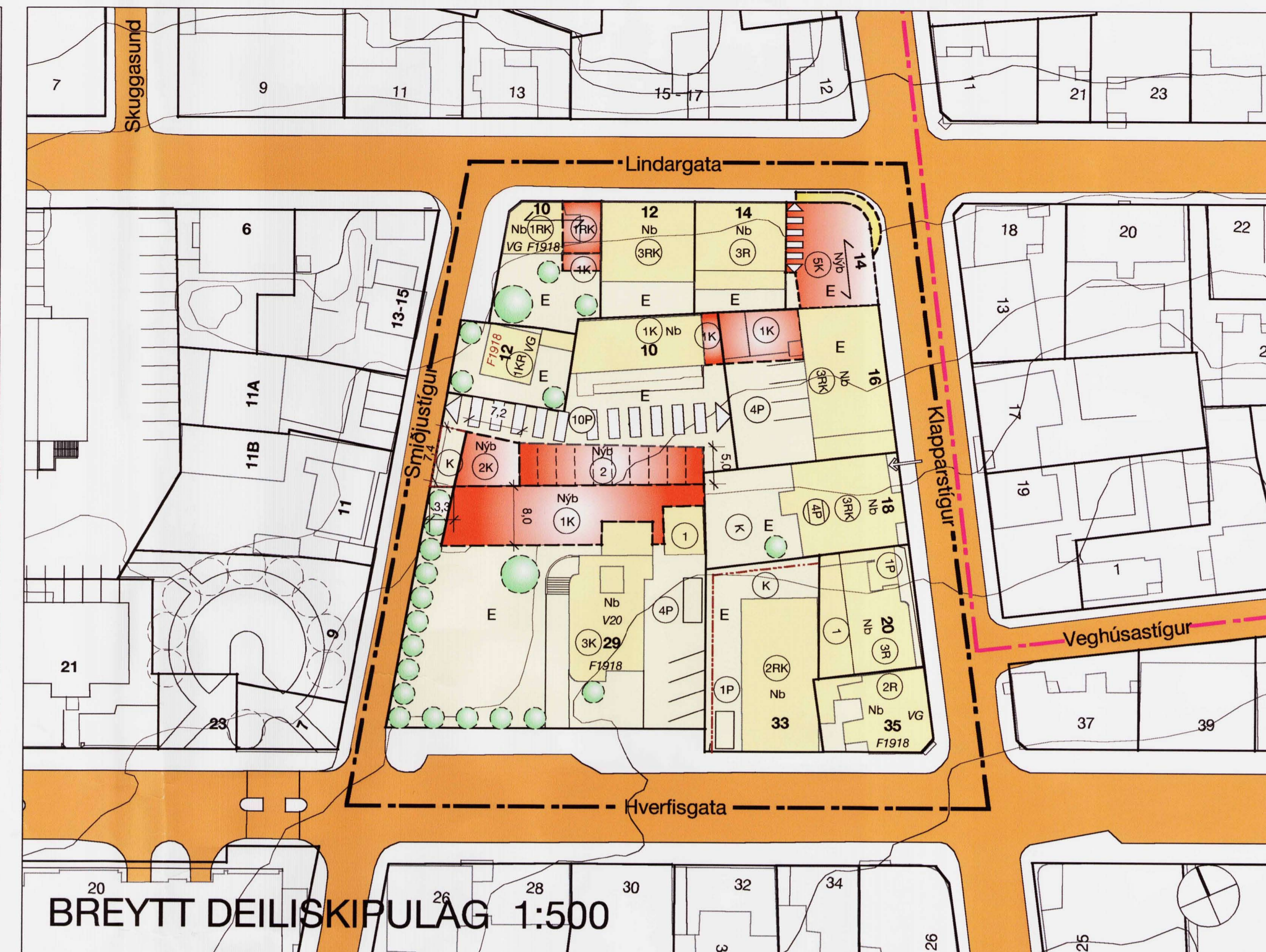
Klapparstígur 20 er steinhús, 3 hæðir og ris, byggt 2000, teiknað af Teiknistofunni Ólnestorgi.
Hverfisgata 35 er timburhús, 2 hæðir og ris, byggt 1907 og fellur undir fríðun bygginga byggðra fyrir 1918 en auk þess er húsið hluti af verndaðri götumynd.
Hverfisgata 33 er steinhús, 2 hæðir, kjallari og ris, byggt 1965, teiknað af Gísta Halldórssyni arkitekt.
Hverfisgata 29, hús danska sendiráðsins er 3 hæðir og kjallari, byggt 1913, teiknað af Finni Ó. Thorlacius arkitekt. Húsið er í lokki verndaðra 20. aldar bygginga. Á löðinni er einnig íbúðasútt byggt árið 1968 og bílskur byggður 1942.
Smiðjustígur 10 er steinhús, hæð og kjallari, byggt 1920, teiknað af H. Helgassyni.
Smiðjustígur 12 er bárujárnsklað timburhús, kjallari, hæð og ris, byggt 1905, teiknað af Rögvaldi Ólafssyni arkitekt. Húsið fellur undir fríðun bygginga byggðra fyrir 1918 en auk þess er húsið hluti af verndaðri götumynd.

* Húsvendanskári Reykjavíkur sem gefin var út sem þemahæfti með Aðalskipulagi Reykjavíkur 1996-2016.

SKILMÁLAR:

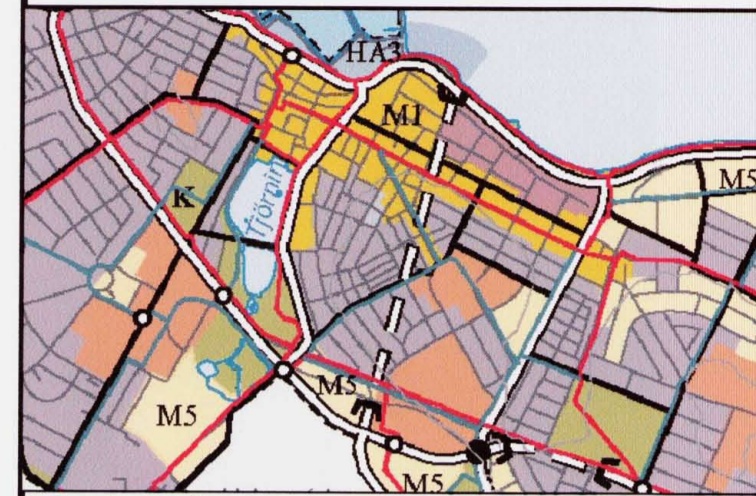
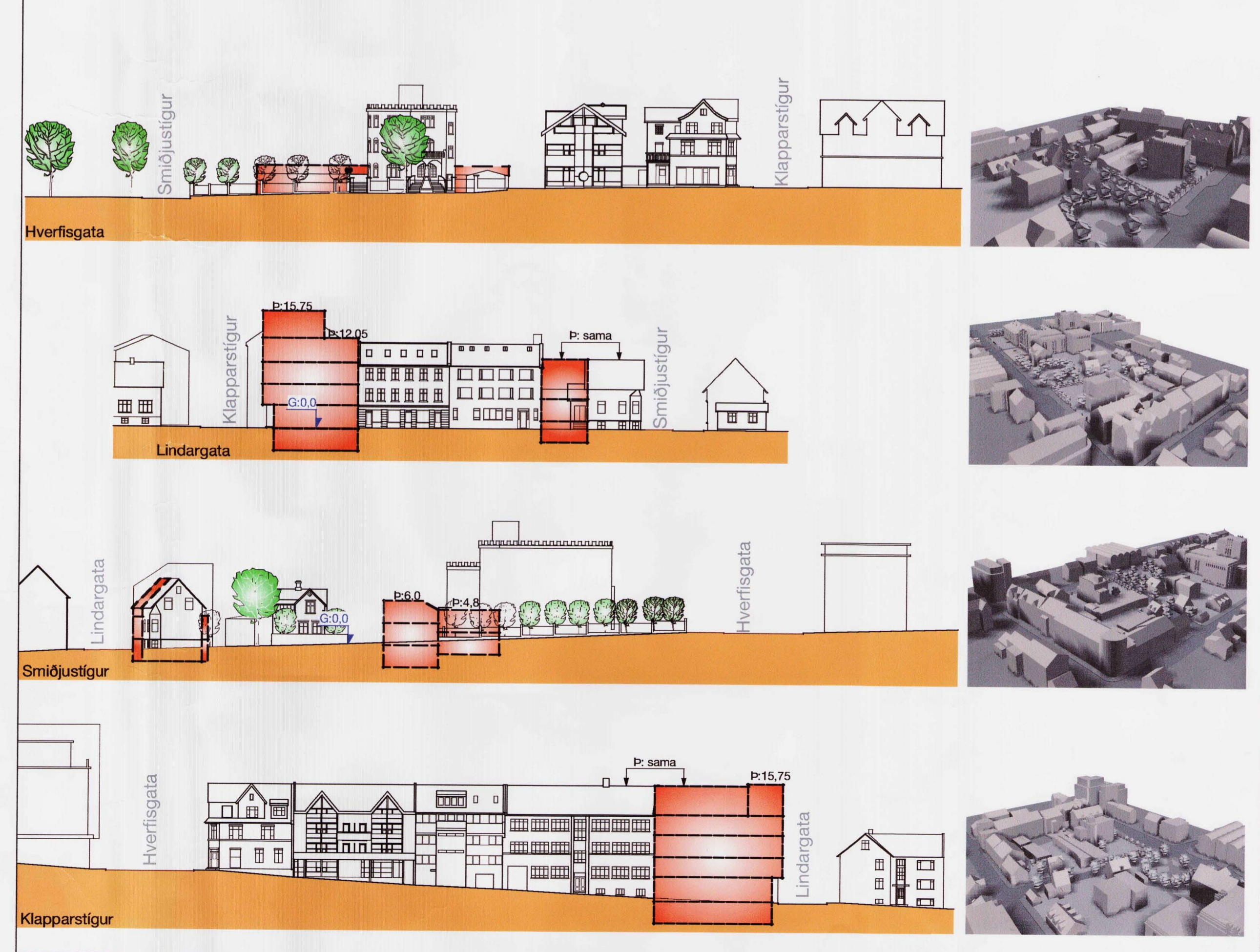
NÚVERANDI ÁSTAND				TILLAGA AD DEILISKIPULAGI			
Staðgr.	heiti	löö m ²	bygg. m.	N:	löö m ²	bygg. m.	max N:
1151501	Lindargata 10	225,4	90,6	0,40	225,4	203,0	0,90
1151502	Lindargata 12	195,0	714,4	3,66	195,0	714,4	3,66
1151503	Lindargata 14	182,2	438,9	2,40	182,2	438,9	2,40
1151504	Klapparstígur 14	164,0	0	0	164,0	925,0	5,64
1151505	Klapparstígur 16	454,0	1052,5	2,31	454,0	1052,5	2,31
1151506	Klapparstígur 18	363,1	512,9	1,80	363,1	597,9	1,90
1151512	Klapparstígur 20	222,0	610,9	2,75	222,0	610,9	2,75
1151508	Hverfisgata 35	158,6	470,4	2,96	158,6	470,4	2,96
1151507	Hverfisgata 33	393,0	897,8	2,28	393,0	897,8	2,28
1151509	Hverfisgata 29	1338,0	1030,0	0,76	1338,0	1131,0	0,85
1151510	Smiðjustígur 10	803,0	280,0	0,32	803,0	615,0	0,77
1151511	Smiðjustígur 12	160,2	104,4	0,65	160,2	104,4	0,65

BYGGINGARMAGN NÚ: 6.183 m²
BYGGINGARMAGN SKV. 7.676 m²
TILLÖGU: 7.676 m²



BREYTT DEILISKIPULAG 1:500

GÖTUMYNDIR/SNEIÐINGAR 1:500



STAÐSETNING REITS 1.151.5

- SKÝRINGAR:
- AFMÖRKUN DEILISKIPULAGSREITS
 - AFMÖRKUN MIÐBORGARINNAR
 - Nb NÚVERANDI BYGGINGAR
 - Nyb BYGGINGARREITUR HÁMARK
 - BINDANDI BYGGINGARLINA
 - NÚVERANDI KJALLARI
 - MEGIN MÆNISSTEFNA
 - LÖBARMÖRK
 - 1KR HÆÐIR / KJALLARI / NYTANLEGT RIS
 - 5P FJÖLDI BÍLASTÆÐA Á LÖD
 - 5P FJÖLDI BÍLASTÆÐA Í BILGÆMSLU
 - VG VERNDIN GÖTUMYND
 - V20 VERNDIN 20. ALDAR BYGGINGA
 - F1918 BYGGINGAR REISTAR FYRIR 1918
 - P: ÞAKKÓTI (HÁMARKS HÆÐ BYGGINGAR)
 - GÖTUKÓTI (ÞAKKÓTI REIKNAST FRÁ LUPPÖRNUM GÖTUKÓTA)
 - 00 HÚSNÚMER
 - KVÖÐ UM UMFERÐ
 - INNKEYPSLA Í BÍLASTÆÐIS/HUS / KJALLARA

Nánari skilmálar, markmið og forsendur deiliskipulagsins koma fram í heftinu "Miðborgarsvæði Reykjavíkur. Greinargerð og deiliskipulagsskilmálar fyrir staðgreinireit 1.151.5."

SAMÞYKKTIR:

AUGLÝSING UM GILÐISLOK DEILISKIPULAGSINS VAR BIRT Í B-DEILD STJÓRNARÞINGDA ÞANN 05.12.2009

DEILISKIPULAG ÞETTA SEM AUGLÝST HEFUR VERIÐ SKV. 25. GR SKIPULAGS- OG BYGGINGARLAGA NR. 73/1997 VAR SAMÞYKKT Í SKIPULAGSRAÐI ÞANN 09.11.2009

OG Í BORGARRÁÐI ÞANN 17.11.2009

DEILISKIPULAG ÞETTA VAR AUGLÝST FRÁ 3.06.2009 TIL 2.10.2009 FRÁHL. TIL 24.10.2005

Stjórnvaldið

STUDIO GRANDA Smiðjustígur 11b
Reykjavík
IS-101
Ísland

001

HANNAÐ: MH
TEKNAÐ: ST

sími: +354 562 2661
fax: +354 552 6626
email: studiogranda@studiogranda.is

KVARD: 1:500
DAGS: 11.11.04
BREYTT: B: 30.03.05

REYKJAVÍKURBORG
SKIPULAGS- OG BYGGINGARVÍÐ
Borgartúni 3, 105 Reykjavík, s. 563-2340, fax 562-3219