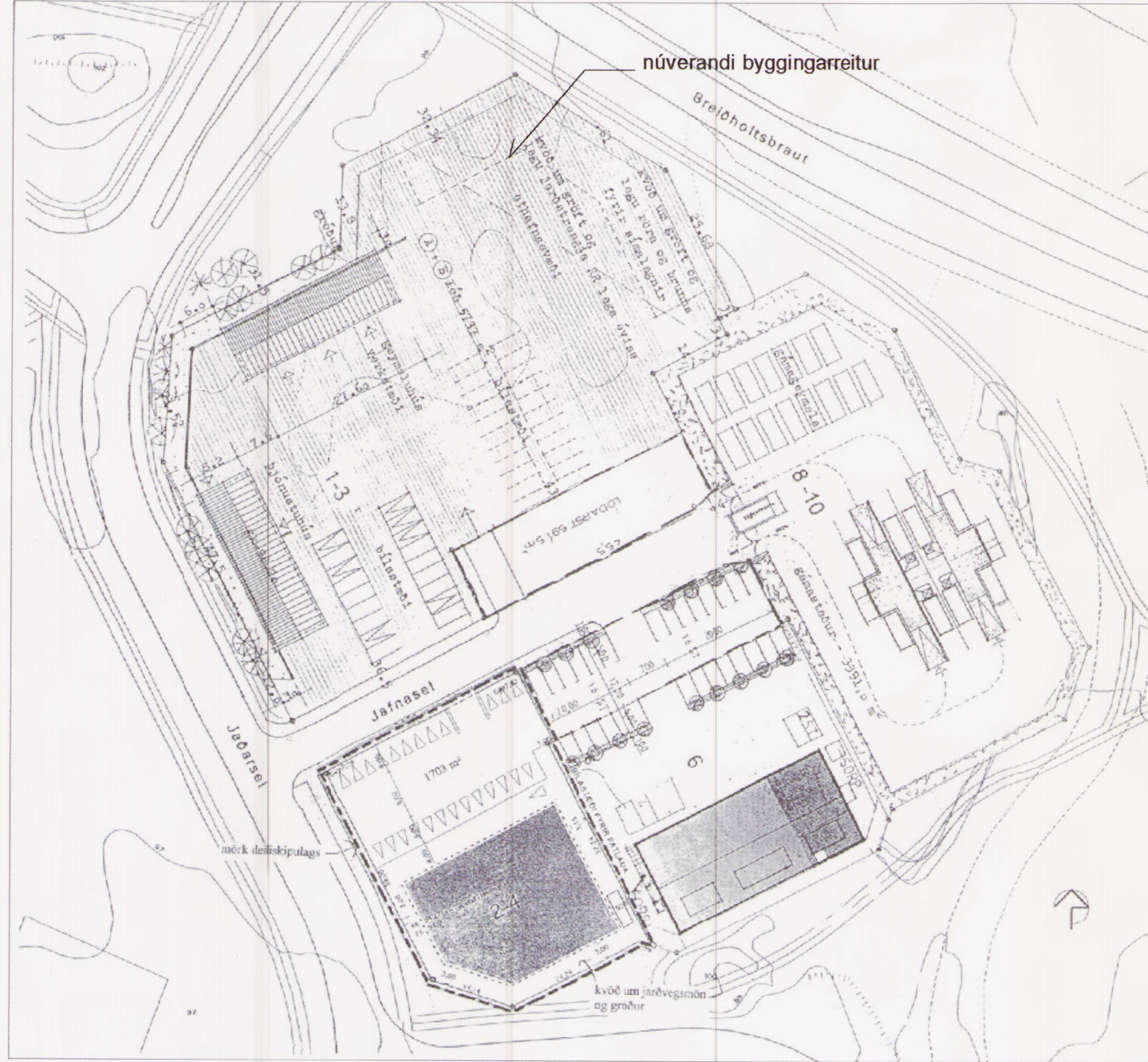
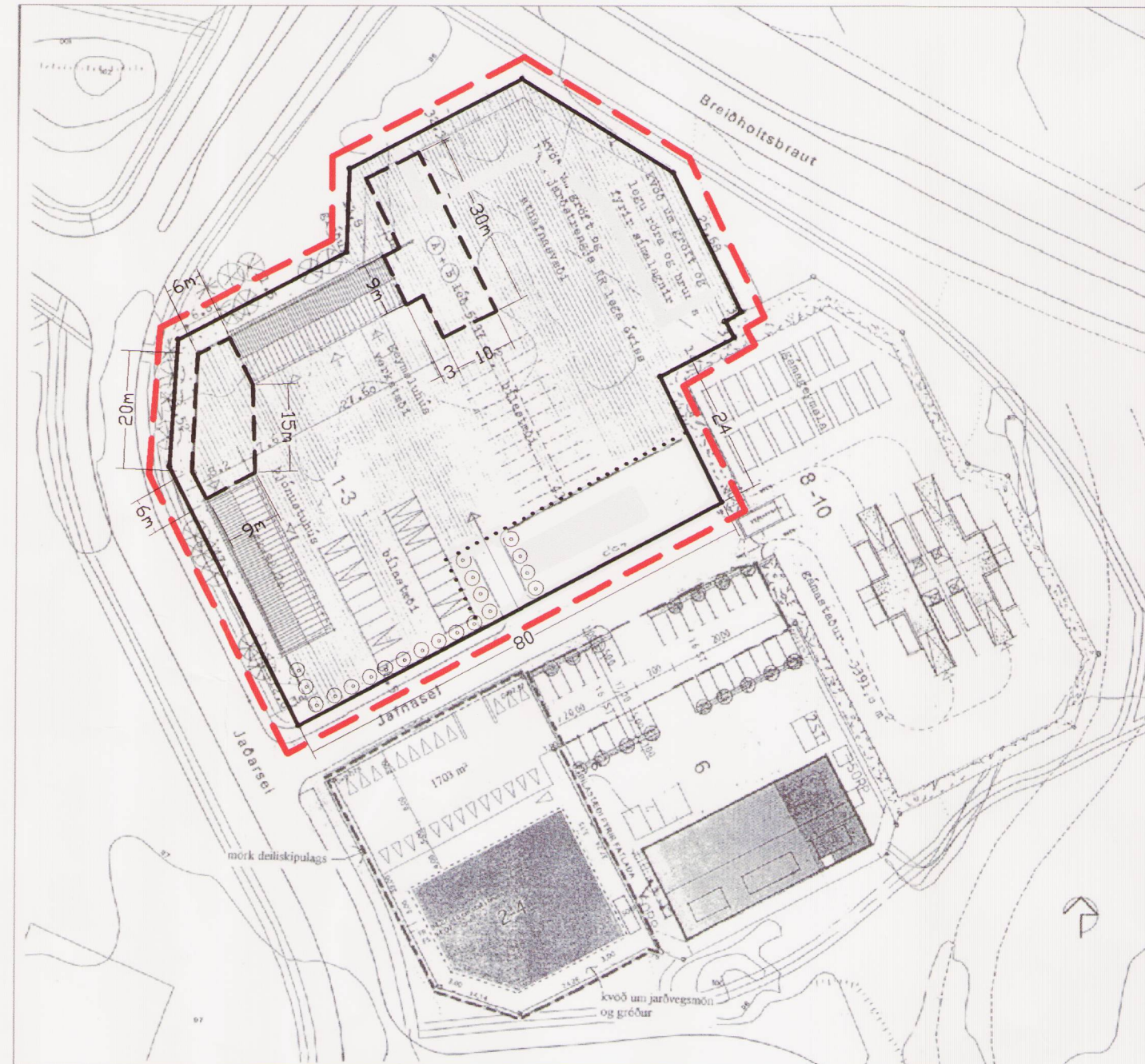


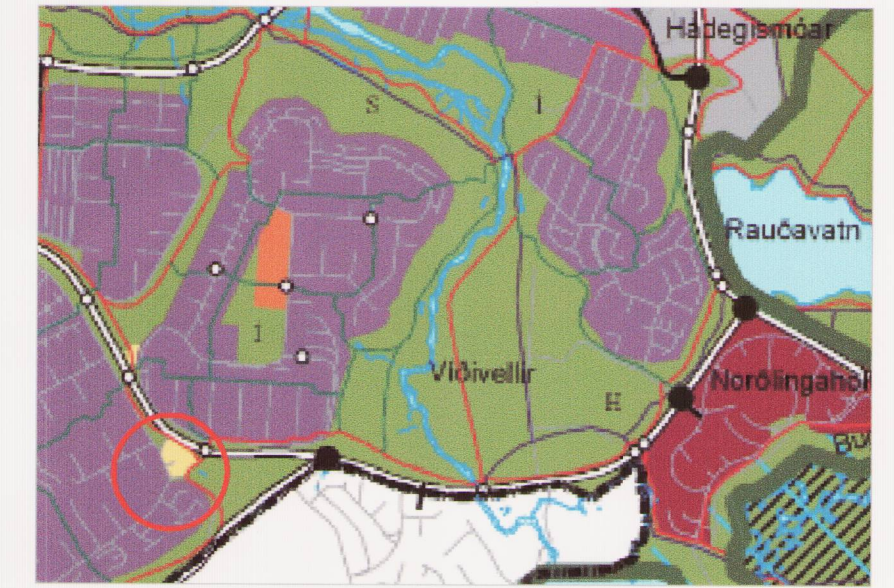
Breyting á deiliskipulagi fyrir Jafnasel 1-3 vegna viðbygginga og stækkun lóðar.



Gildandi deiliskipulag fyrir Jafnasel 2- 4. Samþykkt í borgarráði 20. júlí 1999 Mkv. 1:1000



Tillaga að breyttu deiliskipulagi vegna Jafnasels 1-3 Mkv. 1:1000



Hluti aðalskipulags Reykjavíkur 2001-2024

- - - - - Afmörkun breytingar
- Lóðarmörk eftir breytingu
- Nýr byggingarreitur
- Aðkoma
- Byggingarreitur sem fellur niður
- Núverandi lóðarmörk

**Greinargerð:**

Í gildi er deiliskipulag fyrir Jafnasel 2- 4 samþykkt í borgarráði 20. júlí 1999.

Breytingin felst í því að stækka lóðina um 591,5 m<sup>2</sup> og verður lóðin því 6.328,5 m<sup>2</sup> í stað 5.737 m<sup>2</sup>. Núverandi lóðarmörk að Jafnaseli breytast þannig að grassvæði, sem nú er á borgarlandi verður innlimað í lóðina.

Einnig að koma fyrir einum byggingarreit á milli núverandi húsa og öðrum byggingarreit austan þeirra. Byggð verða einnar hæðar hús á þessum reitum í sömu hæð og með sama þakformi og núverandi byggingar.

Núverandi byggingarmagn er samtals : 453 m<sup>2</sup> (2 x 226,3 m<sup>2</sup> ) skv.FMR  
 Aukið byggingarmagn allt að: 530 m<sup>2</sup>.  
 Heildarbyggingarmagn eftir breytingu allt að: 983 m<sup>2</sup>

Gert er ráð fyrir að starfsemi á lóðinni verði óbreytt þ.e.a.s. hverfastöð.

Núverandi byggingarreitur á norðvesturhluta lóðarinnar verður lagður niður.

Bílastæði haldast óbreytt alls 43 stæði.

Aðkoma að lóðinni helst óbreytt frá Jafnaseli.



Skýringarmynd: Loftmynd úr Borgarvefsjá - mynd tekin 28.07 2012

Deiliskipulagsbreyting þessi sem fengið hefur meðferð í samræmi við ákvæði 1. mgr. 43. gr. skipulagslaga nr. 123/2010 var samþykkt í BORGARRÁÐI þann 11. júlí 2013 og embættis skýringar þann 10. sep. 2013


Tillagan var auglýst frá 14. júlí 2013 með athugasemdafrestri til 30. ágúst 2013

Auglýsing um gildistöku breytinganna var birt í B-deild Stjórnartíðinda þann \_\_\_\_\_ 20\_\_

*Björn Atlason*

Staðgreinir: 4.993.1

Breyting	Dags.
Breyting	Dags.
Verk Jafnasel 1-3	Teikn.nr. 1
Hverfastöð	
Deiliskipulagsbreyting	Mkv. 1:1000
Verkhluti	
Teiknað/hannað af ap	Dags. 03.07.2013

 Rúnar Gunnarsson arkitekt faí 090550-7999  
 Dagný Helgadóttir arkitekt faí 220849-3769  
 Anna Pála Pálsdóttir arkitekt faí 170953-5179  
**Umhverfis- & skipulagssvið Reykjavíkurborgar**  
 Borgartúni 12 - 14 105 Reykjavík sími: 411 8000