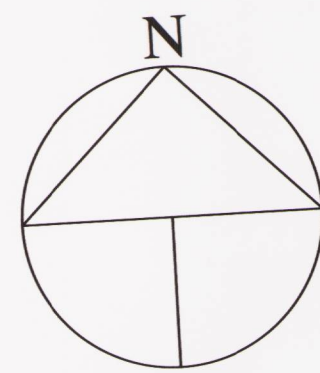
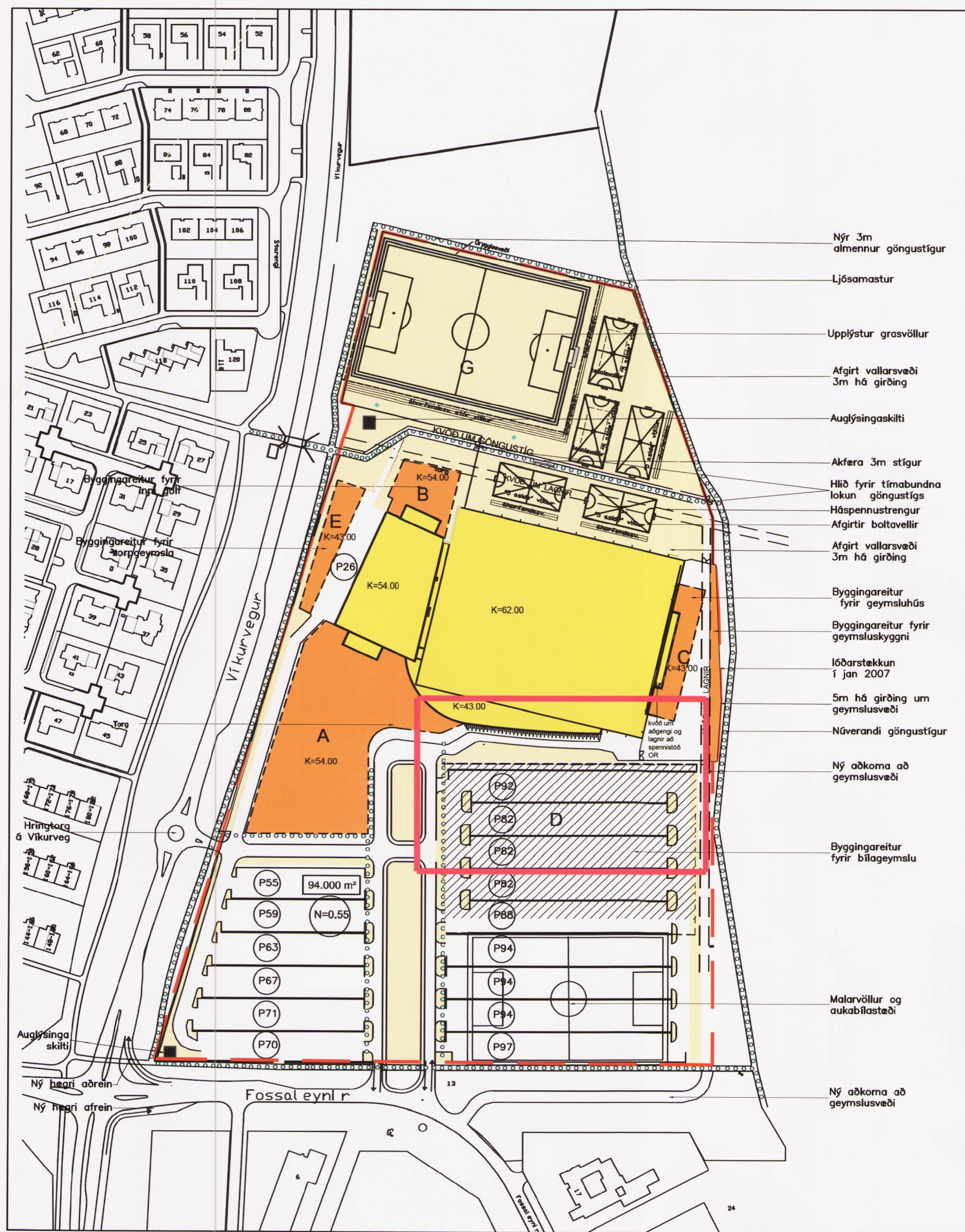
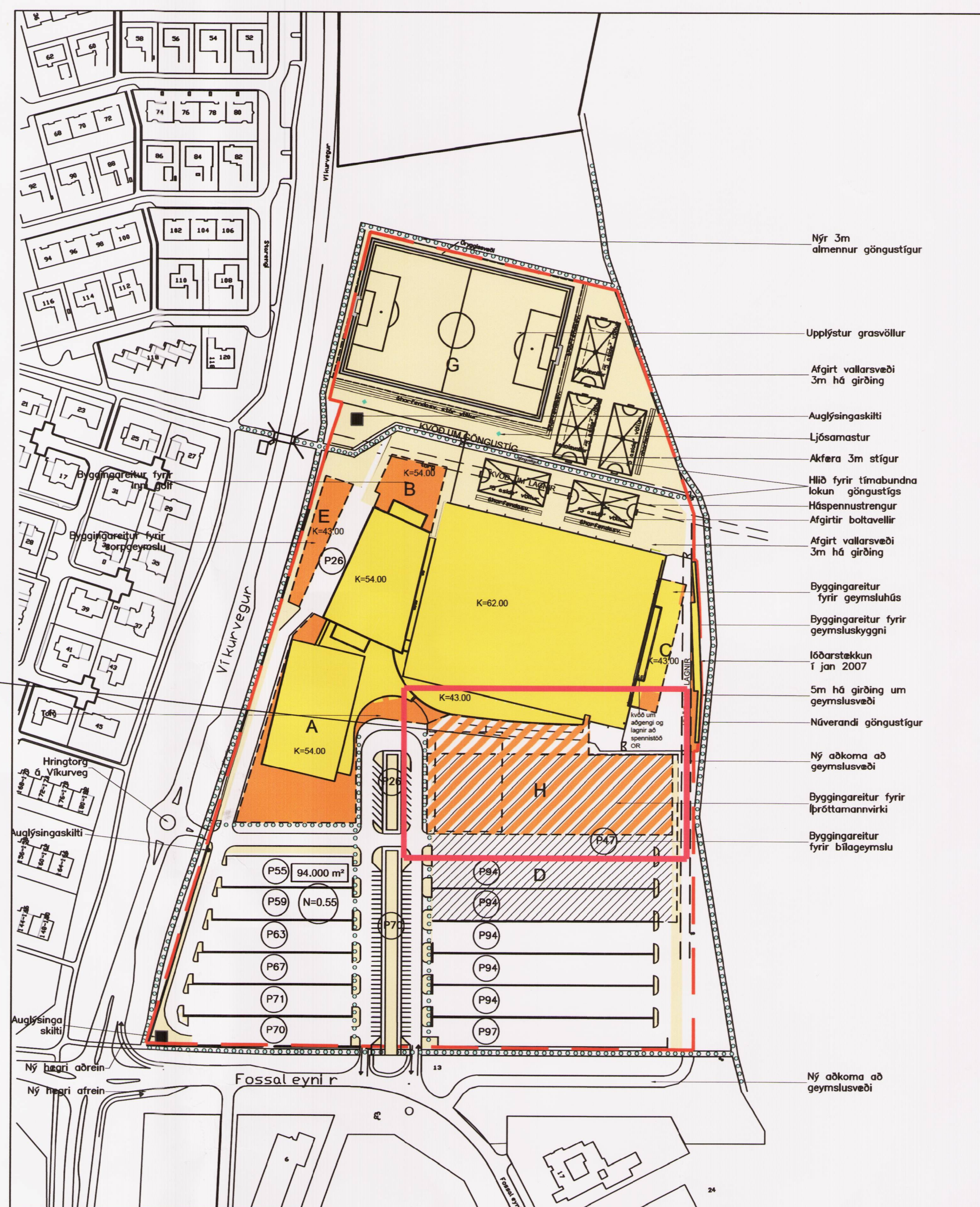


STADSETNING



Nýr byggingareitur fyrir íþróttahús



DEILISKIPULAGSBREYTING 5 Greinargerð.

Breyting frá gildandi skipulagi, sbr. uppráttur þessi dags. 10.02.2014, felst í eftirlöndum breytingum :

- a) Nýr byggingareitur H. Hér er áætlað að byggja ný íþróttahús, þ.e. fimleikahús og handboltahús tengt núverandi byggingu. Hámarks stærð húss er 4000 m2 og hámarks hæð þess 15 m eða K= 54,00. Byggingareitur 7300 m2 gefur möguleika á breytilegri staðsetningu. Ný íþróttahús skerða byggingareit D fyrir bílageymsluhúsi, en það hús byggist mögulega utan í íþróttahúsi.

Lóð Fossleynis 1 er 94.000 m2 með nýtingarhlutfalli 0,55 eða 51.500m2.

Byggingarmagn lóðar samkvæmt skipulagi fer úr 37.500 m2 í 41.500 m2.

Bílastæðum á lóð samkv. skipulagi fækkar úr 1216 + 400 í bílageymslu= 1616 stæði, í 1025 + 185 í bílageymslu= 1210 stæði.

Stæði pr m2 samkvæmt leyfilegu byggingarmagni var 1 stæði pr. 23,2 m2 og verður 1 stæði pr. 34,3 m2.

- Mörk skipulagsvæða
Opin svæði til sérstakra nota
Stærð lóðar í fermetrum
Óbundin byggingarlína
bílageymsla
Núverandi byggingar
Nýbyggingar
Fjöldi bílastæða
Nýtingarhlutfall
Hámarks hæð byggingar
Göngu- og hjólaðstígur
Kvæð um lagin
Breytingarsvæði

Mæliblað sýnir nánar lóðamörk, byggingarreit, innkeystur inn á lóðir og kvæðir ef einhverjar eru.

Mkv. 1:2000

Gildandi deiliskipulag dags. 1.10.2005, br. 20.05.2010.

Mkv. 1:2000

Tillaga að breyttu deiliskipulagi 10.02.2014

Greinargerð - Saga skipulagsins.

Deiliskipulag Fossaleyni, knattspyrnuhús str. 2.4 var samþykkt í borgarráði árið 2000. Síðari tíma breyting, sbr. uppráttur dags. 19.03.2004, br. 11.04.2005. Sú breyting fól í sér að stígur á bæjarlandi meðfram Vikurvegi færðist inn á lóð Egilshallar, sem kvæð um göngustíg og lagin.

Nýtt deiliskipulag. Breyting frá gildandi skipulagi, sbr. uppráttur dags. 01.10.2005, felst í nokkrum eftirlöndum atvöðum:

- stækkun lóðar Egilshallar úr núverandi 47.172m² í ca. 94.000m². Nýtingarhlutfall lóðar er óbreytt, 0,55.

- göngustígur norðan knattshúss færðist til norðurs og verður hluti af lóðinni, sem kvæð um göngustíg og lagin. Frágangur í kringum lagin verður í samráði við O.R.

- akfær göngustígur kringum lóðina færðist til.

- gert er ráð fyrir hringtorgi á Vikurvegi með nýrri viðbótaraðkomu að lóðinni.

- fyrirkomulag aðkomu að lóðinni frá Fossaleyni, breytt, stútar færast til.

- fyrirkomulagi bílastæða á lóð er breytt og þeim fjölgað úr 850 í ca 1600m², þ.a. ca 400 í bílageymslu. Efir sem áður er gert ráð fyrir að nýta malarvöll undir bílastæði eftir þörfum.

- gert er ráð fyrir nýjum vegi fyrir vörudöku að austurgalli knattshúss og að bílastæðum við fyrirhugaðan gervigrasvöll.

-mön við vesturmörk lóðar færðist út fyrir lóðamörk.

Auk ofangreindra breytinga er gert ráð fyrir eftirfarandi:

- Byggingareitir stækka og þeim fjölga:

A. Í fyrsta lagi er gert ráð fyrir því að byggja kvikmyndahús með 4 misstórum söllum, sem áætlað er að rúmi um 1000 manns samtals. Á jarðhæð verður keiluhöll og möguleg bílageymsla í kjallara. Þessi bygging er ráðgerð sunnan við núverandi Egilshöll, í framhaldi af Vesturhúsi, sem hýsir m.a. skautasvell. Hámarks mænishæð byggingar verður K=54,00 sbr. Vesturhús. Hámarksbyggingarmagn húss er ráðgert um 10.000m² auk bílageymslu.

B. Norðan við Vesturhús er gert ráð fyrir byggingu fyrir innigölf. Hámarks mænishæð byggingar verður K=54,00 sbr. Vesturhús. Hámarksbyggingarmagn innigölfhúss er ráðgert um 2.000m².

C. Á nýjum byggingarreit á austurgalli knattshúss er gert ráð fyrir viðbótaraðkomu. Hámarks mænishæð byggingar verður K=43,00. Hámarksbyggingarmagn er ráðgert um 1.000m².

D. Gert er ráð fyrir opinri bílageymslu fyrir ca 400 bíla. Stærð bílageymslu er áætluð um 11.000m².

E. Vestan við Vesturhús, að Vikurvegi, er gert ráð fyrir geymslubyggingu, m.a. fyrir sorp. Hámarks mænishæð byggingar verður K=43,00. Hámarksbyggingarmagn er ráðgert um 700m².

F. Norðan við knattshús er gert ráð fyrir afgirtum sparkvöllum.

G. Nyrst á lóðinni er gert ráð fyrir gervigrasvelli í fullri stærð.

Breyting 1.) Breyting frá gildandi skipulagi dags. 30.05.2006, felst í nokkrum eftirlöndum atvöðum. - Stækkun norðurhluta lóðar hlífðrast til um ca. 11 m til vesturs til aðlögunar fyrir göngustíg og gólfvöll norðaustan við lóð. -Kringum gervigrasvöll verður frjálshúsnæðisvæði og laupabratir samkv. samningi við ITR. -Gervigrasvöllur verður upplýstur með 4 ljósamöstrum, hæð allt að 23m. -Göngustígur austan við grasvöll verður hækkaður í landi. -2 auglýsingaturnar verða settir á vesturhluta lóðar, norðan og sunnanverðri, hæð allt að 9m.

Breyting 2.) Breyting frá gildandi skipulagi dags. 01.02.2007, felst í eftirlöndum atvöðum: - Breyting á lögun byggingareits C. -3-5 m. há girðing um geymslusvæði. -Almörkun byggingareits fyrir geymsluskyggni. -stækkun lóðar um 2-4m. til austurs um 320 m2 -kvæðir um lagin

Breyting 3.) Breyting frá gildandi skipulagi dags. 15.04.2007, felst í eftirlöndum breytingum á opnu svæði á norðanverðri lóð: -Nýr göngustígur norðan við gervigrasvöll. -Afgirt vallarsvæði. -Hlið á alm. göngustíg milli Egilshallar og valla til tímabundinnar aflokannar vallarsvæðis. -Frjálshúsnæðisvæði felld út. -Áhorfendastúkur við velli. -Stærð og staðsetning 5-asíða valla breytt auk þess sem 2 þeirra verða einnig gerðir fyrir tennis. -Bílastæði felld út. -kvæðir um lagin.

Breyting 4.) Breyting frá gildandi skipulagi, dags. 20.05.2010, felst í eftirlöndum breytingum: -Göngustígur á vestanverðri lóð, samsíða Vikurvegi er fluttur aftur út fyrir lóðamörk eins og hann var fyrir deiliskipulagsbreytingu 11.04.2005. Vegna endurskoðaðs lóðarskipulags Egilshallar þar sem mön er fjarlægð og bílaþlan lækkað í landi, er æskilegt að hverfa aftur til fyrra skipulags með göngustíg utan lóðar og inn á helgunarsvæði Vikurvegar. Með því móti er dregið úr áhrifum breiddar helgunarsvæðis og umhverfi lagað að aðstæðum. Meðfylgjandi breyting á legu göngustígs hefur engin áhrif á gæði nærliggjandi íbúðabyggð handan Vikurvegar, tengingar við heildarstígakerfi borgarinnar eða aðra umhverfisþætti. Því eru breytingar það óverulegar að ekki er talin ástæða til grendröðunna.

Breyting 3.)

Breyting frá gildandi skipulagi dags. 15.04.2007, felst í eftirlöndum breytingum á opnu svæði á norðanverðri lóð:

-Nýr göngustígur norðan við gervigrasvöll. -Afgirt vallarsvæði.

-Hlið á alm. göngustíg milli Egilshallar og valla til tímabundinnar aflokannar vallarsvæðis.

-Frjálshúsnæðisvæði felld út.

-Áhorfendastúkur við velli.

-Stærð og staðsetning 5-asíða valla breytt auk þess sem 2 þeirra verða einnig gerðir fyrir tennis.

-Bílastæði felld út.

-kvæðir um lagin.

-Kvæð um hlið á göngustíg. Lokun hliða á almennum göngustíg milli Egilshallar og valla á eingöngu við í þau skipti þegar stórvörðir í Egilshöll eiga sér stað s.s tónleikar og stórar keppnir. Ekki er heimilt að loka stígum á öðrum tímum.

Breyting 4.)

Breyting frá gildandi skipulagi, dags. 20.05.2010, felst í eftirlöndum breytingum:

-Göngustígur á vestanverðri lóð, samsíða Vikurvegi er fluttur aftur út fyrir lóðamörk eins og hann var fyrir deiliskipulagsbreytingu 11.04.2005.

Vegna endurskoðaðs lóðarskipulags Egilshallar þar sem mön er fjarlægð og bílaþlan lækkað í landi, er æskilegt að hverfa aftur til fyrra skipulags með göngustíg utan lóðar og inn á helgunarsvæði Vikurvegar. Með því móti er dregið úr áhrifum breiddar helgunarsvæðis og umhverfi lagað að aðstæðum. Meðfylgjandi breyting á legu göngustígs hefur engin áhrif á gæði nærliggjandi íbúðabyggð handan Vikurvegar, tengingar við heildarstígakerfi borgarinnar eða aðra umhverfisþætti. Því eru breytingar það óverulegar að ekki er talin ástæða til grendröðunna.

Áhrifin verða eingöngu einföldun á hagsmunum lóðarhafa og borgar þar sem borgarstígur er aftur kominn á borgarland.

Deiliskipulagsbreyting þessi sem fengið hefur meðferð í samræmi við á kvæði 1. mgr. 43. gr. skipulagslaga nr. 123/2010 var samþykkt í Borgarráði

þann 21. mars 2014 og á embætti skipulagsstjúlunnar 23. mars 2014.

Tillagan var auglýst frá 9. apríl 2014 með athugasemdafresti til 21. maí 2014.

Auglýsing um gildistöku breytingarinnar var birt í B. deild Stjórnartíðinda þann 20. maí 2014.

Þjórn Alark

BREYTT
0) 01.10.2005 Nýtt deiliskipulag, stækkun lóðar JL
1) 30.05.2006 Breytt lögun lóðar og annað. JL
2) 01.02.2007 Lóð+byggireit C til austurs JL
3) 15.04.2007 Vallarsvæði norðan við Egilshöll JL
4) 20.05.2010 Göngustígur við Vikurveg færður JL
HEITI TEKNIKA:
ÍÞRÓTTAMÍÐSTÖÐIN
FOSSALEYNI 1, REYKJAVÍK
DEILISKIPULAGSBREYTING 5
DAGS: 10.02.2014
MANN: JL,KÁ
TÍÐ: JL,KÁ
TEKNIKA: JL
VERUR:
KVAÐI: 1:2000
DAGVEÐUR: 18
201 KÖRNINGU
SAM: 534 8800
FAX: 534 8818
ALARK
arkitektar ehf.
S 01