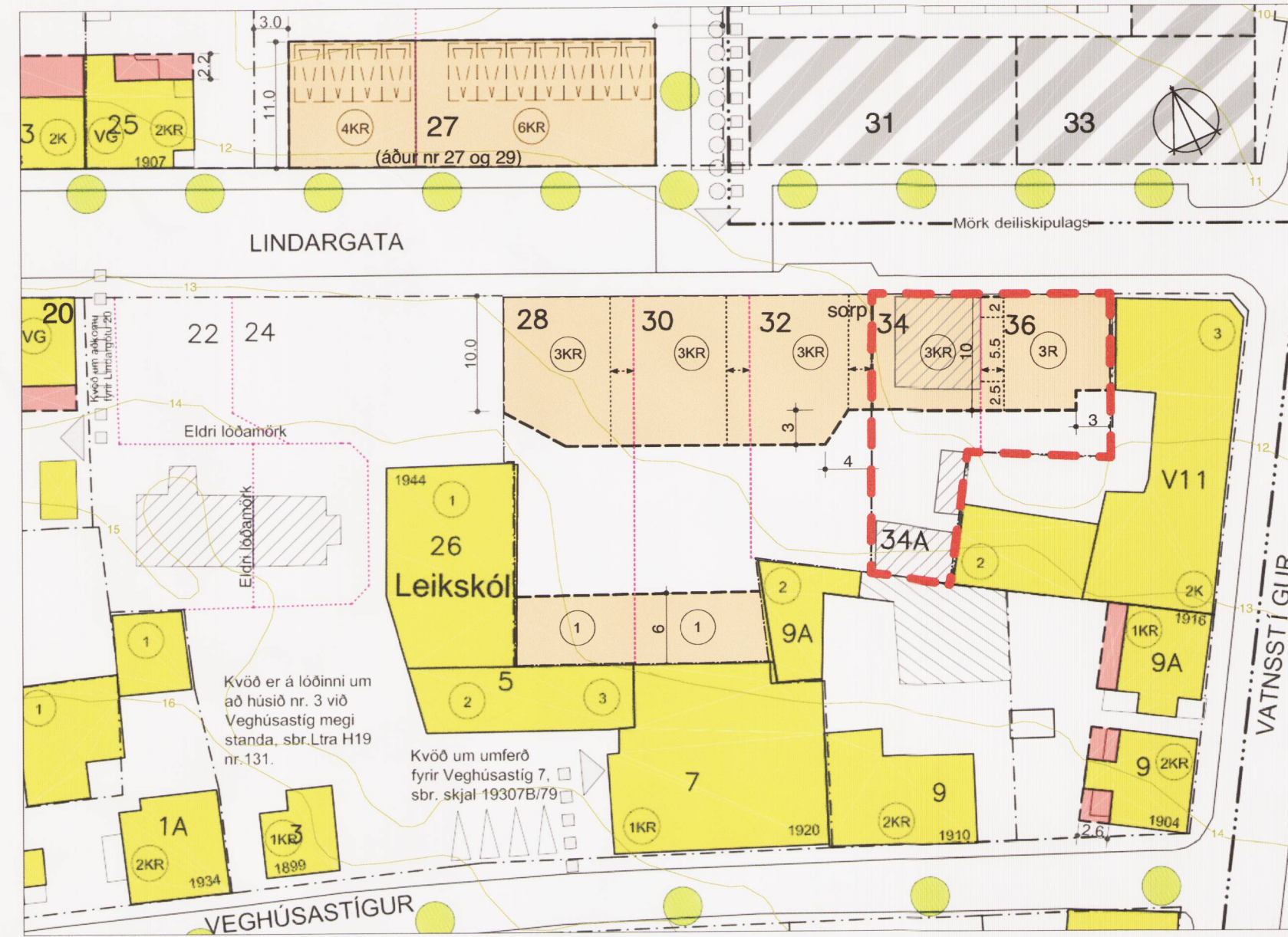


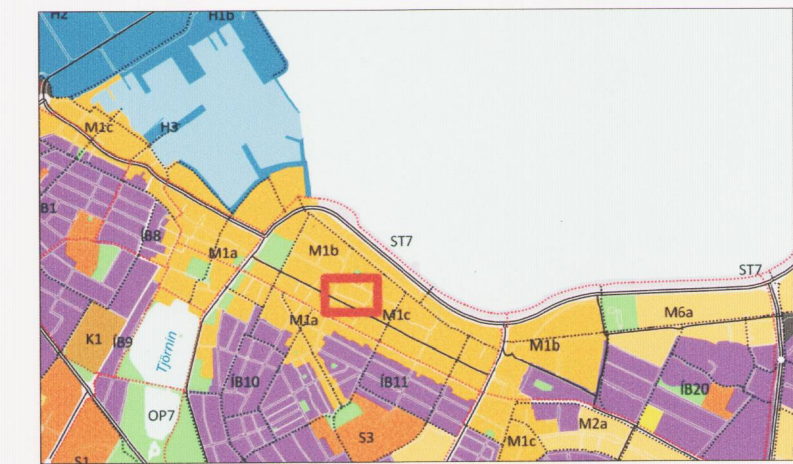
Skuggahverfi, staðgreinireitir 1.152.208-1.152.213 og 1.152.4 Lindargata 34 og 36, stgr.1.152.413 - 1.152.414 - tillaga að breytingu á deiliskipulagi



Deiliskipulag Skuggahverfi, staðgreinireitir 1.152.208 - 1.152.213 (hluti). Samþykkt í borgarráði 13.04.2004 og auglýst í B-deild Stjórnartíðinda þann 14.06.2004, unnið af Arkitektene MAA Schmidt, Hammer og Lassen K/S og Hornsteinum arkitektar ehf. Breyting fyrir Lindargötu 36 samþykkt í skipulagsráði 11.04.2012 og auglýst í B-deild Stjórnartíðinda þann 27.04.2012, unnið af Ásmundi Jóhannessyni ARKO. kvarði 1:500



Breytt deiliskipulag vegna Lindargötu 34 og 36 með áorðnum breytingum Lindargötu 28-32, samþykktum í borgarráði 17.10.2013 og auglýst í B-deild Stjórnartíðinda þann 04.03.2014, unnið af Valdisi Bjarnadóttur arkitekt, Vinnustofnunni Pverá ehf. kvarði 1:500



Staðsetning og landnotkun deiliskipulagssvæðis skv. gildandi aðalskipulagi 2010-2030 (hluti) staðgreinir 1.152.4 Miðborg (M)

Skýringar á breytingarupprætti:

- Núverandi byggingar skv. deiliskipulagi
- Nýbyggingar 2 - 6 hæðir
- Viðbyggingaréttur
- Tillaga að endurnýjun og/eda rífi bygginga byggðum eftir 1918
- Göngutengsl
- Akstur
- Afmörkun deiliskipulagsbreytingar 17,1 Hæðarkóli
- Mörk deiliskipulags Nýb. Nýbygging
- Lóðamörk 3 - 4h Fjöldi hæða
- Ný lóðamörk + R Ris
- Eldri lóðamörk + K Kjallari
- Byggingaréttur bil í pakleti með tengibyggingu
- VG Verndun götummynda, húsaræða

Deiliskipulagsbreyting fyrir lóðirnar Lindargötu 34 og 36

Breytingin felst í að lóðirnar Lindargata 34 og 36 eru sameinaðar í eina lóð. Gert verður ráð fyrir inndreginni einhalla millibyggingu á rishæð sbr. skilmála. Bílastæði á jarðhæð eru felld niður.

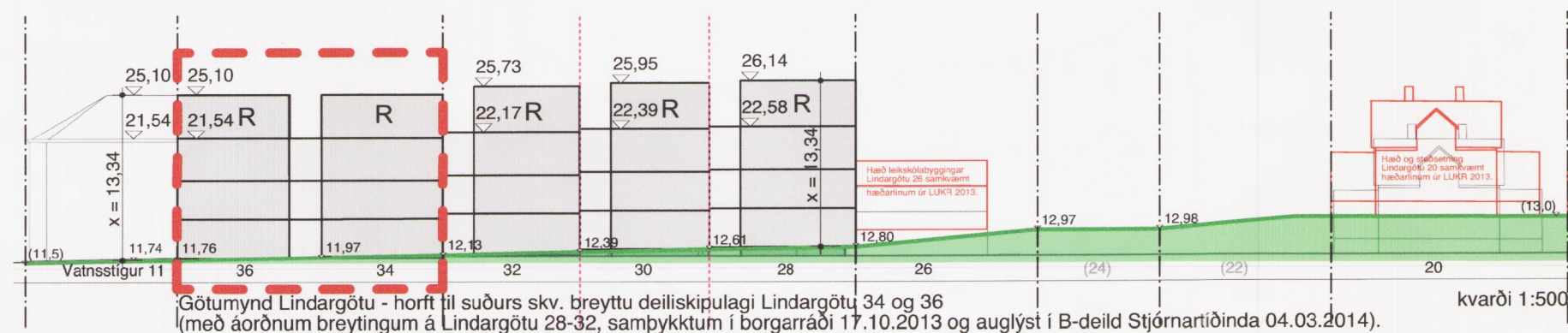
Gildandi skilmálar fyrir Lindargötu 34 og 36:

Lindargata	lóðarstærð	nýtingarhlutfall	skilmálar
Lindargata 34	211,0 m ²	1,56	Gert er ráð fyrir að núv. bygging verði fjarlægð eða rífin og reisa meg í stað þess 3 hæðir og ris. Uppbygging á lóðinni er háð því að skúrbyggingar á baklöd verði fjarlægð.
Lindargata 36	156,0 m ²	2,60	Reisa meg 3 hæðir og ris. Breidd húss verði 10 metrar að mestum hluta. 4. hæð (ris) verði inndregin frá vestri til austurs um 2,5 m.

Breyttir skilmálar fyrir sameinaðar lóðir Lindargötu 34 og 36:

Lindargata	lóðarstærð	nýtingarhlutfall	skilmálar
Lindargata 34 og 36	367,0 m ²	2,15	<ul style="list-style-type: none"> - Skilyrt er að skipting milli húsa skv. núv. lóðarmörkum skili sér í hönnun húsananna. - Pak skal hafa sama pakhalla og aðliggjandi hús að Vatnsstíg 11 og hæsti punktur paks og pakkantar skulu ekki vera hærrí enn innmæling landupplýsingadeildar RVK frá 10.12.2013 á því húsi synir. - Heimilt er að gera litla kvisti að götu og má samanlögð lengd þeirra ekki vera meiri en helmingur þakbreiddar. Skulu þeir inndregin frá húshlið um a.m.k. 35 cm. - Að garði má veggghæð fylgja veggghæð húss á aðliggjandi lóð, Vatnsstíg 11. - Lyftuhús má fara upp úr veggghæð að garði, þó aldrei hærra en mænin paks. - Heimilt er að gera tengibyggingu í bil milli húsananna með sömu skilmálum og gilda fyrir lóðirnar Lindargata 28-32 þ.e. með einhalla þaki, hámarksbreidd 2m, hámarksdypt 5,5m, hámarksveggghæð að Lindargötu 2,6m, hámarksveggghæð að garði 3,2m. Tengibygging verði inndregin frá gölu um 2,5m. - Ekki er gert ráð fyrir bílastæðum á lóðinni. Varðandi bílastæðakröfur visast til gildandi skilmála dags. 10.10.2003. - Hámarks nýtingahlutfall á lóð verður að rúmast innan byggingarreita og því er möguleiki á að ekki sé hægt að nýta það til fulls.

Götumynd óbreytt



Að öðru leyti gilda skilmálar dags. 10.10.2003, br. 06.04. 2004 og deiliskipulag fyrir reit 1.152.4, samþykkt í borgarráði 13.04.2004, breyting auglýst í B-deild Stjórnartíðinda 14.06.2004 og samþykkt í borgarráði 11.04.2012, auglýst í B-deild Stjórnartíðinda 27.04.2012.

Vinnustofan Pverá ehf
Skólavörðustíg 12 • 101 Reykjavík • sími 5514060 • sími 5614060 • fax 5614060 • arkwerkis
Valdis Bjarnadóttir arkitekt FAI • Gunnar Ingi Ragnarsson verkfr. FVFI

hannað:	VB	teikning:	1 af 1
teiknað:	VB / ML	verknr.:	1.169
yfirfarið:	VB	dags.:	16.10.2014
lagfært:			
breytt:			

tölvuskrá: Lindargata 34 og 36 deiliskipulagsbreyting.vwx
kvarði: 1:500 á A2 blaði