

Aðalskipulag Ísafjarðarbæjar 2008-2020

Breyting - Mjólkárverkjun

UPPDRATTUR
Mkv. 1: 50.000 - blaðst. A2

31. MARS 2017

Samþykktir

Aðalskipulagsbreyting þessi sem auglýst hefur verið skv.
31. gr. skipulagslaga nr. 123/2010 var samþykkt í bæjarstjórn þann

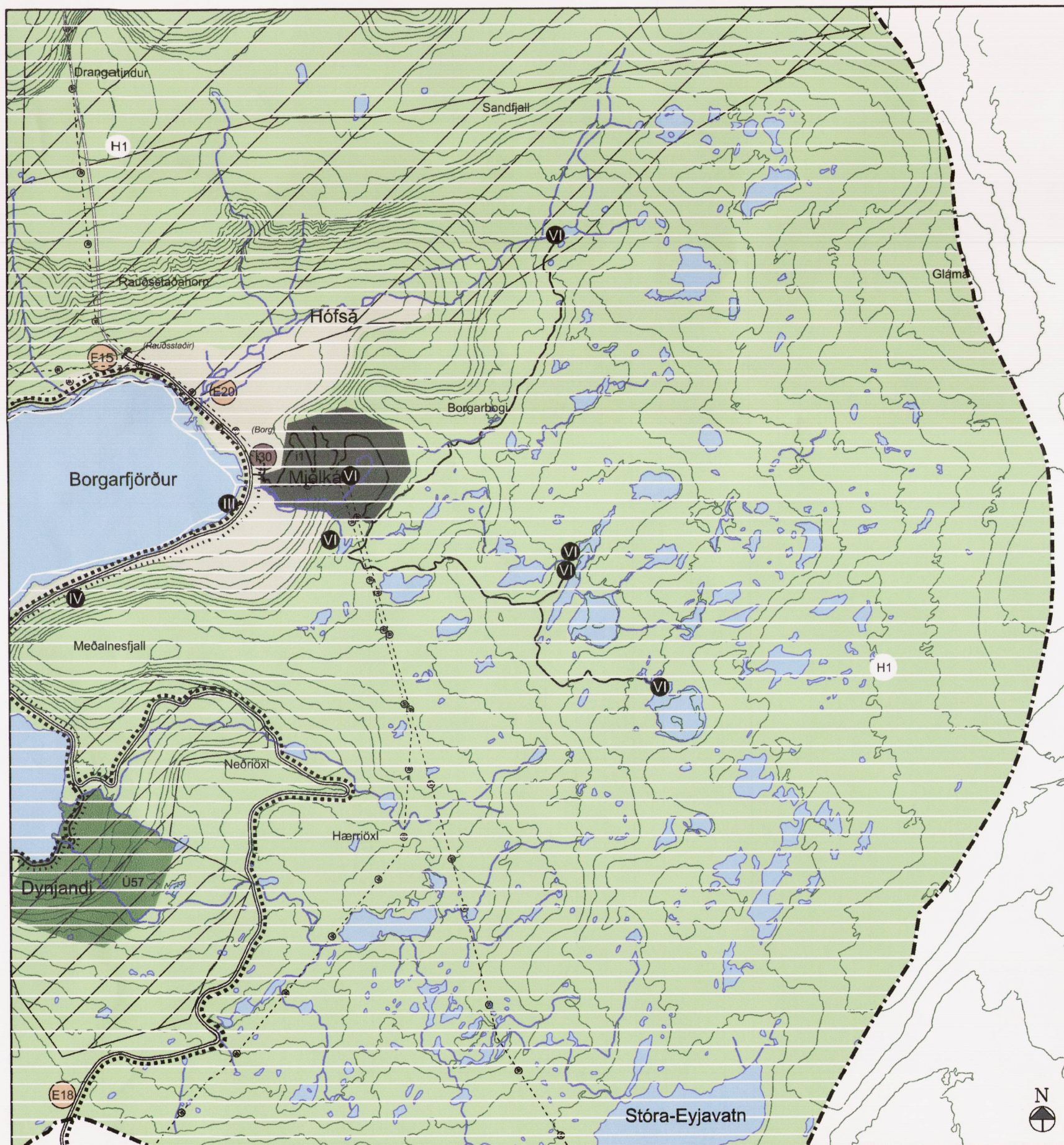
28.08 2017.
Margrét Guðsdóttir
ÍSÁFJARÐARBÆR
BÆJARSTJÓRI

Aðalskipulagsbreyting þessi var staðfest
af Skipulagsstofnun þann

28.09 2017
Þóme B. Arnalds
SKIPULAGSSTOFNUN

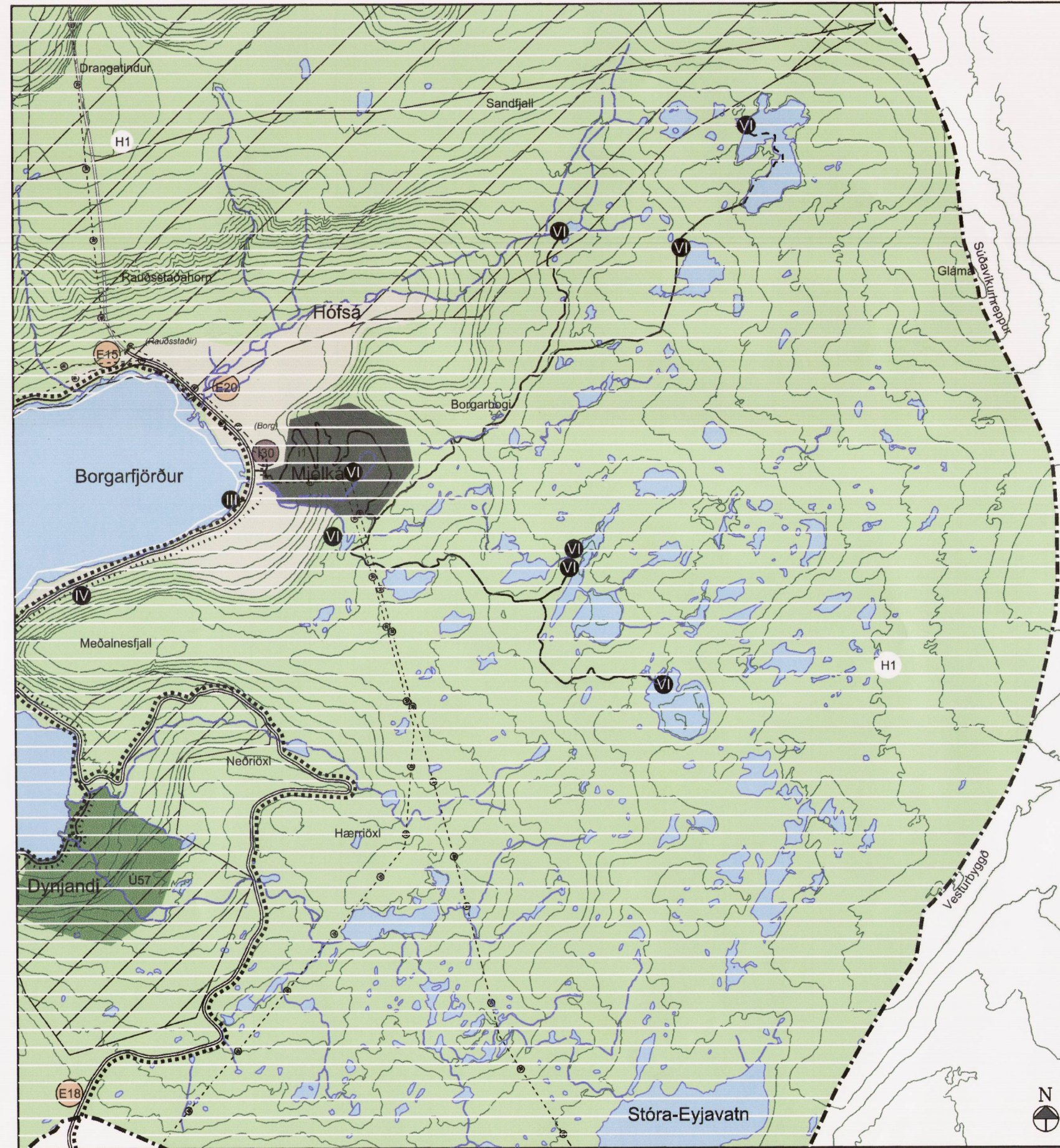
Önnur skipulagsgögn

Aðalskipulag Ísafjarðarbæjar 2008-2020.
Breyting - Mjólkárverkjun.
Greinargerð, dags. 31. mars 2017 - blaðst. A4, 31 bls.



Gildandi skipulag















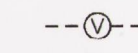
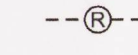
Hluti sveitarfélagsuppráttar - sunnan Djúps



Breytt skipulag

Hluti sveitarfélagsuppráttar - sunnan Djúps

Skýringar

-  Svæði fyrir íbúðabyggð
-  Iðnaðarsvæði
-  Efnistökusvæði
-  Opin svæði til sérstakra nota
-  Óbyggð svæði
-  Landbúnaðarsvæði
-  Vötn, ár og sjór
-  Hverfisverndarsvæði
-  Náttúruverndarsvæði - fríðlýst svæði
-  Náttúruverndarsvæði - svæði á náttúruminjaskrá
-  Stofnvegir
-  Jarðgöng
-  Aðrir vegir sýndir til skýringar
-  Vegir í lónstæði sýndir til skýringar
-  Bryggjur
-  Sendar
-  Stíflur
-  Gönguleiðir
-  Reiðleiðir
-  Vatnsveita
-  Rafveita í jörð
-  Sveitarfélagsmörk