

Reykjavíkurborg

staðgreinir reitsins er 1.141.21

Breyting á deiliskipulagi - Templarasunds 3 / Kirkjutorg 4



Núverandi ástand með samþykktum deiliskipulagsbreytingum fyrir Lækjargötu 10-12/Vonarstræti 4 og 4B mkv. 1:500

GREINARGERÐ

Núverandi ástand:

Í gildi er deiliskipulag frá 2008, samþykkt í borgarráði 17.07.2008.

Breyting á gildandi deiliskipulagi nær til lóðar Templarasunds 3 / Kirkjutorgs 4, sem afmarkast af götunum Vonarstræti, Lækjargötu, Skólabrú, Kirkjutorgs og Templarasundi.

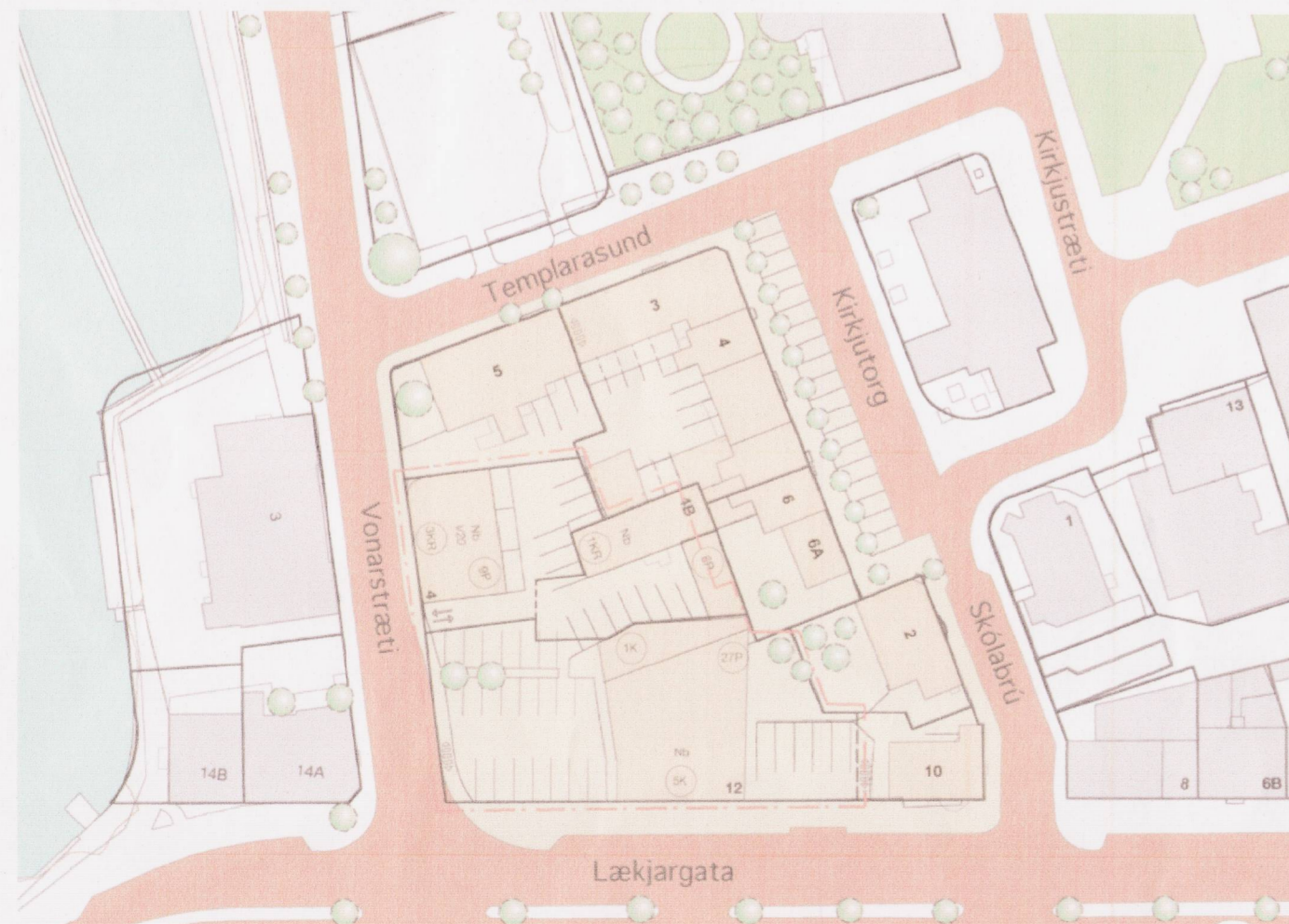
Heimilisfang lóðarinnar sem um ræðir er Templarasund 3 / Kirkjutorg 4, 101 Reykjavík.

Á lóðinni eru hótél- og þjónustubyggingar, 1.448,8m² að stærð.

Svæðið tilheyrir Miðborgarkjarna skv. aðalskipulaginu og um það segir:

„M1a. Miðborgarkjarni

Í miðborgarkjarnanum má finna lykilst ofnanir stjórnsýslu, menningar og mennta, líffegustu verzlunargötur landsins, lítrika flóru veitingastaða auk fjölbreyttrar sérfræðipjónustu. Sérstök áhersla er á smásöluverzlun auk veitingastarfsemi og afþreyingu sem og þjónustu lykilstofnana stjórnsýslu, menningar og mennta. Á jarðhæðum eru verzlunar-, veitinga- og menningar-, félags- og þjónustustarfsemi opin almennungi í forgangi, en á efri hæðum skrifstofu- og íbúðarhúsnæði auk gistiþjónustu. Til þess að efla smásöluverzlun staðbundið í miðborgarkjarnanum, stuðla að fjölbreyttri starfsemi og lífandi almenningsrýmum eru ákvæði um útlit og starfsemi við götuhliðar í miðborgarkjarna. Almennar veitingaheimildir miðsvæða gilda í miðborgarkjarna en á afmörkuðu svæði eru rýmri veitingaheimildir.“



Gildandi deiliskipulag samþykkt í borgarráði 17.7.2008, fyrir reitinn (ekki í skala).



Tillaga að breyttu deiliskipulagi

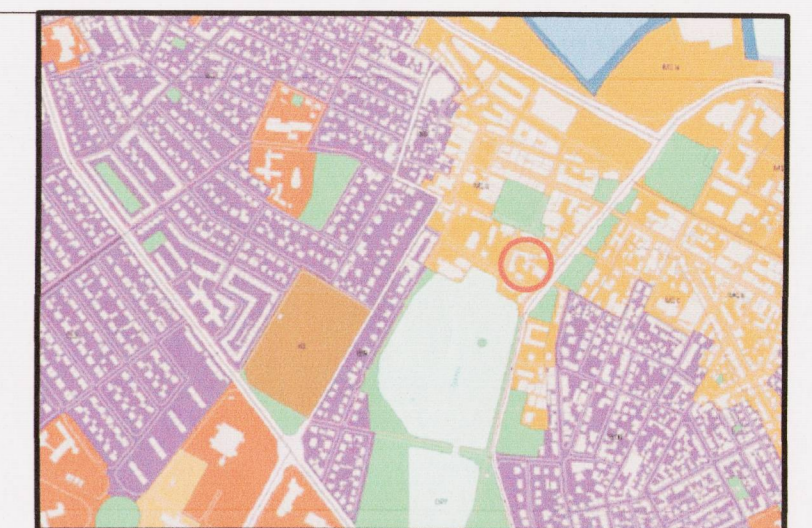
Breytingin felst í :

Bætt er við nýjum byggingarreit í inngarði undir svölum við austurhlíð Templarasunds 3. Byggingarreiturinn takmarkast við 1.hæð og kemur til með að innihalda stoðrymi við rekstur á jarðhæðum húsanna.

Gildir skilmálar fyrir reitinn eiga við að öðru leyti.

HELSTU STÆRÐIR:

Núverandi ástand: (skv. gildandi deiliskipulagi)		Eftir breytingu:	
Lóðarstærð :	785 m ²	Lóðarstærð :	785 m ²
Byggingar (brúttó):		Byggingar (brúttó):	
Templarasund 3 (mhl. 01)	589,6 m ²	Templarasund 3 (mhl. 01)	589,6 m ²
Kirkjutorg 4 (mhl. 03)	771,5 m ²	Kirkjutorg 4 (mhl. 03)	771,5 m ²
Kirkjutorg 4 (mhl. 06)	87,7 m ²	Kirkjutorg 4 (mhl. 06)	87,7 m ²
Nýr byggingarreitur		Nýr byggingarreitur	60 m ²
alls:	1448,8 m²	alls:	1508,8 m²
Nýtingarhlutfall á lóð 1,85		Nýtt nýtingarhlutfall á lóð 1,92	



Hluti aðalskipulags Reykjavíkur 2010-2030, ekki skala.

○ Svæðið þar sem breytingin á sér stað.

- SKÝRINGAR:
- Afmörkun svæðis
 - Lóðamörk
 - Núverandi byggingar
 - Nýr byggingarreitur
 - ◁ ▷ Kvæði um gönguleið

Deiliskipulagsbreyting þessi sem fengið hefur meðferð í samræmi við ákvæði 1. mgr. 43. gr. skipulagslaga nr. 123/2010 var samþykkt í borgarráði þann 17. júlí 2017 og í atv. skv. stjórnvalda þann 28. júlí 2017.

Tillagan var auglýst frá 13. júní 2017 með athugasemdafresti til 26. júlí 2017.

Auglýsing um gildistöku breytingarinnar var birt í B-deild Stjórnartíðna þann 20. júlí 2017.

BREYTINGAR.


VERKHEITI
Templarasund 3 / Kirkjutorg 4
101 Reykjavík

VERK
Tillaga að deiliskipulags breytingu

MÁL: 1:500 / A1
HANNAB: AA
YFIRFARID: IC
VERKNÖMUR: 319-03

DAGS: 05.04.2017
TEKNAÐ: KMS

FL. TEIKNINGANÖMUR 04
OTG 0.0-01



T.ark
ARKITEKTAR

BRAUTARHOLI 6 - 105 REYKJAVÍK - ÍSLAND

SÍMI: 540 5700
TELEFAX: 540 5700
WWW.TARK.IS

Stámp. Ásgelr Ásgerson Arkitekt MAA 195A