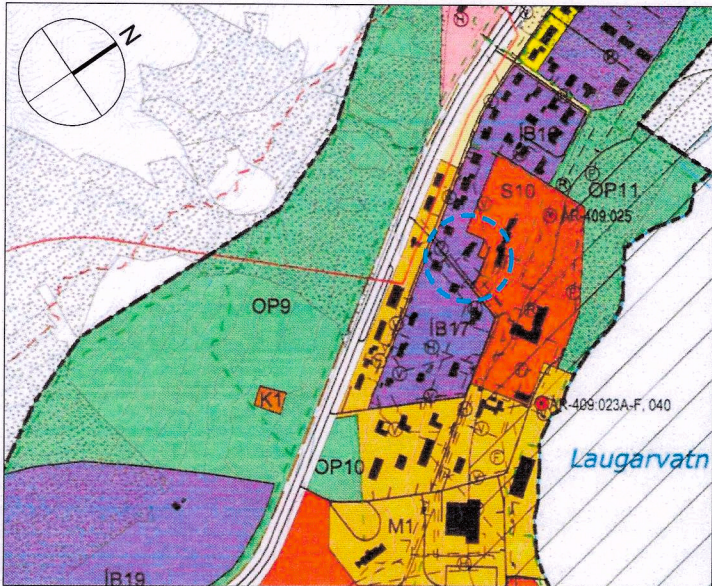
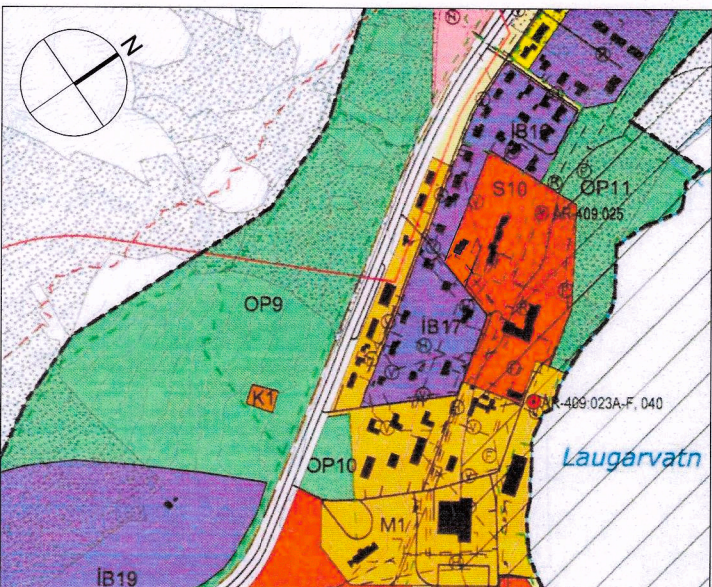


BLÁSKÓGABYGGÐ - þéttbýlisuppdráttur, Laugarvatn , breyting á aðalskipulagi 2015 - 2027



Aðalskipulag fyrir breytingu, mkv. 1:10.000



Aðalskipulag eftir breytingu, mkv. 1:10.000

Greinargerð

Um er að ræða óverulega breytingu á aðalskipulagi Bláskógabyggðar 2015 - 2027. Landnotkun á lóðinni Lindarbraut 8 sem er um 1.164m² að stærð breytist úr íbúðarsvæði í svæði fyrir samfélagsþjónustu.

Breyting skipulags, breytt landnotkun á lóð.

Gildandi aðalskipulag, samkvæmt uppdrætti Aðalskipulags Bláskógabyggðar 2015-2027, sem auglýst var í B-deild 28. maí 2018, nr. 531, er lóðin Lindarbraut 8 skilgreind sem íbúðarsvæði. Sveitastjórn Bláskógabyggðar óskar eftir að lóðin falli undir sömu landnotkun og aðliggjandi svæði austan við lóðina.

Niðurstaða sveitastjórnar,

Umhverfisáhrif breytingarinnar eru minniháttar þar sem einungis er um að ræða breytta landnotkun á einni lóð. Breyting aðalskipulags er gerð á grundvelli þess að nýta á fyrrum skólastjórahúsnæði á lóðinni undir kennslu í grunnskóla sem er á aðliggjandi lóð.

Markmiðið með aðalskipulagsbreytingunni er að veita betri þjónustu og skapa aukið rými fyrir starfsemi grunnskóla og nýta húsnæði sveitarfélagsins með sem bestum hætti.

Að mati sveitastjórnar Bláskógabyggðar er hér um óverulega breytingu aðalskipulags að ræða skv. 2. mgr. 36. gr. skipulagslaga nr. 123/2010 m.s.br.

SKÝRINGAR	
ATVINNA OG BYGGÐ	
IB	Íbúðarbyggð
S	Samfélagsþjónusta
Vb	Verslun- og þjónusta
AT	Athafnasvæði
I	Iðnaðarsvæði
M	Miðsvæði
OP	Opin svæði
Óbyggð	Óbyggð svæði
Íp	Íþróttasvæði
K	Grafreitir
AF	Afþreyingar- og ferðam.svæði
SAMGÖNGUR OG VEITUR	
Stofnbraut og helgunarsvæði	
Aðrir vegir og götur	
Gönguleið	

Reiðleið	
Reiðhjólaleið	
Raflína	
Rafveita	
Vatnsveita	
Hitaveita	
Fráveita	
VERND	
Hverfisvernd	
Birkiskógur/birkikjarr	
Svæði á náttúruminjasvæði	
FR-409-023	Friðlýstar fornminjar
FR-429-050	Fornminjar undir hverfisvernd
Náttúruvá	
TÁKN TIL SKÝRINGAR	
Þéttbýlismörk	

Aðalskipulagsbreyting þessi sem auglýst hefur verið skv. 2. mgr. 36. gr. skipulagslaga nr.


123/2010 var samþykkt í sveitastjórn

Bláskógabyggðar þann 9.5.2019



Aðalskipulagsbreyting þessi var staðfest af Skipulagsstofnun þann 3. júlí 2019

Hafþór Hafþórsson
Jóhanna Lind Einarsson

 Hringur til skýringar á uppdrætti

HEITI VERKS:

BLÁSKÓGABYGGÐ
ÞÉTTBÝLISUPPDRAÐTUR - LAUGARVATN

HEITI TEIKNINGAR:

ÓVERULEG Breyting á Aðalskipulagi
LINDARBRAUT 8

VERKNR:	MKV:	TEIKNING NR:
219-014	1:1.000 í A4	
TEIKNAD AF:	HANNAÐ AF:	DAGS. TEIKN:
gg	oh.	30. apríl 2019
YFIRL. / UNDIRSKRIFT:	TEIKN. BREYTT:	