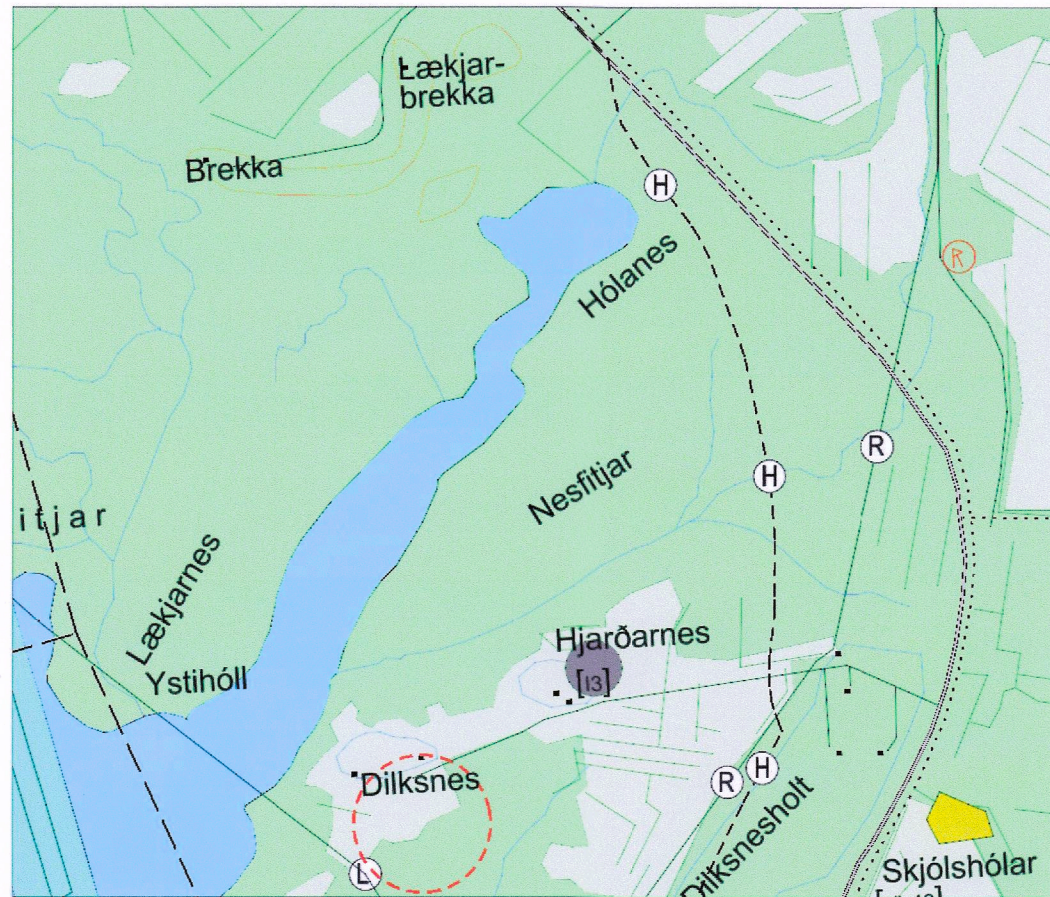
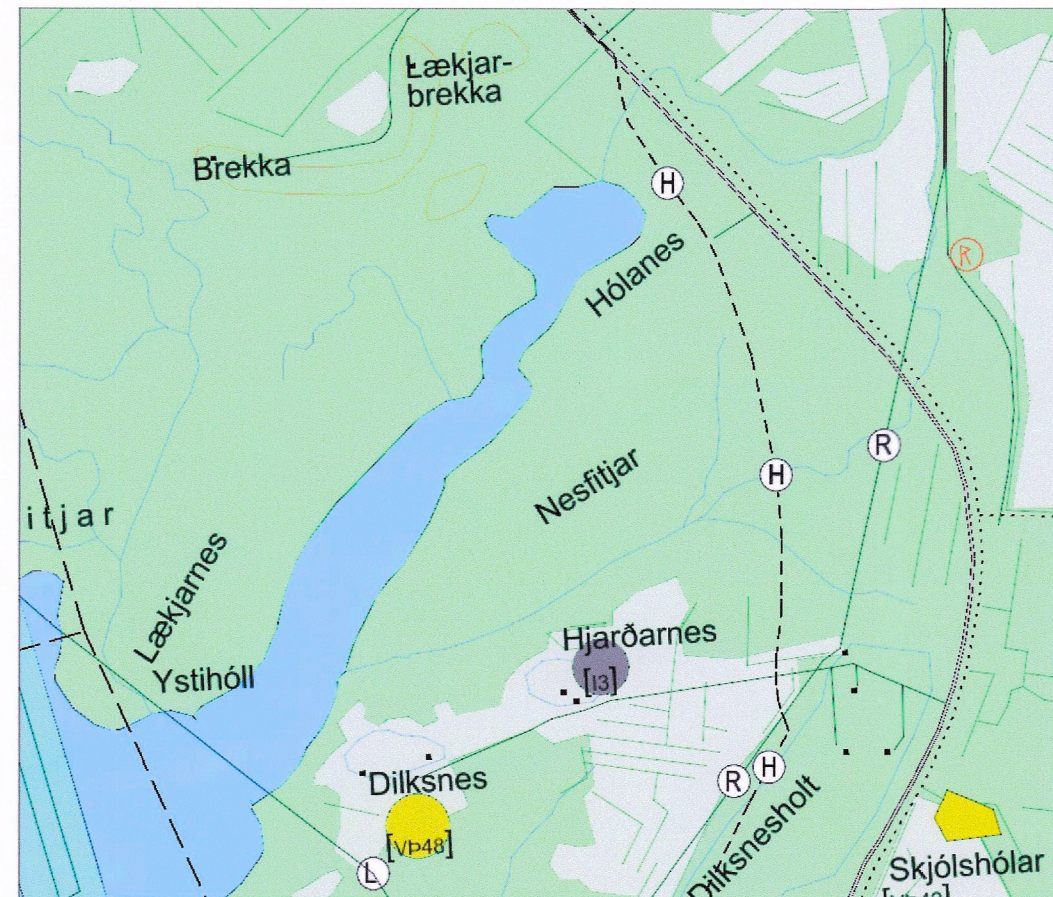




SVEITARFÉLAGIÐ HORNAFJÖRÐUR AÐALSKIPULAG 2012-2030 - HÁHÓLL/DILKSNES



Gildandi uppdráttur í mkv. 1:15.000



Breyttur uppdráttur í mkv. 1:15.000

1. ALMENNT

Um er að ræða breytingu á aðalskipulagi Sveitarfélagsins Hornafjarðar 2012-2030, skv. 1 mgr. 36. gr. skipulagslaga nr. 123/2010. Aðalskipulag Sveitarfélagsins Hornafjarðar 2012-2030 var samþykkt í bæjurstjórn þann 3. apríl 2014 og staðfest af Skipulagsstofnun þann 18. september 2014. Breytingin er gerð vegna fyrirhugaðrar uppbyggingar verslunar og ferðaþjónustu og aðstöðu henni tengdri við Dilksnes.

1.1 Forsendur og markmið

Umferð ferðamanna hefur aukist verulega í öllu sveitarfélaginu. Ferðaþjónusta hefur fest sig í sessi sem atvinnugrein og er orðin ein af undirstöðum samfélagsins. Aðdráttarafli svæðisins felst einkum í landslagi og náttúru og eru margir fjölsóttir ferðamannastaðir í sveitarfélaginu eins og Jökulsárlón og Skaftafell.

Á vормánuðum 2018 kom úr skýrsla um ferðamál í sveitarfélaginu Hornafirði. Í skýrslunni kemur fram að í desember árið 2016 voru alls skráð 979 gistirými. Samkvæmt tölum frá Heilbrigðiseftirliti Austurlands frá 2018 eru um 89 gististaðir með starfsleyfi fyrir allt að 2.460 gistirými eða fyrir 4.920 gesti í sveitarfélaginu ef litið er á að 1 gistirými miðar við 2 næturgesti. Í staðfestu aðalskipulagi með síðari breytingum er heimild fyrir 5.950 gesti. Einnig er í ferli önnur breyting á aðalskipulaginu þar sem gert er ráð fyrir verslunar- og þjónustusvæði við Hellið sem heimilar uppbyggingu fyrir allt að 60 gesti í húsum. Tölur frá Hagstofnunni sýna að heildarfjöldi gistingu á erlendrar ferðamanna hefur aukist í Sveitarfélaginu Hornafirði úr 150.000 árið 2011 í rúmlega 390.000 árið 2017.

Markmið þessarar breytingar er að heimila uppbyggingu verslunar, veitingasölu, gistingstöðu og aðstöðu henni tengdri í landi Dilksness.

1.2 Staðhættir og aðkoma

Breytingin tekur til eins svæðis, Dilksness (landnr. 159472).

1.2.1 Dilksnes

Breytingin (Vp48) tekur til 2,5 ha svæðis í landi Dilksnes sem er um 4 km frá Höfn. Á Dilksnesi eru tvö íbúðarhús auk þess sem þar er starfrækt Gróðrarstöðin Dilksnesi og Gistiheimilið Dilksnesi. Svæðið er mishæðt með mýrarsundum á milli. Mannvirkin standa á grónum klapparholtum, þaðan er mjög viðsýnt og blasir þar við fjallahringur Hornafjarðar, frá Horni til Örfafjökuls. Í gildandi aðalskipulagi er landnotkun skilgreind sem landbúnaðarsvæði. Aðkoma að svæðinu verður um núverandi aðkomuveg, Dilksnesveg (nr. 9739), frá Hafnarvegi (nr. 99).

1.3 Minjar

Engar þekktar minjar eru á áætluðu verslunar- og þjónustusvæði en fram kemur í gildandi aðalskipulagi að skráningu minja sé ekki lokið fyrir allt sveitarfélagið. Eftirfarandi kemur fram í greinargerðinni:

„Sveitarfélagið mun í samræði við Minjastofnun Íslands vinna að skráningu fornleifa á skipulagstímabilinu. Skráning verður áfangaskipt og svæðum þar sem áform eru um mannvirkjagerð forgangsraðað fremst, t.d. þar sem áform eru um uppbyggingu miðstöðva og lykilstaða vegna ferðaþjónustu.“

Skráning minja á svæðinu verður unnin samhliða gerð deiliskipulags. Ef áður ókunnar fornminjar koma í ljós skal tafarlaust haft samband við Minjastofnun Íslands skv. 24. gr. laga nr. 80/2012 um menningarminjar.

Skv. vistgerðaflokkun Náttúrufræðistofnunar 2016, flokkast hlutar jarðanna sem votlendisvistgerðir. Alltaf verður einhver röskun á gróðri og jarðvegi við framvæmdir en forðast verður að raska votlendi og rýra verndargildi svæðisins.

1.4 Veitur

Við gerð deiliskipulags á svæðinu skal horft sérstaklega til laga um uppbyggingu og rekstur fráveita nr. 9/2009 í samstarfi við Heilbrigðiseftirlit Austurlands. Gert verður ráð fyrir að fyrirhuguð uppbygging tengist núverandi veitukerfum s.s. raf- og vatnsveitu og verður unnin í samstarfi við sveitarfélagið.

2. TENGLI VIÐ AÐRAR ÁÆTLANIR

2.1 Landsskipulagsstefna 2015-2026

Í gildandi Landsskipulagsstefnu 2015-2026 kemur eftirfarandi fram um skipulag ferðaþjónustu í dreifbýli:

„Við skipulagsgerð sveitarfélaga verði leitast við að greina sérstöðu, styrkleika og staðaranda viðkomandi svæðis með tilliti til tækifæra í ferðaþjónustu. Skipulagsákvæðanir um ferðaþjónustu taki mið af náttúruverndarsjónarmiðum og kortlagningu á auðlindum ferðaþjónustunnar og miði jafnframt að því að ferðaþjónustuuppbygging nýtist jafnt íbúum á svæðinu og ferðamönnum.“

2.2 Aðalskipulag Sveitarfélagsins Hornafjarðar 2012-2030

Í gildandi aðalskipulagi sveitarfélagsins er land Dilksness, Háhóls, Hjarðarness og Hölaness skilgreint sem landbúnaðarland auk þess sem skilgreint er iðnaðarsvæði vegna steypustöðvar.

Eftirfarandi stefnumarkmið snúa að svæðum líkt og því sem hér er til umræðu:

„Stefna Sveitarfélagsins Hornafjarðar er að auka þátt ferðaþjónustu í atvinnulífi og menningu í sveitarfélaginu og að aðalskipulag studli að því.“

„Við uppbyggingu á svæðum verslunar og þjónustu í sveitum skal taka mið af byggðarmynstri og landslagi, sbr. kafla 7.1., sem eru m.a.:

- Að byggð falli að byggðarmynstri, sé í samhengi við staði þar sem hefur verið búseta, eða tengist bæjarhlöðum og myndi eftir atvikum samfelli með byggð sem þegar stendur, og sé vikjandi í landslagi.
- Að vandað sé til mannvirkja með tilliti til útlits, varanleika og viðhalds.“

Þá kemur fram, í kafla 7.1 að „stefna sveitarfélagsins Hornafjarðar er að auka þátt ferðaþjónustu í atvinnulífi og menningu í sveitarfélaginu og að aðalskipulagi studli að því“.

2.3 Áfangastaðáætlun DMP á Suðurlandi

Í áfangastaðáætlun DMP fyrir Suðurland eru sett fram starfsmarkmið og horft er til þátta sem snúa að fyrirhugaðri uppbyggingu:

- 1.1 Uppbygging á aðalskipulagi sveitarfélagsins, Landsáætlun um uppbyggingu innviða, Samgönguáætlun, Áfangastaðáætlun DMP, stjórnar og verndaráætlun.
- 1.3 Uppbygging tekur mið af umhverfinu og fellur vel að náttúrunni á hverjum stað.
- 1.4 Gæta þess að uppbygging byggist á fegurð og góðri hönnun.
- 2.1 Aðalskipulag hafi skýra sýn á uppbyggingu ferðaþjónustu.
- 2.2 Aðalskipulag hafi skýra sýn á staðsetningu og fjölda gististaða.

3. BREYTING Á AÐALSKIPULAGI

3.1 Breyting á uppdrætti

Breyting er gerð á skipulagsuppdrætti Höfn/Nesjahverfi. Fært er inn á uppdrátt hringtákn fyrir landnotkunina verslun- og þjónusta Vp48.

3.2 Breyting í greinargerð

Í kafla 16.2 um verslun og þjónustu í Nesjahverfi og sveitunum, á blaðsíðu 40, er bætt við eftirfarandi línu við töflu 16.2:

Vp nr.	Staður, starfsemi og umfang
Vp 48	Dilksnes. Ferðaþjónusta. Uppbygging gjaf- og veitingaþjónustu heimil, skv. deiliskipulagi fyrir allt að 35 gesti í húsum og einnig verslun, m.a. í tengslum við rekstur gróðrarstöðvar. Heildarstöð allt að 2,5 ha.

4. UMVERFISKÝRSLA

Breytingin á aðalskipulagi fellur ekki undir lög um umhverfismat áætlanana nr. 105/2006 en gerð er grein fyrir áhrifum breytingarinnar á umhverfið í samræmi við 12. gr. skipulagslaga nr. 123/2010 gr. 4.4. í skipulagsreglugerð nr. 90/2013.

4.1 Umhverfisáhrif

Fyrirhuguð breyting mun hafa óveruleg áhrif á náttúrufer, þ.m.m. umhverfiþættina Jarðfræði og Jarðmyndanir. Svæðið nýtur ekki sérstakrar verndar skv. aðalskipulagi en í tillögu Náttúrufræðistofnunar að B-hluta náttúruminjaskrár er gerð tillaga að stóru svæði, Hornafjörður – Kolgríma, alls 184 km² vegna vistgerða á svæðinu. Skv. heimasíðu Náttúrufræðistofnunar (n.is, jan 2019) er svæðið tilnefnt vegna vistgerða á landi, fjörúvistgerða og fugla. Skv. vistgerðakortlagningu eru votlendissvæði innan jarðanna en ekki er talið að þau verði fyrir áhrifum vegna breytingar aðalskipulags.

Áhrifin á gróður og dýralíf eru metin óveruleg þar sem framkvæmd er ekki talin hafa varanleg áhrif nema þar sem land fer undir veg og byggingar. Skv. vistgerðaflokkun er víða að finna votlendisvistgerðir innan jarðanna en svæðið er í núverandi bæjartorfu og svæðið allt meira og minna raskað.

Óveruleg áhrif eru metin á landnotkun. Ekki er verið að ganga á svæði sem er notað til ræktunar eða þykir vera úrvals ræktunarlund.

Áhrif á dýrn og landslag við Dilksnes eru áhrifin metin óveruleg þar sem fyrirhuguð uppbygging á sér stað nálægt núverandi mannvirkjum og trjágróður umlykur svæðið.

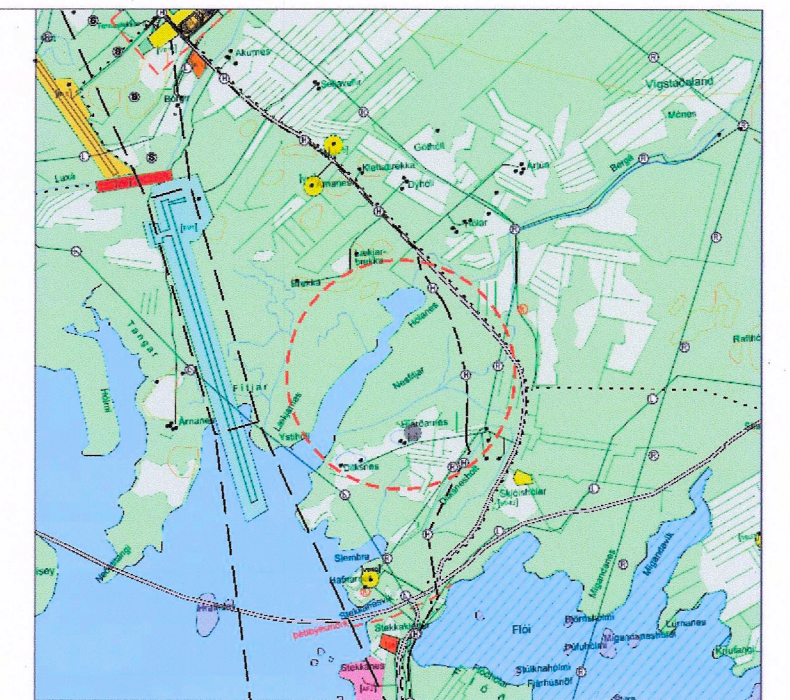
Áhrif á samfélag eru metin jákvæð þar sem stuðlað er að auknum atvinnutækifærum á svæðinu og auknið framboð á gistingu fyrir ferðamenn.

Áhrif á minjar eru talin óviss þar sem ekki hafa verið skráðar minjar á þessu svæði. Bent er á að skv. gildandi aðalskipulagi segir um minjar: „Sveitarfélagið mun í samræði við Minjastofnun Íslands vinna að skráningu fornleifa á skipulagstímabilinu. Skráning verður áfangaskipt og svæðum þar sem áform eru um mannvirkjagerð forgangsraðað fremst, t.d. þar sem áform eru um uppbyggingu miðstöðva og lykilstaða vegna ferðaþjónustu.“ Við deiliskipulagsgerð svæðisins skal skrá minjar.

Áhrif á heilsu og öryggi eru metin óveruleg.

4.3 Niðurstaða

Breyting er talin hafa óveruleg umhverfisleg áhrif. Ávallt eru staðbundin áhrif af byggingum en leggja skal áherslu á að í deiliskipulagi sé hönnun mannvirkja vönduð og í samræmi við stefnumið sveitarfélagsins í gildandi aðalskipulagi, kafla 16.3. Á Dilksnesi mun vera byggt nálægt núverandi byggð. Áhrif á fuglalíf eru óveruleg eftir að framkvæmdum lýkur, enda svæðið í núverandi bæjartorfu. Breytingin er talin styðja við stefnu í gildandi aðalskipulagi en þar kemur fram að ferðaþjónusta í sveitum Hornafjarðar verði aukin til að skjóta styrkari stoðum undir atvinnulíf og menningu í sveitarfélaginu.



Hluti af gildandi aðalskipulagsuppdrætti

SKÝRINGAR

	Verslun og þjónusta [VP]		Fjarskipti
	Athafnarsvæði [AT]		Rafveita
	Landbúnaðarsvæði [L]		Ljósleiðari
	Öbyggt svæði [OB]		Hitaveita
	Vötn, ár og sjór [V]		Búsetuninjar- hversvernd staðir og minjar, valdir af forleifalista
	Skurðir		Stofnvegir
	Tún		Tengivegir
	Hjálreiða, göngu- og reidslagar		Aðrir vegir
			Önnur náttúruvernd [ON]

5. MÁLSMEDFERÐ OG UMSAGNARADILAR

5.1 Skipulags- og matslýsing

Skipulagslýsing var tekin fyrir í skipulagsnefnd þann 05.12.2018 og var frestur til að skila inn athugasemdum til 30. janúar 2019. Umsögn barst frá Skipulagsstofnun, Umhverfisstofnun, Vegagerðinni, Náttúrustofu Suðausturlands, Minjastofnun Íslands, Landgræðslunni, Heilbrigðiseftirliti Austurlands og Atvinnuvega- og nýsköpunarráðuneytinu.

5.2 Umsagnaraðilar

Aflað verður heimildir Skipulagsstofnunar til auglýsingar.

Eftirfarandi aðilar eru umsagnaraðilar við þessa breytingu:

- Umhverfisstofnun
- Vegagerðin
- Minjastofnun Íslands
- Heilbrigðiseftirlit Austurlands
- Náttúrufræðistofnun Íslands
- Náttúrustofa Suðausturlands

6. BREYTINGAR EFTIR AUGLÝSINGU

Fellt er út verslunar- og þjónustusvæði Vp47 á Háhóli og umfjöllun um það. Gerð er breyting á greinargerð og uppdrætti.

SAMÞYKKTIR
Aðalskipulagsbreyting þessi sem auglýst hefur verið skv. 36. gr. skipulagslaga nr. 123/2010 var samþykkt í bæjurstjórn 16.01.19

Matthildur Asmundsdóttir
Tillagan var auglýst frá 29.09.19 með athugasemdabreytt til 17.10.19

Aðalskipulagsbreytingin var staðfest af Skipulagsstofnun 16.01.2020

Aðalskipulagsbreytingin var staðfest af Skipulagsstofnun 16.01.2020

Skipulagsuppdráttur

Höfn/Nesjahverfi

Aðalskipulagsbreyting



Verk: 2525-020-06
Mkv. 1:15.000 í A2
Unnið: KDG, ÁJ
Dags: 01.02.2019
Breytt: 17.12.2019
Rýnt: ÁJ/IS