

REYKJAVÍKURBORG, BERGSTAÐASTRÆTISREITIR

GILDANDI DEILISKIPULAG 1:500

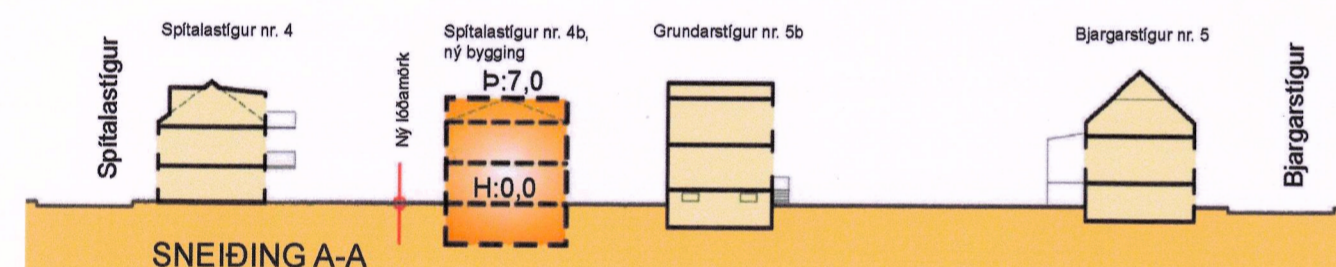
SAMÞYKKT Í BORGARRÁÐI 27. JÚNÍ 2007, MEÐ AORÐNUM BREYTINGUM FRÁ 29. SEPTEMBER 2010



TILLAGA AÐ DEILISKIPULAGI 1:500

GILDANDI DEILISKIPULAG

GÖTUMYNDIR/SNEIÐINGAR 1:500



GREINARGERÐ

Lýsing svæðis, núverandi ástand

Í gildi er deiliskipulag sem samþykkt var í borgarráði 27. júní 2007, ásamt síðari breytingu frá 29. september 2010 sem gerð var á lóð Bergstaðastrætis 20 með breytingu á byggingarheimildum. Öll hús innan reits 1.184.0 njóta verndar (VB). Heimilt er að gera minni háttar breytingar á húsum á reitnum s.s. gera skyggni, svalir, minni kvisti og lagfæringar án þess að breyta þurfi deiliskipulaginu. Ofantaldar minni háttar breytingar skulu vera í samræmi við ákvæði Þróunaráætlunar Reykjavíkur varðandi hönnun breytinga og viðbygginga á miðborgarsvæði Reykjavíkur, svo og ákvæði skipulags þessa um hverfisvernd.

Á Grundarstíg 7 er íbúðarhús, 195,1 m², upphaflega byggt árið 1906 en ris var hækkað 1945 og byggt við húsið að aftanverðu 1992. Vegna aldurs er húsið háð lögum um húsafríðun, sbr. lög um menningarminjar 80/2012, um allar breytingar á núverandi ástandi þess (F1918). Aftast á lóð, er 41, 2 m² bílskúr, merktur 020101, sem byggður var 1943. Árið 2004 var veitt leyfi fyrir notkun hans sem verslunartúsnæðis.

Samkvæmt gildandi deiliskipulagi er heimilt að byggja ríshæð ofan á húsið og því til samræmis er heimild fyrir auknu byggingamagni upp á 70 m².

SKILMÁLAR

SKILMÁLAR FYRIR GRUNДАРSTÍG 7, SKV. NÚGILDANDI DEILISKIPULAGI

NÚGILDANDI DEILISKIPULAG

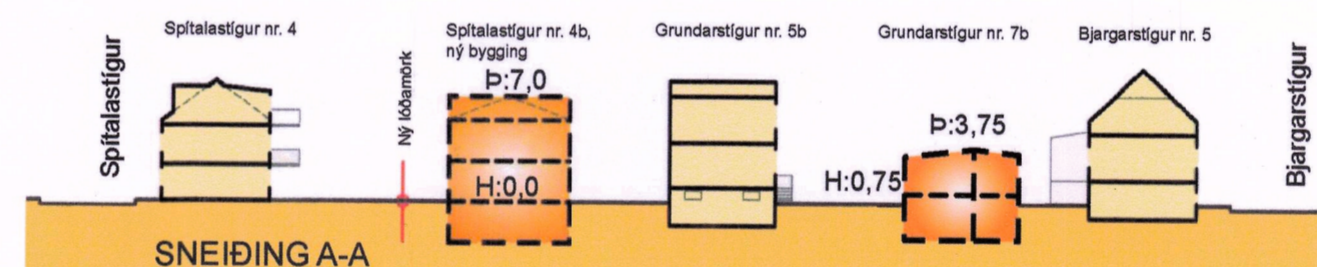
Staðgr.	heiti	lóð m ²	bygg.m.	max N:
1.184.0	Grundarstígur 7	418,0	306,4	0,73

DEILISKIPULAGTILLAGA 1:500



DEILISKIPULAGSTILLAGA

GÖTUMYNDIR/SNEIÐINGAR 1:500



Deiliskipulagsbreyting

Tillagan felur í sér eftirfarandi breytingar á núverandi deiliskipulagi:

Lóðinni Grundarstíg 7 er skipt upp í tvær lóðir Grundarstíg 7 og 7B. Lóð Grundarstígs 7 er eftir breytinguna 218,4 m² og lóð Grundarstígs 7b 200,6 m². Kvóð er á lóðinni Grundarstíg 7 um umferð, sem og heimild til lagningar fráveituheimaðar og annarra lagna, að Grundarstíg 7b í gegnum lóð Grundarstígs 7, með fram lóðarmörkum við Grundarstíg 9.

Núverandi bílskúr stendur nú á lóð Grundarstígs 7b. Byggingarreit hans breytist samkvæmt upprætti - stækkar um 27 m², þ.e. úr 41,3 m² í 68,3 m².

Heimilt er að farlægja bílskúr og reisa innan byggingarreitins íbúðarhús, kjallara og hæð, allt að 120 m² að A og B-rýmum samanlagt.

Engir gluggar eru á þeim hlutum byggingarinnar er liggja upp að lóðarmörkum við Bjargarstíg 5 og 7. Hámarksbyggingarhæð er 3,75 m.

Íbúðarhús á nýrri baklóð nr. 7b við Grundarstíg er einbýlishús. Mælt er til að lóðarhafi hafi samráð við sérfræðinga á skrifstofu skipulagsfulltrúa vegna útlitis nýbyggingar, svo sem efnisval og gluggadeili, svo vel fari með þeim byggingum sem fyrir eru á reitnum.

Að öðru leyti gilda almennir skilmálar fyrir reitinn 1.184.0 samþ. í borgarráði 27. júní 2007 og skilmálabreytingar fyrir Bergstaðastræti 20, samþykktar 29. september 2010

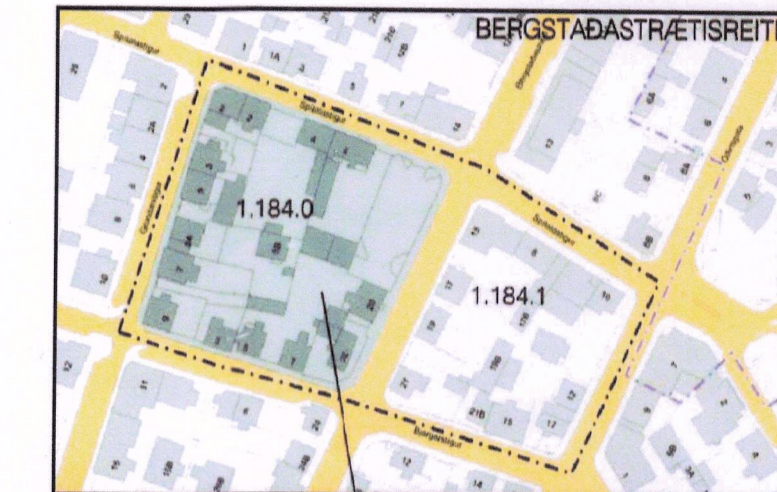
SKILMÁLATAFLA UPPFÆRÐ FYRIR DEILISKIPULAGSBREYTINGU Á GRUNÐARSTÍG 7

TILLAGA AÐ BREYTTUM SKILMÁLUM				
Staðgr.	heiti	lóð m ²	bygg.m.	N:
1.184.0	Grundarstígur 7	218,4	265,1 m ²	1,24
1.184.0	Grundarstígur 7B	200,6	120,0 m ²	0,59
Samtals:		419,0	385,1 m ²	

REITUR 1.184.0, MAÍ 2019



ADALSKIPULAG REYKJAVÍKUR 2010-2030



STADSETNING REITS 1.184.0

SKÝRINGAR:

- AFMÖRKUN DEILISKIPULAGSREITS
- Nb NÚVERANDI BYGGINGAR
- Nýb BYGGINGARREITUR HÁMARK
- Aðfl BYGGINGARREITUR FYRIR AÐFLUTT HÚS
- BINDANDI BYGGINGARLÍNA
- MEGIN MÆNISSTEFNA
- LÓÐARMÖRK
- NÝ LÓÐARMÖRK
- 1KR HÆÐIR / KJALLARI / NYTANLEGT RIS
- 1KR LEYFLEGS HEKKUN HÚSS, HÆÐ OG ÞAKFRÖM VERDI Í SAMRÆMI VÍÐ AÐLIGGLANDI HÚS
- SP FJÖLDI BÍLASTEÐA Á LÓÐ
- VB VERNDIN BYGGDAMYNSTURS
- TF TILLAGA AÐ FRÍÐUN
- F1918 BYGGINGAR REISTAR FYRIR 1918
- H: GÓLFKÖTI AÐALHÆÐAR
- P: ÞAKKÖTI (HÁMARK)
- 1948 BYGGINGARAR
- 00 HÚSNÚMÉR
- KVÖÐ UM GÖNGUTENGSL
- KVÖÐ UM UMFERÐ
- KVÖÐ UM LAGNIR

Deiliskipulagsbreyting þessi sem fengið hefur meðferð í samræmi við ákvæði 1. mgr. 43. gr. skipulagslaga nr. 123/2010 var samþykkt í deiliskipulags- og samgönguráði

þann 20. nóvember 2019 og í borgarráði þann 28. nóvember 2019

Tillagan var auglýst frá 28. júní 2019 með athenasemdarfesti til 9. ágúst 2019

Auglýsing um gildistöku breytingarinnar var birt í B-deild Stjórnartíðinda þann 20. júní 2019

A 12.03.2020 Texti og skilmálatöfla lagfærð HG
útg. dags. skýring telknað

ARKÍS
arkitektar
Kleppavégl 152 104 Reykjavík
t: 531 107-3550 s: 511 2060
www.ark.is arkis@ark.is

Deiliskipulagsbreyting - Grundarstígur 7

Verkhelti: Grundarstígur 7b
Sveitarfélag: Reykjavík
Staðgreini: 0-1-1184002
Landnúmer: L101997
Verknúmer:

Hönnuður:
 • Adalsteinn Snorason arkitekt faf kt.161161-2769
 • Arnar Þór Jónsson arkitekt faf kt.010174-4819
 • Birgir Telfason arkitekt faf kt.020404-4589
 • Björn Guðbrandsson arkitekt faf kt.170174-3059
 • Egill Guðmundsson arkitekt faf kt.270162-6859
 • Þorvaldur L. Blöggvínsson byggingar. bfl kt.280572-3529

• Hönnuður aðal/séuuppdráttar:

• Hönnunarstíjóti:

Hannað / telknað: HG Málfríði 1:500
Yfirtekið / samþykkt: EG Dagsetning: 27.05.2019

Deiliskipulagsuppdráttur

(90)1.01 A
telking breyting

Deiliskipulag Bergstaðastrætisreits 1.184.0