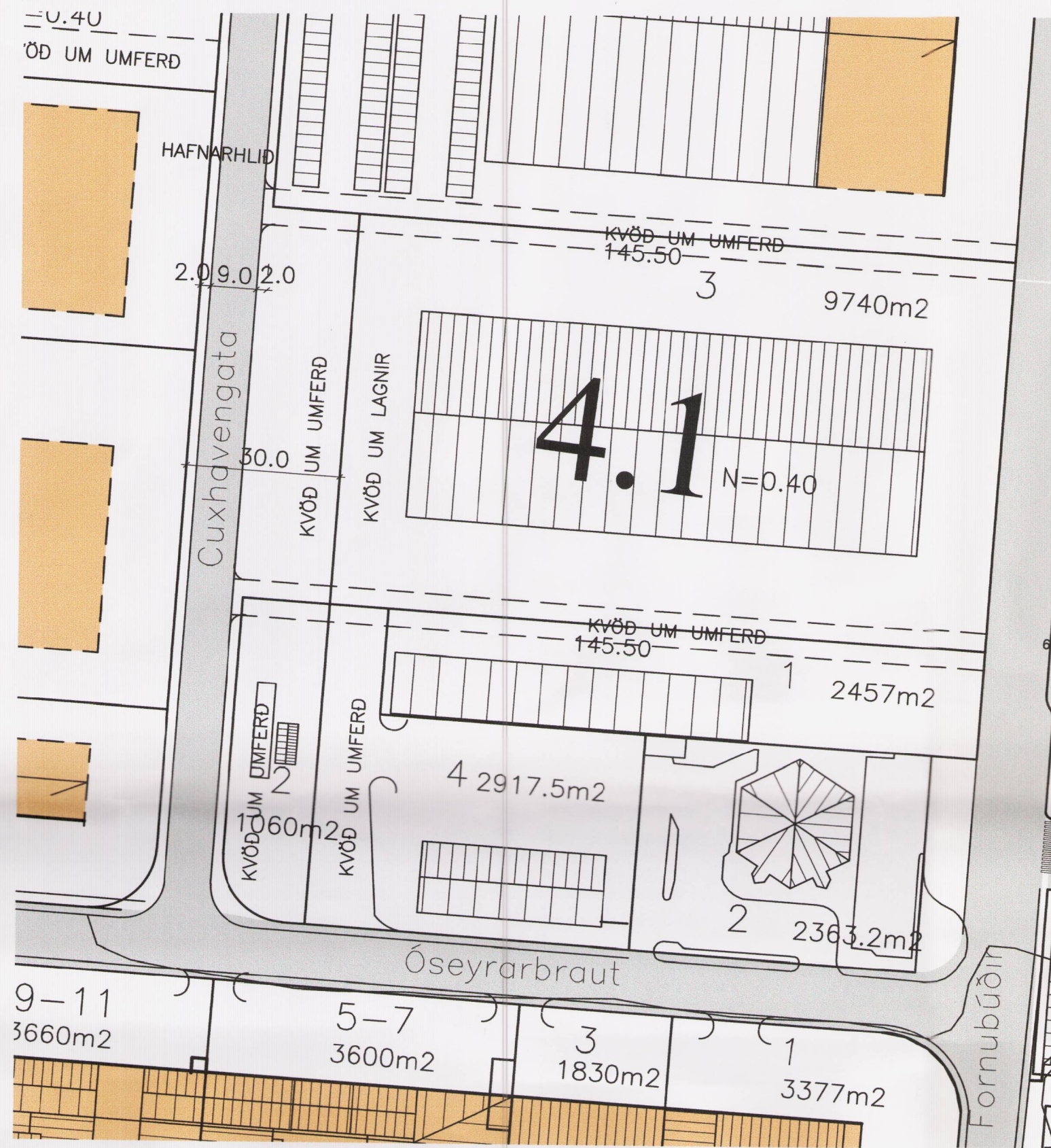


FYRIR

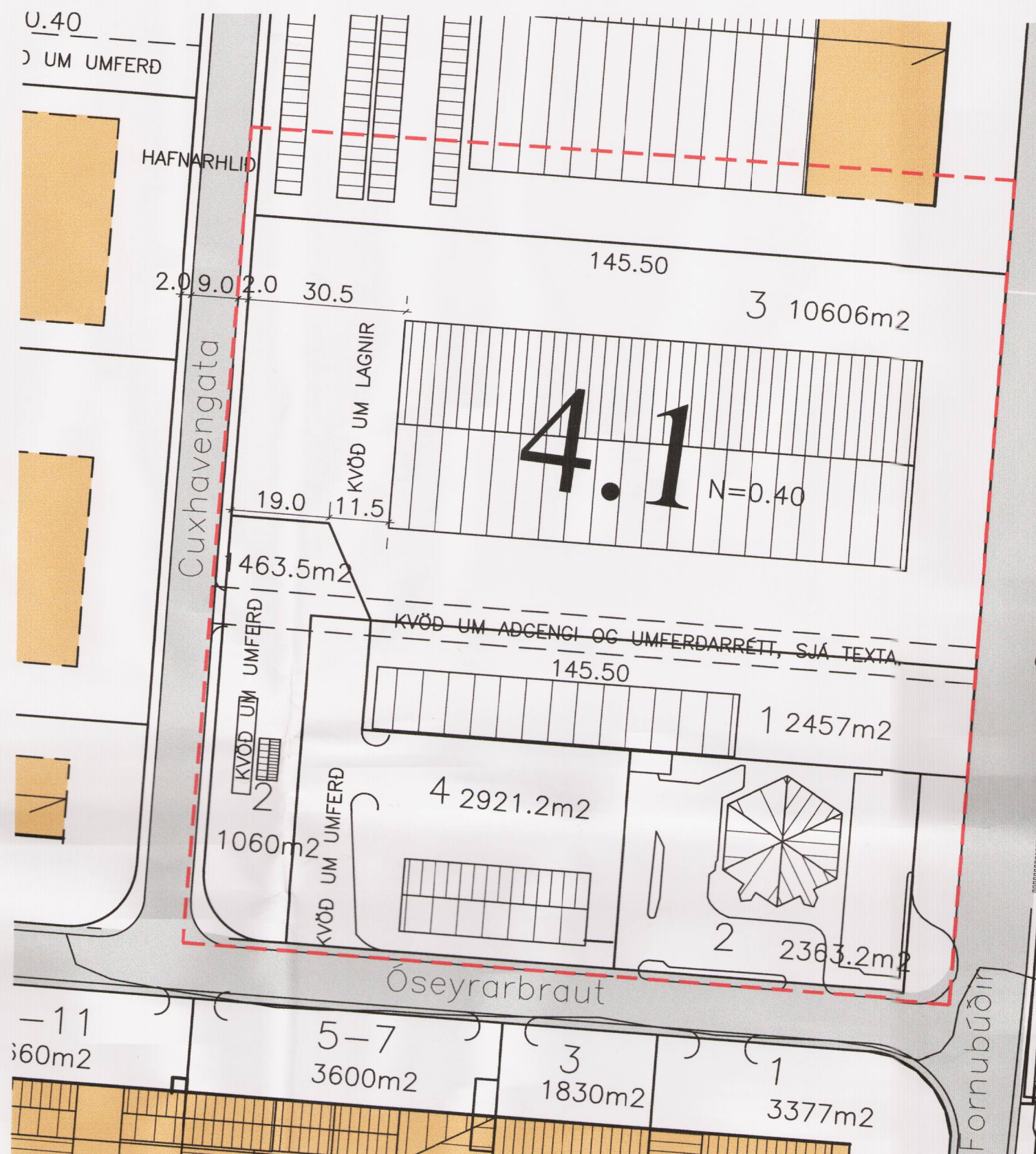
EFTIR

SAMÞYKKTIR



Núverandi skipulag samþykkt í skipulags- og byggingarráði ----- og öðlaðist gildi .....

1:1000



Tillaga að breytingum.

#### Lýsing á breytingum:

##### • Almenn

Um er að ræða breytingu á lóðarmörkum vegna aðkomumöguleika stórra ökutækja að hafnarvigt og niðurfellingar á kvöðum um almenna umferð yfir lóðir. Kvöð um almenna umferð á milli Fornubúða 1 og 3 og Fornubúða 3 og 5 er felld niður og lóðin nr 3 við Fornubúðir stækkar til vesturs að Cuxhavengötu.

##### • Fornubúðir 1.

Kvöð um almenna umferð yfir lóðina er felld niður. Kvöð er um að lóðarhafi á lóð nr 3 við Fornubúðir hafi aðgang og umferðarrétt að lóð sinni. Lóðarstærð helst óbreytt.

##### • Fornubúðir 3.

Kvöð um almenna umferð yfir lóðina er felld niður, bæði norðan byggingar og sunnan. Lóðin stækkar til vesturs að Cuxhavengötu. Stærð lóðar breytist, var 9740 m<sup>2</sup> en verður 10606 m<sup>2</sup> við þessa breytingu. Kvöð um almenna umferð á stækkuðum hluta lóðar fellur niður. Kvöð er um að lóðarhafi á lóð nr 1 við Fornubúðir hafi aðgang og umferðarrétt að lóð sinni.

##### • Fornubúðir 5.

Kvöð um almenna umferð yfir suðurhluta lóðar er felld niður.

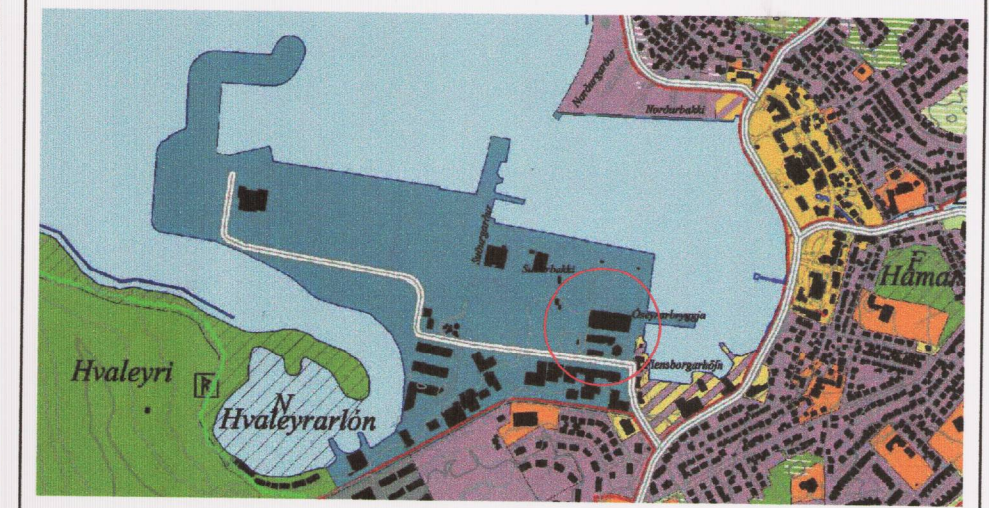
##### Cuxhavengata 2.

Lóðin stækkar til norðurs vegna aðkomumöguleika stórra ökutækja að hafnarvigtinni. Lóðin var skv. deiliskipulagi 1060 m<sup>2</sup> en 1040.9 m<sup>2</sup> skv. gildandi mælibleði en verður 1463.5 m<sup>2</sup> við breytingu þessa.

##### Óseyrarbraut 4.

Lóðarstærð leiðrétt, hún var 2917.5 m<sup>2</sup> en verður í raun 2.921 m<sup>2</sup>.

Að öðru leyti gilda fyrri skipulagsskilmálar fyrir svæðið sem verða eftir þessa breytingu (útgáfa 03).



HLUTI ADALSKIPULAGS HAFNARFJARÐAR 2005-2025

TÁKN	SKÝRINGAR
	MÖRK SKIPULAGSSVÆDIS
	BYGGINGAREITUR
	BYGGINGAREITUR ÖLJUEYMA
	NÓVERANDI BYGGINGAR
	MÉNISTEFNA
	BRÓTTÓ GÓLFFL. BYGGINGAR
	NÝTING LÓÐAR
	SKIPULAGSREITIR
	BYGGINGALÓÐIR
	BYGGINGAREITUR
	BYGGINGAREITUR ÖLJUEYMA
	NÓVERANDI BYGGINGAR
	MÉNISTEFNA
	BRÓTTÓ GÓLFFL. BYGGINGAR
	NÝTING LÓÐAR
	SKIPULAGSREITIR
	BYGGINGALÓÐIR

Deiliskipulagsbreyting þessi sem fengið hefur meðferð í samræmi við ákvæði 2. mgr. 43. gr. skipulags- og byggingarlaga nr. 123/2010 var samþykkt af skipulags- og byggingarfulltrúa þann 14.8.2013.



Breytingin var grenndarkynnt frá 14.8.13 til 13.9.13

Auglýsing um gildistöku breytingarinnar var birt í B-deild Stjórnartíðinda þann 4.10.2013



BÆJARSKIPULAG HAFNARFJARÐAR

HEITI VERKS:			
FORNUBÚÐIR 3 OG AÐLIGGJANDI LÓÐIR			
SUÐURHÖFN HAFNARFIRÐI			
HEITI TEKNINGAR:			
AFSTÖÐUMYND		REITUR 4.1	KVARDI: 1:1000
DAGS.: 2013.06.05	HANNAÐ: JL,KÁ	YFIRF.:	TEKNAÐ:
VERKNR:	KVARDI:		
DALVEGI 18 201 KÖPAVOGI SM: 534 8800 FAX: 534 8818 KT:501193-2409 alark@alark.is www.alark.is		ALARK arkitektar ehf.	
JAKOB EMIL LINDAL ARKITEKT FAI KT: 050957-3229 KRISTJAN ASGEIRSSON ARKITEKT FAI KT: 140956-4309		arkitektar ehf.	

BREYTING Á SAMÞYKKTU DEILISKIPULAGI Á REIT 4.1 Í DEILISKIPULAGI SUÐURHAFNAR HAFNARFIRÐI.