


DEILISKIPULAG SAMÞYKKT 27.11.1972 Mk. 1:1000
-Afstæða húss nr. 135 sýnd, þ.e. núverandi ástand.

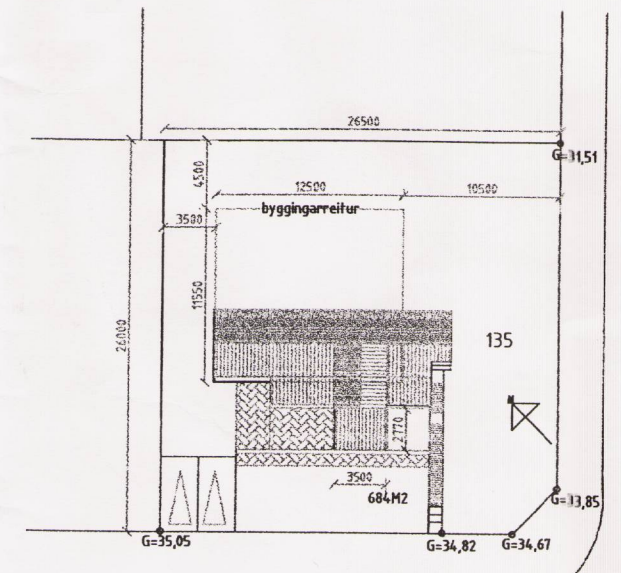


BREYTT DEILISKIPULAG Mk. 1:1000

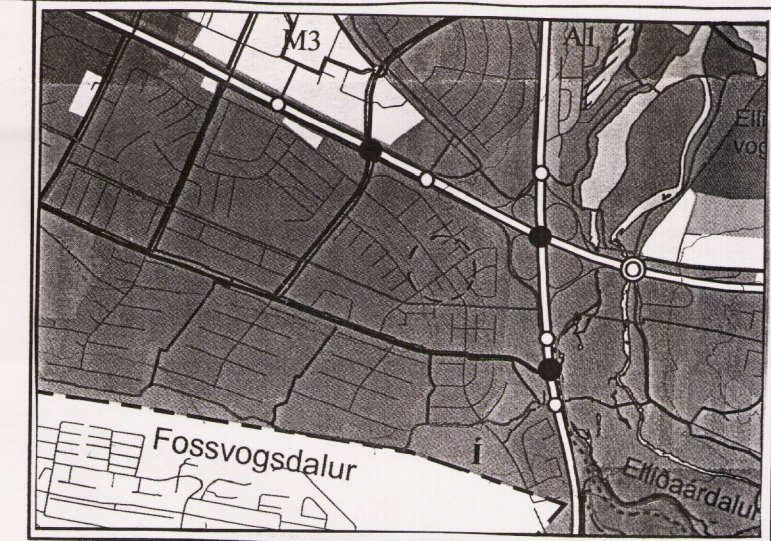
GREINARGERÐ:
Deiliskipulag af svæðinu sem Sogavegur 135 er staðsettur á, var samþykkt í Borgarráði 27.11.1972. Svæðið er milli Sogavegar, Raudagerðis, Borgargerðis og Tunguvegar. Skilmálar sem fylgja deiliskipulaginu ákveða að á lóðunum skuli rísa einbýlishús sem skuli vera innan byggingarreits, sjá uppdrátt. Bílastæði skuli vera tvö inná lóð og rúmmál húss mest 700m³, bílgeymsla meðtalin.

Í þessari breytingartillögu sem nær yfir lóðina Sogavegur 135, er gert ráð fyrir að tvær viðbyggingar komi við húsið, sem er upprunalegt og frá 1936. Önnur viðbyggingin kemur vestan við húsið og er innan byggingarreits sem markaður var í deiliskipulagi frá 1972. Hin viðbyggingin kemur sunnan við húsið og lendir utan byggingarreits enda er gamla húsið að hluta til fyrir utan þann byggingarreit. Sú viðbygging er sólstofa.

Frávík frá samþykktu deiliskipulagi er bygging sólstofu. Frekari uppbygging á lóð skal vera innan byggingarreits, sem sýndur er á samþykktu deiliskipulagi, og í samræmi við gildandi skilmála.



Breyting/skýringarmynd 1:500



Hluti af Aðalskipulagi Reykjavíkur 2001-2024 Mk.1:30.000
Skipulagssvæði merkt með hring.

Deiliskipulagsbreyting þessi var í kynningu frá 5.may 2003 til 4.apríl 2003

Deiliskipulagsbreyting þessi sem grenndarkynnt hefur verið skv. 2 mgr. 26. gr. sbr. 7.mgr 4.3.gr skipulags- og byggingarlaga nr. 73/1997 var samþykkt í Borgarráði þann 11.4 2003.

Helga Þorgerðsdóttir

Auglýsing um breytingu deiliskipulagsins var birt í B-deild Stjórnartíðinda þann 2003

Borgarsjóður tekur að sér að bæta það t.jón sem einstakir aðilar kunna að verða fyrir við breytinguna.

SKÝRINGAR:
Lóðamörk/Mörk deiliskipulagsins
Mörk byggingarreits.

O.K.Arkitektar ehf	Nýbýlavegi 22
Sogavegur 135	kt.700402-6140
tillaga að breyttu deiliskipulagi	hannað Kristín Jónsdóttir
dags 17.02.2003	nr. 1