

HAFNARFJÖRÐUR

FYRIR

EFTIR

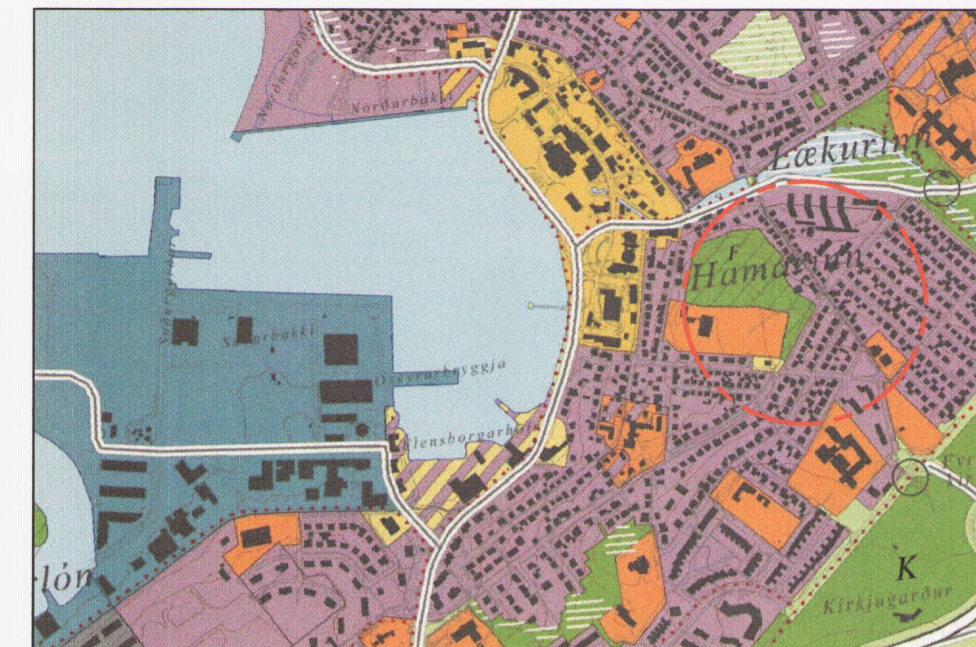


NÚGILDANDI DEILISKIPULAG SAMÞYKKT Í BÆJARSTJÓRN
HAFNARFJARÐAR 25.11.2008



BREYTT MÖRK

MKV. 1:1000




Aðalskipulag Hafnarfjarðar 2005-2025 - staðsetning í bæjarlandinu

SAMÞYKKTIR

Skýringar:
Breytt deiliskipulagsmörk. -----

Unnið hefur verið deiliskipulag fyrir Suðurbæ sunnan Hamars þar sem m.a. er tekið á útfærslu á lóðamörkum og aðliggjandi landi. Af þeim sökum er mörkun aðliggjandi skipulagsáætlinga breytt til samræmis við nýtt skipulag og vegna fyrirhugaðs hringtorgs á gatnamótum Selvogsgötu og Hringbrautar. Breytingar sem varðar þessa áætlun eru eftirfarandi:
Afmörkun svæðisins er að hluta til breytt og aðlöguð að aðliggjandi áætlunum, sem eru deiliskipulag Suðurbær sunnan Hamars og deiliskipulag vegna stækkunar Flensborgarskóla.

Deiliskipulagsbreyting þessi hefur fengið meðferð í samræmi við 1.mgr. 43. gr. skipulagslaga nr. 123/2010 og var samþykkt í skipulags- og byggingarráði Hafnarfjarðar þann23.5.....2014




Tillagan var auglýst frá28.3.....2014

með athugasemdafresti til10.5.....2014

Deiliskipulagsbreytingin öðlaðist gildi þann2014

REITUR 4.4, SUÐURBÆR ÖLDUR
DEILISKIPULAG FYRIR ÖLDUGÖTU, ÖLDUTÚN 2-6, ÖLDUSLÓÐ 1-10 OG 12
OG HRINGBRAUT 1-15



SKIPULAGS- OG BYGGINGARSVIÐ
HAFNARFJARÐAR

MÁLFRÍÐUR KRISTJÁNSDÓTTIR

28.02.2014